



proxi**imus**

flandersclassics

# RONDE

02 04 2017

# VAN

# VLAAN

# DEREN



VLAANDERENS MOOISTE



FOTO: © KRAMON

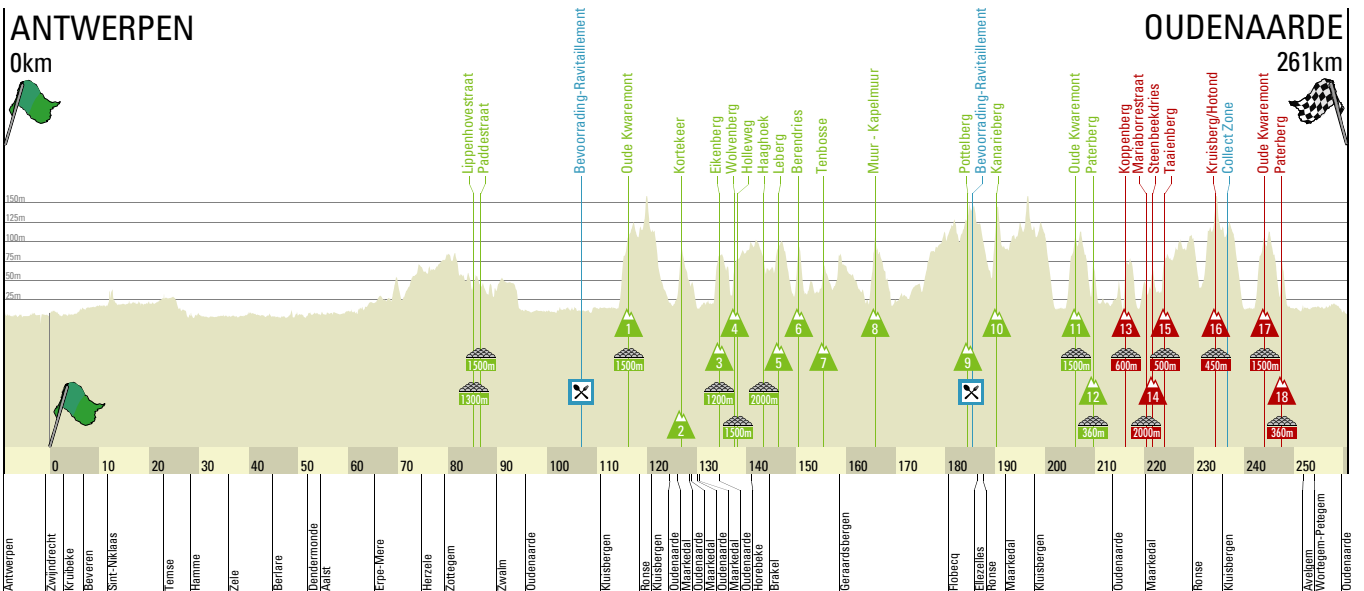
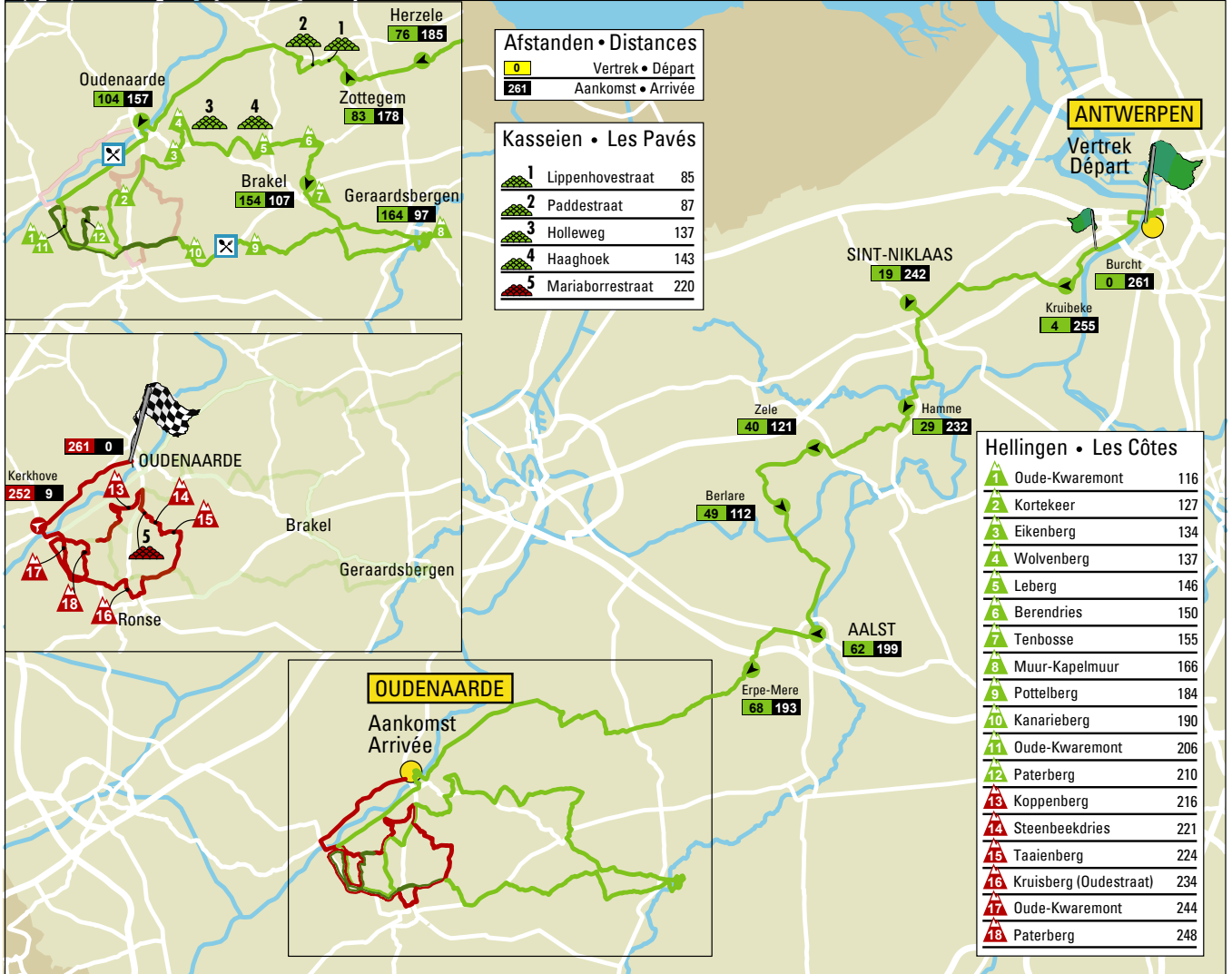


# PARCOURS & PROFIEL / PROFIL / PROFILE

2 april / 2 avril / April 2, 2017

RONDE VAN VLAANDEREN

AFSTAND: 261 KM



**1 START / DÉPART / START ANTWERPEN****Zaterdag 1 april / Samedi 1 avril / Saturday April 1****PERMANENTIE / PERMANENCE**

Stadhuis – Grote Markt 1 Antwerpen, Trouwzaal van 14.00u tot 19.00u.  
 Stadhuis – Grote Markt 1 Anvers, Trouwzaal de 14h00 à 19h00.  
 Stadhuis – Grote Markt 1 Antwerp, Trouwzaal from 2pm to 7pm.

**JURY - UCI - KBWB**

- \* **Inschrijving ploegen:** Stadhuis – Grote Markt 1 Antwerpen, Trouwzaal van 15.00u tot 16.45u.
- \* **Bedeling rugnummers:** Stadhuis – Grote Markt 1 Antwerpen, Collegezaal van 15.00u tot 16.45u.
- \* **Inscription des équipes:** Stadhuis – Grote Markt 1 Anvers, Trouwzaal de 15h00 à 16h45.
- \* **Distribution dossards:** Stadhuis – Grote Markt 1 Anvers, Collegezaal de 15h00 à 16h45.
- \* **Team registration:** Stadhuis – Grote Markt 1 Antwerp, Trouwzaal from 3pm tot 4.45pm.
- \* **Distribution of numbers:** Stadhuis – Grote Markt 1 Antwerp, Collegezaal from 3pm to 4.45pm.

**VERGADERING SPORTDIRECTEURS, UCI-COMMISSARISSSEN EN ORGANISATOREN / RÉUNION DIRECTEURS SPORTIFS, COMMISSAIRES DE L'UCI ET ORGANISATEURS / MEETING SPORTS DIRECTORS, UCI-COMMISSIONERS AND ORGANIZATION**

Stadhuis – Grote Markt 1 Antwerpen, Raadzaal om 17.00u.  
 Stadhuis – Grote Markt 1 Anvers, Raadzaal à 17h00.  
 Stadhuis – Grote Markt 1 Antwerp, Raadzaal at 5 pm.

**PERSZAAL / SALLE DE PRESSE / PRESS ROOM**

Cruiseterminal – Steenplein Antwerpen van 14.00u tot 20.00u.  
 Cruiseterminal – Steenplein Anvers de 14H00 à 20h00.  
 Cruiseterminal – Steenplein Antwerp from 2 pm to 8 pm.  
 +32 477 47 77 31

**PERSACCREDITATIES / DOCUMENTS D'ACCREDITATION / PRESSACCREDITATIONS**

Cruiseterminal – Steenplein Antwerpen van 14.00u tot 19.00u.  
 Cruiseterminal – Steenplein Anvers de 14H00 à 19h00.  
 Cruiseterminal – Steenplein Antwerp from 2 pm to 7 pm.  
 +32 477 47 77 31

**VERPLICHTE BRIEFING TV- EN RADIOREPORTERS, CAMERAMENSEN, PERSFOTOGRAFEN EN HUN MOTARDS / BRIEFING OBLIGATOIRE DES JOURNALISTES TV AND RADIO, CAMERAMEN, PHOTOGRAPHES DE PRESSE ET LEURS MOTARDS / BRIEFING FOR TV AND RADIO JOURNALISTS, PRESS PHOTOGRAPHERS, CAMERA CREWS AND MOTOR RIDERS**

Stadhuis – Grote Markt 1 Antwerpen, Raadzaal om 18.00u.  
 Na afloop van de briefing worden de volgbewijzen en kazuifels overhandigd.  
 Stadhuis – Grote Markt 1 Anvers, Raadzaal à 18h00.  
 Après ce briefing, les laissez-passer et les chasubles seront distribués.  
 Stadhuis – Grote Markt 1 Antwerp, Raadzaal at 6 pm.  
 After the meeting they can collect their authorization forms as well as their vehicle accreditations.

**PARKINGS**

- \* **Officials en organisatie:** Steenplein Antwerpen (P7) -Scheldekaaien Antwerpen (P3)
- \* **Pers:** Scheldekaaien Antwerpen (P3)
- \* **Sportdirecteurs:** Markt-Suikerrui-Steenplein Antwerpen (P7)
- \* **Officiels, organisation:** Steenplein Anvers (P7) -Scheldekaaien Antwerpen (P3)
- \* **Presse:** Scheldekaaien Anvers (P3)
- \* **Directeurs sportives:** Markt-Suikerrui-Steenplein Anvers (P7)
- \* **Officials, organization:** Steenplein Antwerp (P7) -Scheldekaaien Antwerp (P3)
- \* **Press:** Scheldekaaien Antwerp (P3)
- \* **Sports directors:** Markt-Suikerrui-Steenplein Antwerp (P7)

**2 START / DÉPART / START ANTWERPEN****Zondag 2 april / Dimanche 2 avril / Sunday April 2****PERMANENTIE / PERMANENCE / PERMANENCE**

Cruiseterminal – Steenplein Antwerpen van 08.00u tot 10.30u.  
 Cruiseterminal – Steenplein Anvers de 08.00u à 10.30u.  
 Cruiseterminal – Steenplein Antwerp from 8 am to 10.30 am

**PERSZAAL / SALLE DE PRESSE / PRESS ROOM**

Cruiseterminal – Steenplein Antwerpen van 08.00u tot 10.30u.  
 Cruiseterminal – Steenplein Anvers de 08h00 à 10h30.  
 Cruiseterminal – Steenplein Antwerp from 8 am to 10.30 am.  
 +32 477 47 77 31

**PERSACCREDITATIES / DOCUMENTS D'ACCREDITATION / PRESS ACCREDITATIONS**

Cruiseterminal – Steenplein Antwerpen van 08.00u tot 10.00u.  
 Cruiseterminal – Steenplein Anvers de 08h00 à 10h00.  
 Cruiseterminal – Steenplein Antwerp from 8 am to 10.00 am.  
 +32 477 47 77 31

**GENODIGDEN / INVITÉS / GUESTS**

- \* **Ontbijt genodigden:** Stadhuis – Grote Markt 1 Antwerpen, Leyszaal van 07.30u tot 10.30u.
- \* **Ontbijt verkeerspolitie:** Het Steen - Steenplein 1 Antwerpen van 08u00 tot 10u30.
- \* **Ontmoeting chauffeurs met genodigden:** Stadhuis – Grote Markt 1 Antwerpen, Leyszaal om 09.00u.
- \* **Petit Déjeuner invités:** Stadhuis – Grote Markt 1 Anvers, Leyszaal de 07h30 à 10h30.
- \* **Petit Déjeuner police routière:** Het Steen - Steenplein 1 Anvers de 08h00

à 10h30.

- \* **Rendez-vous chauffeurs d'invités:** Stadhuis – Grote Markt 1 Anvers, Leyszaal à 09h00.
- \* **Breakfast guests:** Stadhuis – Grote Markt 1 Antwerp, Leyszaal from 7.30am to 10.30am.
- \* **Breakfast traffic police:** Het Steen - Steenplein 1 Antwerp from 8am to 10.30am.
- \* **Meeting drivers and their guests:** Stadhuis – Grote Markt 1 Antwerp, Leyszaal at 9am.

**RENNERSDORP / VILLAGE DES COUREURS / RIDERS VILLAGE**

Alle ploegen dienen zich op te stellen op de Scheldekaaien binnen de door de organisatie afgesloten ruimte. Ook de wagens van sportdirecteurs, de ploegbussen en de technische wagens worden er opgesteld. De renners begeven zich via een gesloten corridor vanop de Suikerrui naar de Grote Markt om het controleblad te tekenen.

Toutes les équipes doivent se mettre en position sur le Scheldekaai dans la zone délimitée par l'organisation. Les véhicules des directeurs sportifs, les cars d'équipes et les voitures techniques s'y rangeront également. Sur le Scheldekaaien il y a des sanitaires. Les coureurs se dirigeront par un corridor de 'Suikerrui' vers le 'Grote Markt' pour signer la feuille de contrôle. All teams assemble on the Scheldekaaien within the indicated area. The vehicles of the team managers as well as the team buses and technical vehicles will also align there. The sanitary installations are situated on the Scheldekaaien. The riders will ride through a corridor along the 'Suikerrui' to the 'Grote Markt' in order to sign the control sheet.



**TEKENEN CONTROLEBLAD / SIGNATURE DE LA FEUILLE DE DÉPART / SIGNING OF CONTROL SHEET**

Alle renners moeten het controleblad tekenen op het groot podium dat opgesteld staat op de Grote Markt in Antwerpen op zondag 02/04 tussen 8.45u en 10.15u (zie briefing). Alle renners verzamelen op de Scheldekaaien in de startbox ter hoogte van Het Steen om 10u20.

Tous les coureurs doivent signer la feuille de contrôle sur le podium sur le 'Grote Markt' de Anvers. Dimanche 2 avril, 08h45 – 10h15. Tous les coureurs se rassemblent à 10h20 dans la zone de départ sur le 'Scheldekaaien', à la hauteur de la 'Het Steen'.

All riders have to sign the control sheet on the stage on the 'Grote Markt' Antwerp. All riders assemble on the 'Scheldekaaien' at the starting box near 'Het Steen' on Sunday April 2nd at 10.20 am.

**PROGRAMMA / PROGRAMME / PROGRAM**

- \* **Officiële start:** 10.30u op de Scheldekaaien in Antwerpen.
- \* **Officiële start:** 10.45u op de Dorpsstraat, Burcht.
- \* **Départ officieux:** Scheldekaaien à Anvers à 10h30.
- \* **Départ officiel:** Dorpsstraat Burcht à 10h45.
- \* **Unofficial start:** 10.30 am at the Scheldekaaien in Antwerp.
- \* **Official start:** 10.45 am at the Dorpsstraat, Burcht.

**PARKINGS**

- \* **Officials, organisatie en pers:** Scheldekaaien Antwerpen (volg wegwijzers PPO).
- \* **Wagens die deel uitmaken van de wedstrijdcaravaan:** Scheldekaaien Antwerpen (volg wegwijzers PPO).
- \* **Ploegen en renners:** Scheldekaaien Antwerpen (volg wegwijzers PPO).
- \* **Wagens publiciteitscaravaan:** Thonetlaan Antwerpen (Linkeroever).
- \* **Officiels, organisation et press:** Scheldekaaien Anvers (suivre PPO).
- \* **Equipes et coureurs:** Scheldekaaien Anvers (suivre PPO).
- \* **Caravane publicitaire:** Thonetlaan Anvers (Linkeroever).
- \* **Officials, organization and press:** Scheldekaaien Antwerp (follow PPO).
- \* **Cars in the race:** Scheldekaaien Antwerp (follow PPO).
- \* **Teams and riders:** Scheldekaaien Antwerp (follow PPO).
- \* **Publicity convoy:** Thonetlaan Antwerp (Linkeroever).

**LOKALE ORGANISATIE**

**Burgemeester:** Bart De Wever

**Schepen van Sport:** Ludo Van Campenhout

**DANKWOORD**

Met dank aan de dienst Sportevenementen, dienst Vergunningen, dienst Organisatie, dienst Cultuur, dienst Leefmilieu, dienst Electromechanica, dienst Public Relations en Onthaal, dienst Pers- en Publicaties, Groendienst, Mobiliteitscel, Wegendienst, Communicatiedienst, dienst Veiligheid, lokale politie en brandweer en alle betrokken partijen.

!!! De startzone is gelegen binnen de lage-emissie zone van Antwerpen

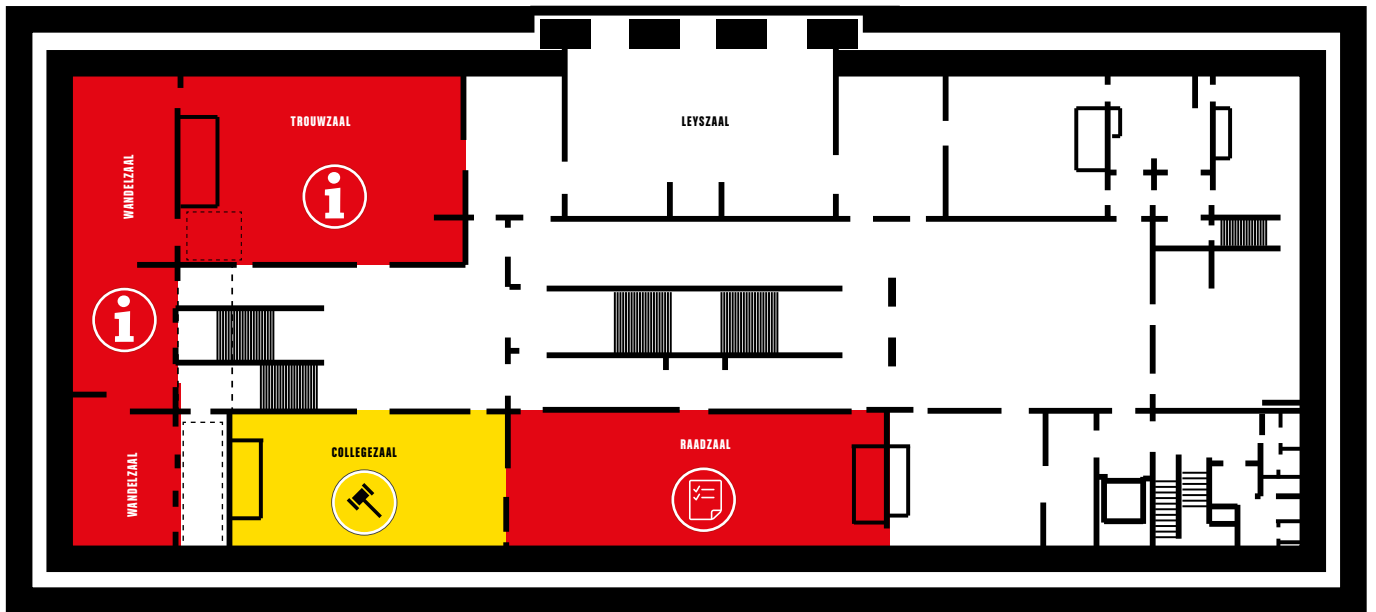
Voor meer informatie: <https://www.slimnaarantwerpen.be/nl/lez>

!!! La zone de départ est situé dans la zone de basses émissions d'Anvers Pour plus d'informations: <https://www.slimnaarantwerpen.be/fr/lez>

!!! The startzone is situated in the Antwerp Low Emission Zone More information: <https://www.slimnaarantwerpen.be/eng/lez>



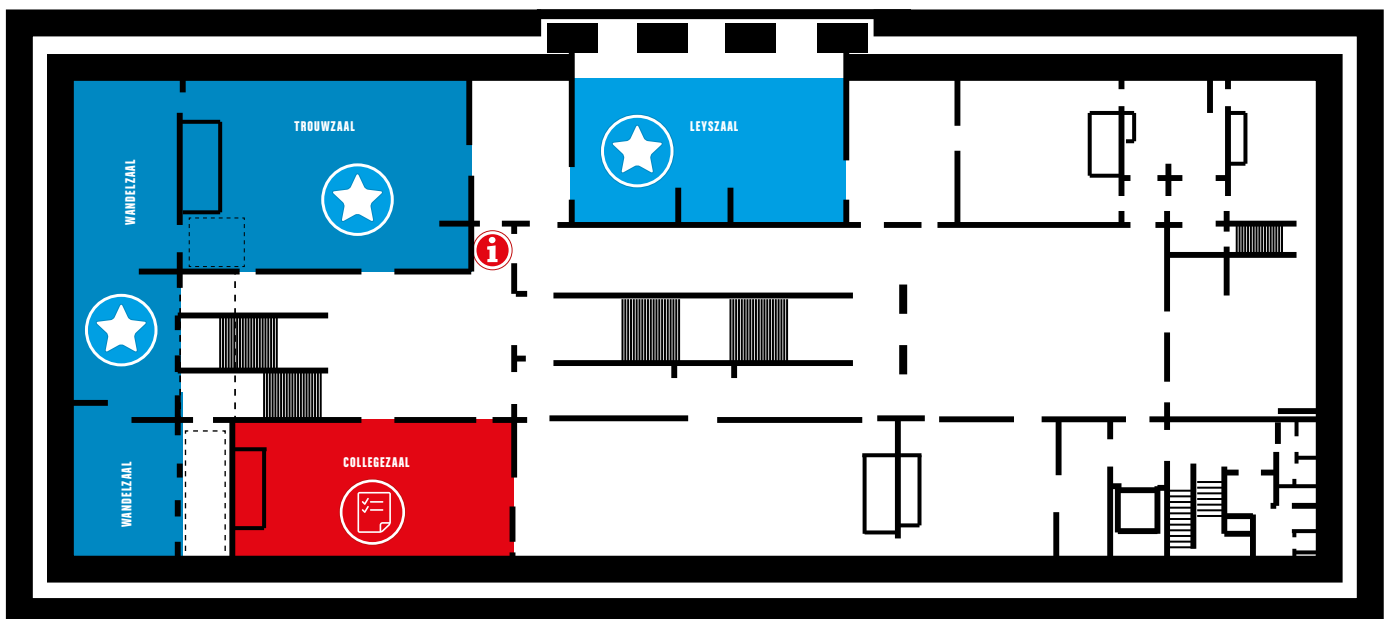
STADHUIS (SCHOON VERDIEP) ZATERDAG / SAMEDI / SATURDAY 01/04



LEGENDE

- ★ VIP
- i permanentie / permanence
- Ⓜ briefing
- ⚖ jury

STADHUIS (SCHOON VERDIEP) ZONDAG / DIMANCHE / SUNDAY 02/04



LEGENDE

- ★ VIP
- i permanentie / permanence honorary guests
- Ⓜ briefing

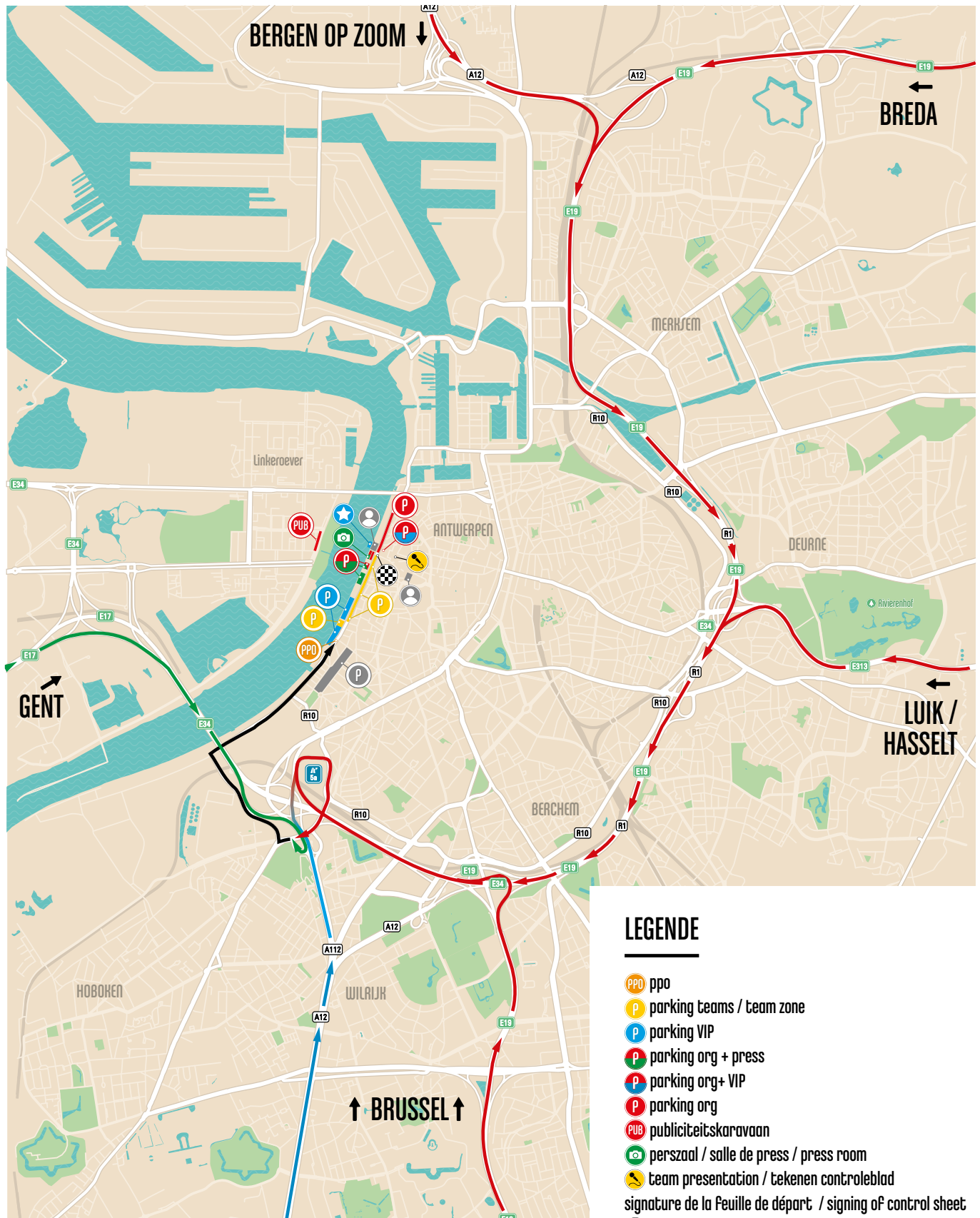
START ANTWERPEN / DÉPART ANVERS / START ANTWERP



LEGENDE

- ppo
- parking teams / team zone
- parking VIP
- parking org + press
- parking org+ VIP
- parking org
- publiciteitskaravaan
- perszaal / salle de press / press room
- team presentation / tekenen controleblad
- signature de la Feuille de départ / signing of control sheet
- start / départ
- VIP
- permanente
- jury
- parking motards / moto
- Fanzone
- groot scherm / grand écran / big screen

# HOE ANTWERPEN BEREIKEN / COMMENT ARRIVERER À ANVERS / HOW TO GET TO ANWTERP



**PPO** DE GERLACHEKAAI ANTWERPEN

## LEGENDE

- ppo
- parking teams / team zone
- parking VIP
- parking org + press
- parking org+ VIP
- parking org
- publiciteitskaravaan
- perszaal / salle de press / press room
- team presentation / tekenen controleblad
- signature de la Feuille de départ / signing of control sheet
- start / départ
- VIP



### 3 AANKOMST / ARRIVÉE / FINISH OUDENAARDE

**AANKOMSTLIJN / LIGNE D'ARRIVÉE / FINISHLINE**  
Minderbroedersstraat, Oudenaarde

**AFLEIDING PLOEGDIRECTEURS / DÉVIATION DIRECTEURS SPORTIFS / DETOUR SPORT DIRECTORS**

Ter hoogte van de laatste kilometer worden de wagens afgeleid richting de Coupure. Er zijn twee mogelijkheden: verder langs de Ham (kade) richting de markt van Oudenaarde of parkeren ter hoogte van de aankomst in industrieterrein.\*

À la hauteur de la flamme rouge les voitures des directeurs sportives sont déviées à droit vers De Coupure. Puis ils se garent aux parking ils continue vers 'de Ham' pour arriver à la 'Markt'.\*

One kilometer before of the finish line, the cars of team managers are re-routed to 'De Coupure'. There they have two choices, either they park or they continue along de Ham to arrive at the marketplace of Oudenaarde where the teambusses are parked.\*

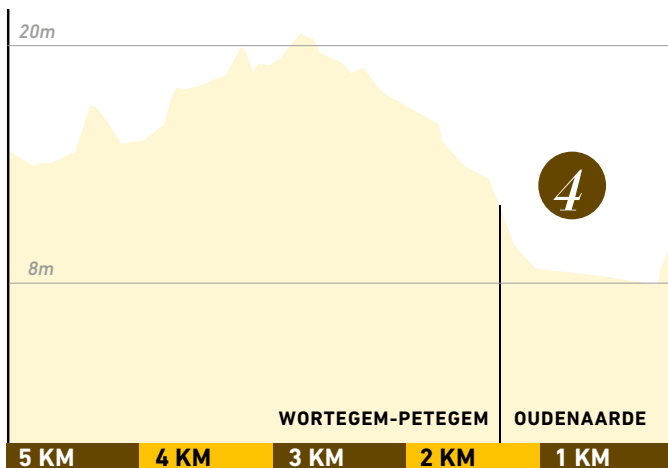
**MEDISCHE CONTROLE / CONTROLE MEDICAL / MEDICAL EXAMINATION**

Bernarduscollege Hoogstraat 30, 9700 Oudenaarde

**PERSCONFERENTIE NA DE AANKOMST / CONFERENCE DE PRESSE / PRESS CONFERENCE**

Bernarduscollege Hoogstraat 30, 9700 Oudenaarde

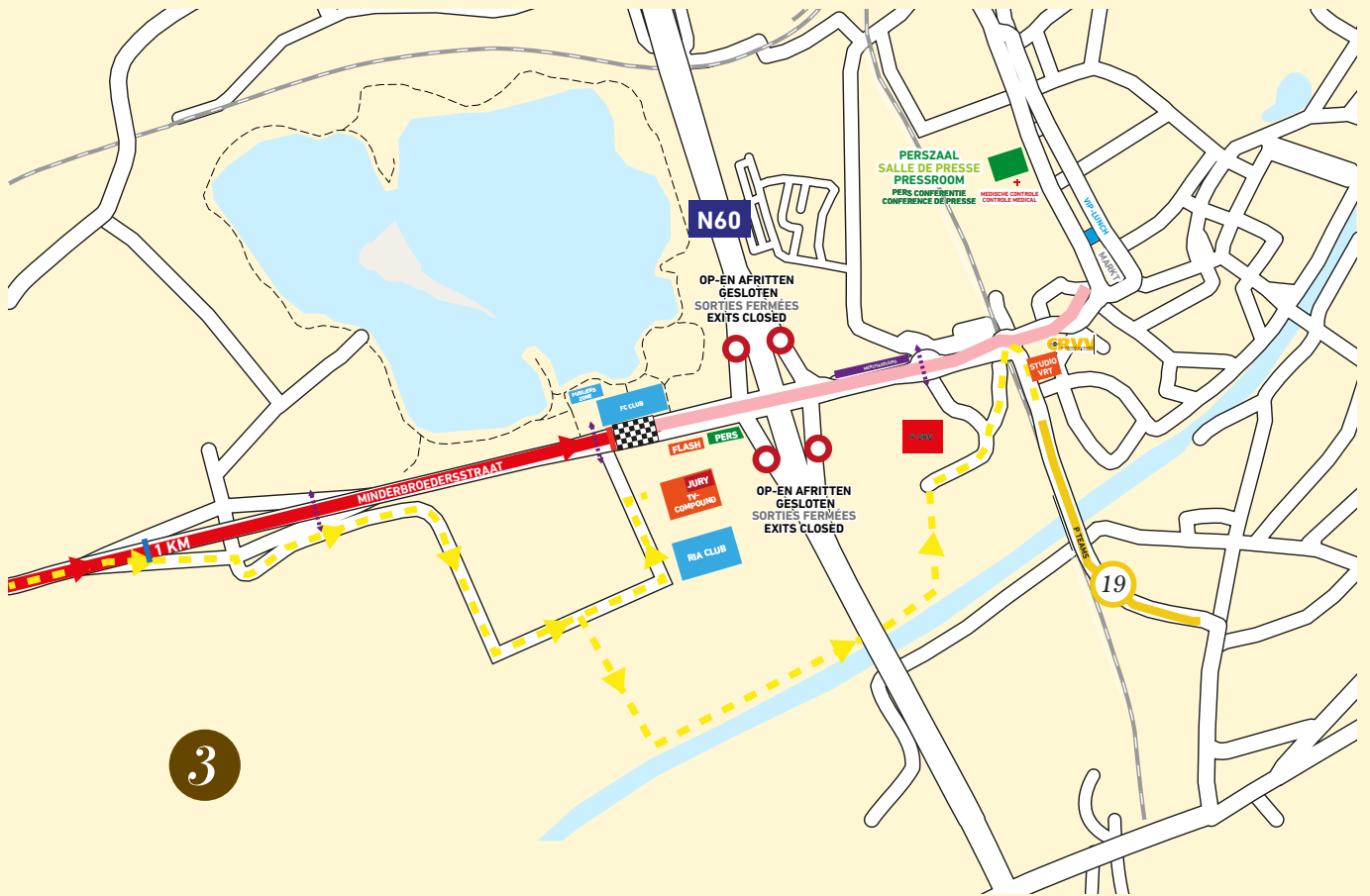
### 4 PARCOURS & PROFIEL / PROFIL / PROFILE 5>0 KM



\* Zie gele stippellijn / Suivre la ligne jaune / Follow yellow dotted line (p.21, plan 3)







3



3

RIA-CLUB CPOPS

## ORGANOGRAM / ORGANIGRAMME / ORGANOGRAM

### CONTACT

Ronde van Vlaanderen  
Flanders Classics nv  
Harensessesteenweg 228 – 1800 Vilvoorde  
T +32 2 303 35 00 – F +32 2 303 35 54  
E-mail: info@flandersclassics.be  
www.rvv.be

### ORGANISATIECOMITÉ / COMITÉ D'ORGANISATION / ORGANISATION COMMITTEE

Wouter Vandenhoute, Erik Watté, Wim Tack, Wim Van Herreweghe, Raoul De Weger, Britt Spooren, Nicolas Denys, Lien Crapoen, Maja Leye, Gil Thibaut, Frederik Rasschaert, Bram Caignau, Lore Camelinck, Mathias Schoot, Jozefien Voet.

### SECRETARIAAT / SECRÉTARIAT / SECRETARIAT

**Algemeen:** Maja Leye +32 2 303 36 93 – +32 474 55 45 13  
**VIP:** Lien Crapoen +32 2 303 36 91 – +32 495 89 19 76

### ADVIESCOMITÉ / COMITÉ CONSULTATIF / ADVISORY COMMITTEE

Eddy Merckx, Walter Godefroot, Peter Van Petegem, Johan Museeuw  
AIOCC, UCI, KBWB, WBV, de Vlaamse Wielerschool

### KOERSDIRECTEURS & PARCOURS / DIRECTEUR DE COURSE & PARCOURS / RACE DIRECTORS & TRACK DEVELOPMENT

Wim Van Herreweghe, Peter Van Petegem, Jacques Haesebeyt

### REGULATOREN / RÉGULATEURS / REGULATORS

Frank Hoste, Jurgen Foré

### DOKTERS IN DE WEDSTRIJD/ DOCTEURS EN COURSE/ DOCTORS IN THE RACE

Dr. W. Jacobs +32 471 60 57 68  
Dr. J. Hendrickx +32 475 37 98 61

### COÖRDINATOR MEDISCH TEAM / COORDINATEUR TEAM MÉDICAL

Coordinator medical team: Luc Devolder +32 499 19 28 84  
Adj.Medco: Caroline Dom +32 498 27 27 09

### MEDISCHE DIENSTEN / SERVICE MEDICALE / MEDICAL SERVICES

**Ziekenwagens in koers:** 4 ziekenwagens van Ambulancedienst Turnhout  
**Medische posten langs het parcours:**

- \* **Het Rode Kruis:** hulpposten op de Taaienbergh, Kruisberg, Hotond en Oudenaarde
- \* **Het Vlaamse Kruis:** hulpposten op de Oude Kwaremont, Paterberg en Koppenberg

### COÖRDINATIE START-AANKOMST / COORDINATION DÉPART-ARRIVÉE / ORGANIZATION START & FINISH

Raoul De Weger, Wim Van Herreweghe, Nicolas Denys, Maja Leye, Nicolas De Koker (Endeka), Eddy Thiessen (ET Productions), Eva Roels (Toerisme Oudenaarde), Tom De Bleeckere (Stad Oudenaarde), Cedric Janssens (Stad Oudenaarde)

### PERMANENTIE / PERMANENCE / PERMANENCE

Maja Leye +32 474 55 45 13  
Maaïke Bauwens +32 477 51 82 91

### VIP

#### Coördinatie & Organisatie / Coordination & Organisation /

**Coördination & Organisation:**  
Nicolas Denys +32 474 85 70 16  
Raymond De Schryver

#### Backoffice & verkoop / Backoffice & Vente / Backoffice & Sales:

Lien Crapoen +32 495 89 19 76

### VIP-WAGENS & VIP BUSSEN / VOITURES & AUTOCARS VIP / VIP CARS & BUSES

Bo Decramer (Hint) +32 475 49 43 47

### TECHNISCHE COÖRDINATIE FEDERALE POLITIE / COORDINATEUR TECHN. POLICE / TECHNICAL COORDINATOR FEDERAL POLICE

Federale Politie / Police Fédérale  
O.l.v. Commissaris Kristiaan Popelier en Tom Iliano

### VEILIGHEIDSCOÖRDINATIE / COORD. DE SÉCURITÉ / SECURITY ADVISOR

Carlos De Vos +32 498 86 92 45  
Walter Wouters +32 475 62 14 81

### SEINGEVERS EN SIGNALISATIE / SIGNALEURS ET SIGNALISATION / SIGNALISATION

Jean-Pierre De Frenne +32 477 47 36 43

### MOBIELE SEINGEVERS EN SIGNALISATIE / SIGNALEURS ET SIGNALISATION MOBILE / MOBILE SIGNALISATION

**Regulator:** Kenny De Marteleire  
Walter Wouters, Hendrik Janssens

### PLAATSING PUBLICITEIT / PLACEMENT DE PUBLICITÉ / PUBLICITY PLACEMENT

ET Productions – Eddy Thiessen +32 475 26 31 35

### PUBLICITEITSKARAVAN / CARAVANE PUBLICITAIRE / PUBLICITY CARAVAN

Rudy Vermeersch +32 494 30 33 96

### WAGENPARK / PARC AUTO / CARS

Frederik Rasschaert +32 494 37 73 73

### PROTOCOL / PROTOCOLE / PROTOCOL

Nicolas Denys +32 474 85 70 16

### PERSDIENST / SERVICE DE PRESSE / PRESSROOM

#### Perschef / Chef presse / Press Office:

Hugo Coorevits +32 477 47 48 17

#### Coördinatie / Coordination / Coordination:

Guy Vermeiren +32 477 47 77 31

Jurgen Foré +32 476 46 96 97

### TV PRODUCTIE / PRODUCTUER TÉLÉVISION / HOST BROADCASTER: VRT SPORZA

**Hoofd Sport / Chef de Sport / Head of Sport 'Sporza':** Luc Van Langenhove  
**Producer / Producteur / Producer 'International Feed':** Gunther Leenders  
**Regisseur / Réalisateur / Director 'International Feed':** Gunther Herregodts  
**Regisseur / Réalisateur / Director 'Kwaremont':** Leonid Adamopoulos  
**Regisseur / Réalisateur / Director 'Paterberg':** Jan-Willem Gheyselink  
**Regisseur / Réalisateur / Director 'Koppenberg':** TBC  
**Regisseur / Réalisateur / Director 'Geraardsbergen':** Tom Malin  
**Coördinator / Coordinateur / Co-ordinator 'International Feed':** Maarten Uytterhoeven  
**Regisseur / Réalisateur / Director 'International feed Women's Race':** Steven Dierickx  
**Producer / Producteur / Producer 'National Feed Sporza':** Lucienne Tack / Bart De Lathouwers  
**Regisseur / Réalisateur / Director 'National Feed Sporza':** Wim Straetmans

### MANAGEMENT TV RECHTEN / GESTION DROITS TELE / MANAGEMENT TV RIGHTS

**Vlaanderen / La Flandre / Flanders:** VRT – Sporza (Luc Van Langenhove)  
**Europa (ex. Vlaanderen) / L'Europe (ex. La Flandre) / Europe (ex. Flanders):** EBU – UER (Frédéric Sanz)  
**Rest van de Wereld (ex. Europa) / Reste du Monde (ex. L'Europe) / Rest of the World (ex. Europe):** IMG Sports Media (Floris Weisz / Sophie Ormond)  
**Coördinatie / Coordination Flanders Classics:** Raoul De Weger

### RADIO TOUR

Radio Tour 1 – fréq. 164,63125 MHz – Intern: 168,596875 MHz  
Speaker Radio Tour: Philippe Marien

### WEBMASTER

Gil Thibaut  
www.flandersclassics.be

### GRAFISCHE COMMUNICATIE / COMMUNICATION GRAPHIQUE / GRAPHIC COMMUNICATION

Jan Wouters

### WEGWIJZER EN PLANNEN / ITINÉRAIRES ET PLANS

Eddy & Tom Van Laere, Jan Wouters

### LOKALE ORGANISATIE OUDENAARDE

**Burgemeester:** Marnic De Meulemeester  
**Politie Oudenaarde:** Joost Duhamel  
**Veiligheidscoördinatie:** Tom De Bleeckere  
**Brandweer Oudenaarde:** Frank Verplanken  
**Coördinatie:** Eva Roels (Stad Oudenaarde)  
Met medewerking van de Dienst Cultuur, de Jeugdendienst, Dienst Toerisme, de Sportdienst, Bestuur infrastructuur, ontwerp en veiligheid, De Lijn en het CRVV.

**INTERNATIONALE JURY / JURY INTERNATIONAL / INTERNATIONAL JURY****COLLEGE VAN COMMISSARISSSEN / COLLÈGE DES COMMISSAIRES / COMMISSAIRES PANEL****UCI Voorzitter / Président UCI / President UCI**

Didier Simon (UCI-FR)

**Aankomstrechtter / Juge d'arrivée / Finish judge**

Sven Calus

**UCI Commissarissen / Commissaires UCI /****UCI Commissionair**

Ernesto Maggioni

Guy Dobbelaere

**Commissarissen / Commissaires / Commissionair**

Luc Herpelinck

Marc Van Den Eynde

**Regulator-Commissaris / Régulateur-Commissaire /****Regulator-official**

Eddy Lissens

**Uitslagen / Résultats / Results**

Sabine Vanhoute

**Moto Commissarissen / Commissaires Moto /****Moto Commissionair**

Mario De Wandel

Timmy Neerinckx

**Piloot / Pilote moto / Moto Pilotes**

Miguel De Ruyck

Theo Geeroms

**Medisch Inspecteur / Inspecteur Médical /****Medical Inspector**

Lovro Ziberna

**Controlearts / Médecin de contrôle / Medical officer**

Jacky De Pierre

**Fotofinish / Photofinish**

TV DATA / Chronorace

**Reportage Team**

Kris Van Steen

Freddy Van Steen

Willy Van Renterghem

**Moto Info**

Paul Herygers

**Begeleiding wedstrijd/ Assistance course / Race guidance**

Federale politie olv hoofdcommissaris Kristiaan Popelier

Vier neutrale wagens geleverd door Shimano/Libéma

Twee neutrale moto's geleverd door Shimano/Libéma

Drie medische wagens van het Vlaams Kruis vzw

Twee bezemwagens Iveco Cammaert en drie bezembussen De Buck

**Stewards- en assistentievrijwilligers / Bénévoles /****Volunteers**

Diverse ploegen en verenigingen o.l.v. Denis Vermeire, Rik Bossuyt,

Eddy Thiessen, Dirk Sips, Karl Goovaerts, Hendrik Janssens, Stephan

Coesens

**ZIEKENHUIZEN / HÔPITAUX / HOSPITALS****UZA ANTWERPEN**

Wilrijkstraat 10, Edegem

**+32 38 21 30 00****SINT AUGUSTINUS**

Oosterveldlaan 24, Antwerpen

**+32 34 43 39 00****AZ NIKOLAAS**

Hospitaalstraat, Sint-Niklaas

**+32 37 60 60 00****AZ LOKEREN**

Iepelstraat 2, Lokeren

**+32 93 40 80 40****AZ SINT BLASIUS**

Kroonveldlaan, Dendermonde

**+32 52 25 25 25****OLV ZIEKENHUIS**

Moorselbaan, Aalst

**+32 53 72 42 48****ST.-ELISABETHZIEKENHUIS**

Godveerdegemstraat, Zottegem

**+32 93 64 85 55****ALGEMEEN ZIEKENHUIS**

Voorzien Loofstraat 43, Kortrijk

**+32 56 24 21 11****AZ GROENINGE-SINT MAARTEN**

Minderbroedersstraat, Oudenaarde

**+32 55 33 63 55****AZ GLORIEUX**

Glorieuxlaan, Ronse

**+32 55 23 36 66****AZ GERAARDSBERGEN**

Gasthuisstraat, Geraardsbergen

**+32 54 43 21 11**

## UURSCHEMA / HORAIRE / TIMETABLE

	km +	km -	39 km/h	42 km/h	45 km/h		km +	km -	39 km/h	42 km/h	45 km/h
<b>Antwerpen</b>											
Antwerpen											
 Officiële Start - Départ Fictif	-9.4		10:30	10:30	10:30						
Linkeroever	-5.6		10:36	10:37	10:38						
<b>Zwijndrecht</b>											
Burcht											
 Officiële Start - Départ Réel	-0.8		10:44	10:44	10:44						
	0.0	260.8	10:45	10:45	10:45						
<b>Oost-Vlaanderen</b>											
Kruibeke											
	2.8	258.0	10:49	10:49	10:49						
Beveren											
Melsele	6.8	254.0	10:56	10:55	10:54						
Haasdonk	7.7	253.1	10:57	10:56	10:55						
Sint-Niklaas	11.5	249.3	11:03	11:01	11:00						
Temse											
Tielrode	23.2	237.6	11:21	11:18	11:16						
Elversle	26.1	234.7	11:25	11:22	11:20						
Hamme	28.2	232.6	11:28	11:25	11:23						
Zogge											
Zele											
	36.0	224.8	11:40	11:36	11:33						
Berlare											
Overmere	44.9	215.9	11:54	11:49	11:45						
Donk											
Berlare	46.5	214.3	11:57	11:52	11:47						
Dendermonde											
Schoonaarde											
Aalst											
Gijzegem	54.4	206.4	12:09	12:03	11:58						
Hofstade	56.7	204.1	12:12	12:06	12:01						
Aalst											
Erpe-Mere											
Erpe	65.3	195.5	12:25	12:18	12:12						
Mere	68.1	192.7	12:30	12:22	12:16						
Aaigem	70.9	189.9	12:34	12:26	12:20						
Herzele											
Ressegem	74.7	186.1	12:40	12:32	12:25						
Herzele	75.9	184.9	12:42	12:34	12:26						
Zottegem											
Grotenberge	79.4	181.4	12:47	12:39	12:31						
Zottegem	82.3	178.5	12:52	12:43	12:35						
Velzeke-Ruddershove	84.1	176.7	12:54	12:45	12:37						
 Lippenhovestraat	85.2	175.6	12:56	12:47	12:39						
 Paddestraat	86.6	174.2	12:58	12:49	12:41						
Zwalm											
Hundelgem	89.8	171.0	13:03	12:53	12:45						
Beerlegem	91.6	169.2	13:06	12:56	12:47						
Paulatem	91.9	168.9	13:06	12:56	12:48						
Sint-Maria-Latem	93.2	167.6	13:08	12:58	12:49						
Nederzwalm	94.7	166.1	13:11	13:00	12:51						
Oudenaarde											
Welden	95.6	165.2	13:12	13:02	12:52						
Mater	97.7	163.1	13:15	13:05	12:55						
Nederename	98.2	162.6	13:16	13:05	12:56						
Ename	99.8	161.0	13:19	13:08	12:58						
Oudenaarde	100.8	160.0	13:20	13:09	12:59						
Leupegem	105.1	155.7	13:27	13:15	13:05						
Melden	106.6	154.2	13:29	13:17	13:07						
 Bevoorrading-Ravitaillement	106.8	154.0	13:29	13:18	13:08						
Kluisbergen											
Berchem	110.7	150.1	13:35	13:23	13:13						
Kwaremont	114.0	146.8	13:40	13:28	13:17						
 Helling / Côte 1: Oude Kwaremont	116.3	144.5	13:44	13:31	13:20						
Ronse	118.5	142.3	13:47	13:34	13:23						
Kluisbergen											
Zulzeke	120.9	139.9	13:51	13:38	13:26						
Oudenaarde											
Melden	124.6	136.2	13:57	13:43	13:31						
Maarkedal											
Nukerke	126.1	134.7	13:59	13:45	13:33						
 Helling / Côte 2: Kortekeer	126.8	134.0	14:00	13:46	13:34						
Oudenaarde											
Melden	128.5	132.3	14:03	13:49	13:36						
Maarkedal											
Etikhove	128.8	132.0	14:03	13:49	13:37						
Oudenaarde											
Leupegem	130.1	130.7	14:05	13:51	13:38						
Maarkedal											
Etikhove	130.5	130.3	14:06	13:51	13:39						
Maarke-Kerkem	133.1	127.7	14:10	13:55	13:43						
 Helling / Côte 3: Eikenberg	134.5	126.3	14:12	13:57	13:44						
Oudenaarde											
Volkegem	134.5	126.3	14:12	13:57	13:44						
 Helling / Côte 4: Wolvenberg	137.6	123.2	14:17	14:02	13:49						
Mater											
 Holleweg	137.7	123.1	14:17	14:02	13:49						
Horebeke											
Sint-Maria-Horebeke	141.0	119.8	14:22	14:06	13:53						
Sint-Kornelis-Horebeke	142.2	118.6	14:24	14:08	13:55						
 Haaghoek	143.4	117.4	14:26	14:10	13:56						
Brakel											
Zegelsem	144.6	116.2	14:27	14:12	13:58						
 Helling / Côte 5: Leberg	146.4	114.4	14:30	14:14	14:00						
Elst	146.8	114.0	14:31	14:15	14:01						
Michelbeke	148.0	112.8	14:33	14:16	14:02						
Sint-Maria-Oudenhove	149.7	111.1	14:35	14:19	14:05						
 Helling / Côte 6: Berendries	150.5	110.3	14:37	14:20	14:06						
Nederbrakel	151.9	108.9	14:39	14:22	14:08						
 Helling / Côte 7: Tenbosse	155.5	105.3	14:44	14:27	14:12						
Parike	156.1	104.7	14:45	14:28	14:13						
Geraardsbergen											
Zarlarding	158.7	102.1	14:49	14:32	14:17						
Geraardsbergen	161.3	99.5	14:53	14:36	14:20						
 Helling / Côte 8: Muur - Kapelmuur	165.8	95.0	15:00	14:42	14:26						
Overboelare	170.3	90.5	15:07	14:48	14:32						
Goeferinge	171.4	89.4	15:09	14:50	14:34						
Zarlarding	172.9	87.9	15:11	14:52	14:36						
Everbeek	174.1	86.7	15:13	14:54	14:37						
<b>Henegouwen - Hainaut</b>											
Flobecq	180.5	80.3	15:23	15:03	14:46						
 Helling / Côte 9: Pottelberg	184.5	76.3	15:29	15:09	14:51						
 Bevoorrading-Ravitaillement	185.4	75.4	15:30	15:10	14:52						
Ellezelles	186.3	74.5	15:32	15:11	14:54						
<b>Oost-Vlaanderen</b>											
Ronse	187.5	73.3	15:34	15:13	14:55						
 Helling / Côte 10: Kanarieberg	190.3	70.5	15:38	15:17	14:59						
Maarkedal											
Nukerke	192.0	68.8	15:40	15:19	15:01						
Kluisbergen											
Kwaremont	197.8	63.0	15:49	15:28	15:09						
Berchem	201.7	59.1	15:55	15:33	15:14						
Kwaremont	203.9	56.9	15:59	15:36	15:17						
 Helling / Côte 11: Oude Kwaremont	206.2	54.6	16:02	15:40	15:20						



	km +	km -	39 km/h	42 km/h	45 km/h
Helling / Côte 12: Paterberg	209.6	51.2	16:08	15:45	15:25
Zulzeke	212.3	48.5	16:12	15:48	15:28
<b>Oudenaarde</b>	<b>213.6</b>	<b>47.2</b>	<b>16:14</b>	<b>15:50</b>	<b>15:30</b>
Melden	213.6	47.2	16:14	15:50	15:30
Helling / Côte 13: Koppenberg	216.2	44.6	16:18	15:54	15:33
<b>Maarkedal</b>					
Etikhove	220.3	40.5	16:24	16:00	15:39
Mariaborrestraat	220.3	40.5	16:24	16:00	15:39
Helling / Côte 14: Steenbeekdries	221.6	39.2	16:26	16:02	15:41
Helling / Côte 15: Taaienberg	224.1	36.7	16:30	16:05	15:44
Nukerke	226.7	34.1	16:34	16:09	15:47
<b>Ronse</b>	<b>229.6</b>	<b>31.2</b>	<b>16:38</b>	<b>16:13</b>	<b>15:51</b>
Helling / Côte 16: Kruisberg/Hotond	234.3	26.5	16:46	16:20	15:57
<b>Kluisbergen</b>					
Kwaremont	235.8	25.0	16:48	16:22	15:59
Collect Zone	236.6	24.2	16:49	16:23	16:01

	km +	km -	39 km/h	42 km/h	45 km/h
Collect Zone	236.6	24.2	16:49	16:23	16:01
Berchem	239.7	21.1	16:54	16:27	16:05
Kwaremont	241.8	19.0	16:57	16:31	16:07
Helling / Côte 17: Oude Kwaremont	244.1	16.7	17:01	16:34	16:11
Helling / Côte 18: Paterberg	247.6	13.2	17:06	16:39	16:15
Berchem	249.1	11.7	17:08	16:41	16:17
<b>West-Vlaanderen</b>					
<b>Avelgem</b>					
Kerkhove	251.9	8.9	17:13	16:45	16:21
<b>Oost-Vlaanderen</b>					
<b>Wortegem-Petegem</b>					
Esegem	254.1	6.7	17:16	16:48	16:24
Petegem-aan-de-Schelde	256.0	4.8	17:19	16:51	16:26
<b>Oudenaarde</b>					
Bevere	259.5	1.3	17:24	16:56	16:31
Aankomst	260.8	0.0	17:26	16:58	16:33

# WEGWIJZER & UURROOSTER / ITINÉRAIRE & HORAIRE / TRACK & SCHEDULE

## Antwerpen

### Antwerpen

#### Officieuze start - Départ Fictif

Steenplein, Ernest Van Dijckkaai, Jordaenskaai, Orteliuskaai, Van Meterenkaai, Brouwersvliet, Oude Leeuwenrui, Zeevaartsstraat, Ankerrui, Koeikensgracht, Italiëlei (N1), Tunnelplaats (N49a), Waaslandtunnel (N49a)

Waaslandtunnel (N49a)

### Linkeroever

Charles De Costerlaan (N49a), Halewijnlaan (N70), Blanceflourlaan, Blanceflourlaan, Beatrijslaan Beatrijslaan

## Zwijndrecht

### Burcht

Koningin Astridlaan

Koningin Astridlaan Kaaiplein Dorpstraat

#### Officiële Start - Départ Réel

Na 9.4km neutralisatie, aan kerk

Dorpstraat Dorpstraat Heirbaan Heirbaan

Kruibeeksesteenweg

Kruibeeksesteenweg, Kruibeeksesteenweg (N419)

## Oost-Vlaanderen

### Kruikeke

Burchtstraat (N419)

Burchtstraat (N419) Molenstraat

Molenstraat Beverenstraat E17

### Beveren

#### Melsele

Kruibeeksesteenweg, Heirbaan

#### Haasdonk

Heirbaan

Heirbaan, Keizerstraat Pastoor Verwilghenplein, Willem Van Doornykstraat (N485) Bankstraat

Bankstraat

### Sint-Niklaas

Tassijnslaan, Vossekotstraat

Heidebaan (N70), Heidebaan (N70), Prins Boudewijnlaan (N70) R42, Koningin Astridlaan (N70)

Koningin Astridlaan (N70), Koningin Astridlaan (N70), Koningin Astridlaan (N70),

Parklaan (N16) Parklaan (N16) Grote Markt (N16) Grote Markt (N16), Parkstraat (N16)

Onze-Lieve-Vrouwplein (N16) Onze-Lieve-Vrouwstraat (N16), Grote Markt (N16) Parklaan (N16) Parklaan (N16), Parklaan (N16)

Koningin Astridlaan (N70), Tereken, Tereken, Tereken

Dendermondse Steenweg E17, Oude Heirweg, Hogenakkerstraat

### Temse

#### Tielrode

Hogenakkerstraat Hogenakkerstraat, Gentstraat

#### Elversele

Legen Heirweg Pontweg (N41), Pontweg (N41), Durme

### Hamme

Rijksweg (N60), Biezestraat (N470)

Biezestraat (N470), Roodkruisstraat (N470), Marktplein (N470) Plezantstraat (N470), Slangstraat (N470), Damstraat (N470) Hooirt (N470), Theet (N470), Weverstraat

Weverstraat, Meerstraat, Lippeveld, Lippeveld

#### Zogge

Zogge Heirbaan (N446), Bookmolenstraat

km +	km -	39 km/h	42 km/h	45 km/h
-9.4		10:30	10:30	10:30
-7.4		10:34	10:35	10:35
-5.6		10:36	10:37	10:38
-0.8		10:44	10:44	10:44
-0.5		10:44	10:44	10:44
0.0	260.8	10:45	10:45	10:45
1.7	259.1	10:48	10:48	10:47
2.8	258.0	10:49	10:49	10:49
4.0	256.8	10:51	10:51	10:50
5.4	255.4	10:53	10:53	10:52
6.8	254.0	10:56	10:55	10:54
7.7	253.1	10:57	10:56	10:55
8.9	251.9	10:59	10:58	10:57
10.9	249.9	11:02	11:01	11:00
11.5	249.3	11:03	11:01	11:00
13.6	247.2	11:06	11:04	11:03
16.1	244.7	11:10	11:08	11:06
17.2	243.6	11:12	11:10	11:08
18.9	241.9	11:14	11:12	11:10
20.5	240.3	11:17	11:14	11:12
21.7	239.1	11:18	11:16	11:14
23.2	237.6	11:21	11:18	11:16
26.1	234.7	11:25	11:22	11:20
28.2	232.6	11:28	11:25	11:23
28.8	232.0	11:29	11:26	11:23
32.7	228.1	11:35	11:32	11:29
34.8	226.0	11:39	11:35	11:31

	km +	km -	39 km/h	42 km/h	45 km/h
<b>Zele</b>	36.0	224.8	11:40	11:36	11:33
↑ Hansevelde      Huivelde    57/17,   Europalaan (N47),   Dendermondebaan					
↑ Dendermondebaan      Dokter Armand Rubbensstraat,   Markt,  Cesar Meeuwsstraat   Oudburgstraat   Kouterstraat     Gentssesteenweg	38.7	222.1	11:45	11:40	11:37
Gentssesteenweg (N445)	42.3	218.5	11:50	11:45	11:41
<b>Berlare</b>					
<b>Overmere</b>					
↑ Dendermondsesteenweg (N445),   Donklaan (N467)	44.9	215.9	11:54	11:49	11:45
<b>Donk</b>					
↑ Donklaan (N467)	45.4	215.4	11:55	11:50	11:46
<b>Berlare</b>					
↑ Donklaan (N467)	46.5	214.3	11:57	11:52	11:47
↑ Donklaan (N467),  Blauwhofdreef (N467)	46.9	213.9	11:57	11:52	11:48
Nieuwstraat (N467),   Dorp (N467),  Dorp (N467),  Frankrijkstraat (N467),  Sint-Annalein (N467),  Emiel Hertecantlaan (N467),  Brugstraat (N467)	48.8	212.0	12:00	11:55	11:50
↑ Brugstraat (N467),  Schelde	51.3	209.5	12:04	11:58	11:53
<b>Dendermonde</b>					
<b>Schoonaarde</b>					
↑ Brugstraat (N467),   Schoonaardebaan (N416),   Moleneinde  53/68	51.8	209.0	12:05	11:59	11:54
Vrankrijkstraat   Migrostraat	52.7	208.1	12:06	12:00	11:55
<b>Aalst</b>					
<b>Gijzegem</b>					
Pachthofstraat	54.4	206.4	12:09	12:03	11:58
Pachthofstraat     Steenweg naar Oudegem (N406)   Steenweg naar Oudegem (N406)	55.1	205.7	12:10	12:04	11:59
<b>Hofstade</b>					
↑ Steenweg op Dendermonde (N41)       Steenweg op Dendermonde (N41)     Dekkersweg (N41)	56.7	204.1	12:12	12:06	12:01
<b>Aalst</b>					
Dendermondsesteenweg (N41)   Dendermondsesteenweg (N41)    Dendermondsesteenweg (N41),  Esplanadeplein,  Esplanadeplein,  Stationstraat,  Stationsplein,  Dokter André Sierensstraat,  Werf,   Werf,   Molenstraat	59.8	201.0	12:17	12:11	12:05
↑ Grote Markt,  Nieuwstraat,  Korte Nieuwstraat,  Vlaanderenstraat,  Gentsestraat,     Gentssesteenweg (N9),   Gentssesteenweg (N9),   R41  Gentssesteenweg (N9)	62.2	198.6	12:21	12:14	12:08
<b>Erpe-Mere</b>					
<b>Erpe</b>					
↑ Gentssesteenweg (N9),    Oudenaardsesteenweg (N46),  Dorpstraat (N46a)   Erpedorp	65.3	195.5	12:25	12:18	12:12
↑ Erpedorp      Erpedorp,  Rooseveltlaan	66.2	194.6	12:27	12:20	12:13
<b>Mere</b>					
↑ Vijverstraat,  Bergstraat,   Steenstraat,  Steenstraat    Kerkhofstraat,   Diepestraat	68.1	192.7	12:30	12:22	12:16
↑ Diepestraat,  Broekstraat,   Doorsteekstraat	69.8	191.0	12:32	12:25	12:18
<b>Aaigem</b>					
↑ Hazelbeek   Kortemunt,   Dikkelindestraat	70.9	189.9	12:34	12:26	12:20
↑ Dikkelindestraat    Kwakkel	73.6	187.2	12:38	12:30	12:23
Kwakkel	74.1	186.7	12:39	12:31	12:24
<b>Herzele</b>					
<b>Ressegem</b>					
↑ Ressegemstraat	74.7	186.1	12:40	12:32	12:25
↑ Ressegemstraat	74.7	186.1	12:40	12:32	12:25
↑ Ressegemstraat	75.8	185.0	12:42	12:33	12:26
<b>Herzele</b>					
↑ Ressegemstraat	75.9	184.9	12:42	12:34	12:26
↑ Peperstraat,  Peperstraat,   Groenlaan (N464)   Hoogstraat   Hoogstraat	76.5	184.3	12:43	12:34	12:27
↑ Hoogstraat	78.5	182.3	12:46	12:37	12:30
<b>Zottegem</b>					
<b>Grotenberge</b>					
↑ Leenstraat,    N42  Leenstraat,  N42A  Grotstraat,  Grotenbergestraat	79.4	181.4	12:47	12:39	12:31

	km +	km -	39 km/h	42 km/h	45 km/h
<b>Zottegem</b> ↑ Grotenbergestraat, ↑ Laurens De Metsstraat (N454), ↑ Heldenlaan (N462), ↑ Désiré Van Den Bosschestraat (N462), ↑ Bruggenhoek (N462), ↑ Elenestraat	82.3	178.5	12:52	12:43	12:35
<b>Velzeke-Ruddershove</b> ← Lippenseweg, ← Lippenhovestraat	84.1	176.7	12:54	12:45	12:37
<b>Lippenhovestraat 1300m</b> ↑ Beugelstraat, ↑ Romeins Plein, ← Paddestraat	85.2	175.6	12:56	12:47	12:39
<b>Paddestraat 1500m</b> ↑ Ruddershovestraat, ↑ Ruddershovestraat, ↑ Provinciebaan (N46)	86.6	174.2	12:58	12:49	12:41
<b>Zwalm</b>					
<b>Hundelgem</b> ↑ Hundelgemsebaan (N46)	89.8	171.0	13:03	12:53	12:45
<b>Beerlegem</b> ← Latemdreef (N46)	91.6	169.2	13:06	12:56	12:47
<b>Paulatem</b> ↑ Latemdreef (N46)	91.9	168.9	13:06	12:56	12:48
<b>Sint-Maria-Latem</b> ↑ Latemdreef (N46)	93.2	167.6	13:08	12:58	12:49
↑ Latemdreef (N46)	93.5	167.3	13:09	12:59	12:50
↑ Latemdreef (N46)	94.1	166.7	13:10	12:59	12:50
<b>Nederzwalm</b> ↑ Latemdreef (N46), ↑ Hoogstraat (N46)	94.7	166.1	13:11	13:00	12:51
<b>Oudenaarde</b>					
<b>Welden</b> ↑ Weldenstraat (N46)	95.6	165.2	13:12	13:02	12:52
<b>Mater</b> ↑ Nederenamestraat (N46)	97.7	163.1	13:15	13:05	12:55
<b>Nederename</b> ↑ Nederenamestraat (N46)	98.2	162.6	13:16	13:05	12:56
<b>Ename</b> ↑ Abdijstraat (N46), ↑ Martijn Van Torhoutstraat (N46)	99.8	161.0	13:19	13:08	12:58
<b>Oudenaarde</b> ↑ Martijn Van Torhoutstraat (N46), ↑ Aalststraat, ↑ Bergstraat (N453), ↑ Tussenbruggen (N453), ↑ Krekelpot (N453), ↑ Jezuiëtenplein (N453), ↑ Gentiel Antheunisplein (N453), ↑ Woeker (N453), ↑ Achter de Wacht (N453), ↑ Wijngaardstraat (N453), ↑ Tacambaroplein (N453), ↑ Hoogstraat (N453), ↑ Markt (N453)	100.8	160.0	13:20	13:09	12:59
↑ Markt (N453) <b>Centrum Ronde Van Vlaanderen</b> , ↑ Mathijs Casteleinstraat, ↑ Schelde, ↑ Diependale	104.2	156.6	13:25	13:14	13:04
<b>Leupegem</b> ↑ Diependale, ↑ Leupegemstraat (N8) 86/40 (12h42 - 13h18)	105.1	155.7	13:27	13:15	13:05
↑ Dokter Honoré Dewolfstraat (N8), ↑ Berchemweg (N8)	105.6	155.2	13:28	13:16	13:06
<b>Melden</b> ↑ Berchemweg (N8)	106.6	154.2	13:29	13:17	13:07
<b>Bevoorrading-Ravitaillement (langs de N8)</b> ↑ Berchemweg (N60)	106.8	154.0	13:29	13:18	13:08
<b>Kluisbergen</b>					
<b>Berchem</b> ↑ Oudenaardebaan (N8)	110.7	150.1	13:35	13:23	13:13
↑ Oudenaardebaan (N8), ↑ Pontstraat, ↑ Broektestraat	112.7	148.1	13:38	13:26	13:15
↑ Broektestraat	113.9	146.9	13:40	13:28	13:17
<b>Kwaremont</b> ↑ Broektestraat	114.0	146.8	13:40	13:28	13:17
↑ Broektestraat, ↑ Kwaremontplein, ↑ Schilderstraat	115.1	145.7	13:42	13:29	13:18
↑ Schilderstraat	115.5	145.3	13:43	13:30	13:19
<b>Helling / Côte 1: Oude Kwaremont</b> 2200m - Gem. 4% - Max. 11,6% - 1500m ↑ Ronsebaan (N36), ↑ Ronde van Vlaanderenstraat, ↑ Ronsebaan (N36)	116.3	144.5	13:44	13:31	13:20



**Ronse**

↑ Berchemsesteenweg (N36), ↺ ↻ Zandstraat (N425)

**Hotond**

↑ Zandstraat (N425)

**Kluisbergen**

**Zulzeke**

↺ Hoogbergstraat

↑ Hoogbergstraat ⚠ ↻ Zulzekestraat ⚠ ⚠

↻ ↻ Pladutsestraat

**Oudenaarde**

**Melden**

↑ Pladutsestraat, ↻ ↻ Walkenaarsweg, ↻ Kortekeerstraat

**Maarkedal**

**Nukerke**

↑ Kortekeer

⚠ **Helling / Côte 2: Kortekeer**

↺ Heidje, ⚠ ↻ Rijksweg (N60)

**Oudenaarde**

**Melden**

↑ Ronseweg (N60)

**Maarkedal**

**Etikhove**

↑ Rijksweg (N60)

**Oudenaarde**

**Leupegem**

↑ Ronseweg (N60), ↻ Schorisseweg (N457)

**Maarkedal**

**Etikhove**

↑ Oudenaardeweg (N457) ⚠ 86/37 (13h16), ↑ Oudenaardeweg (N457), ↑ Maarkendries (N457), ↑ Gansbeekstraat (N457)

**Maarke-Kerkem**

↺ Eikenberg

⚠ **Helling / Côte 3: Eikenberg**

1200m - Gem. 5,2% - Max. 10% - 1200m

**Oudenaarde**

**Volkegem**

↻ ↻ Geraardsbergenstraat (N8), ↻ ↻ Steenbergstraat

↑ Steenbergstraat, ↻ ↻ Rogier Van Brakelstraat, ↑ De La Kethulleplein 50m ↑ Volkegemberg, ↻ Wolveberg

⚠ **Helling / Côte 4: Wolveberg**

645m - Gem. 7,9% - Max. 17,3%

**Mater**

⚠ **Holleweg 1500m**

↻ Holleweg (N441), ⚠ ↻ Hauwaart (N8)

**Horebeke**

**Sint-Maria-Horebeke**

↑ Heerweg (N8), ↻ ↻ Bovenstraat

**Sint-Kornelis-Horebeke**

↑ Bovenstraat, ↻ Haaghoek

⚠ **Haaghoek 2000m**

↑ Haaghoek

**Brakel**

**Zegelsem**

↑ Haaghoek, ↻ Leberg

⚠ **Helling / Côte 5: Leberg**

950m - Gem 4,2% - Max 13,8%

↻ ↻ Pottenberg

km +	km -	39 km/h	42 km/h	45 km/h
118.5	142.3	13:47	13:34	13:23
120.1	140.7	13:50	13:37	13:25
120.9	139.9	13:51	13:38	13:26
123.0	137.8	13:54	13:41	13:29
124.4	136.4	13:56	13:43	13:31
124.6	136.2	13:57	13:43	13:31
126.1	134.7	13:59	13:45	13:33
126.8	134.0	14:00	13:46	13:34
128.5	132.3	14:03	13:49	13:36
128.8	132.0	14:03	13:49	13:37
130.1	130.7	14:05	13:51	13:38
130.5	130.3	14:06	13:51	13:39
133.1	127.7	14:10	13:55	13:43
134.5	126.3	14:12	13:57	13:44
134.5	126.3	14:12	13:57	13:44
136.1	124.7	14:14	13:59	13:47
137.6	123.2	14:17	14:02	13:49
137.7	123.1	14:17	14:02	13:49
141.0	119.8	14:22	14:06	13:53
142.2	118.6	14:24	14:08	13:55
142.9	117.9	14:25	14:09	13:56
143.4	117.4	14:26	14:10	13:56
143.6	117.2	14:26	14:10	13:56
144.6	116.2	14:27	14:12	13:58
146.4	114.4	14:30	14:14	14:00

	km +	km -	39 km/h	42 km/h	45 km/h
<b>Elst</b> ↑ Pottenberg, ⚠ N415 ↑ ↻ Lepelstraat	146.8	114.0	14:31	14:15	14:01
↓ ↑ Lepelstraat, ↻ ↑ Lepelstraat	147.0	113.8	14:31	14:15	14:01
↻ ↑ Lepelstraat	147.5	113.3	14:32	14:16	14:02
<b>Michelbeke</b> ↑ Lepelstraat	148.0	112.8	14:33	14:16	14:02
↓ ↻ ⚠ Guido Gezellelaan, ↻ ↻ Groenstraat ⚠ ↑ Riedeplein	148.4	112.4	14:33	14:17	14:03
<b>Sint-Maria-Oudenhove</b> ↑ Berendries	149.7	111.1	14:35	14:19	14:05
⚠ <b>Helling / Côte 6: Berendries</b> 940m - Gem. 7% - Max. 12,3% ↻ ↻ Kasteeldreef (N462)	150.5	110.3	14:37	14:20	14:06
<b>Nederbrake</b> ↻ ↻ Molenberg (N462), ↑ Moriaanstraat (N462)	151.9	108.9	14:39	14:22	14:08
↓ ↑ Moriaanstraat (N462), ↑ Watermolenstraat (N462), ↻ Beekstraat (N462), ↻ Brusselsestraat (N462) ↻ ↻ (aan Top Bronnen) Rondweg (N8c) ↻ ↻ ↻ Warande, ↻ Dr. De Drijverstraat, ↻ Ten Bossestraat	153.5	107.3	14:41	14:24	14:10
⚠ <b>Helling / Côte 7: Tenbosse</b> 450m - Gem. 6,9% - Max. 8,7% ↑ Olifantstraat, ↻ Wijnstraat, ↻ ↻ Geraardsbergsestraat (N493)	154.1	106.7	14:42	14:25	14:11
⚠ <b>Parike</b> ↑ Geraardsbergsestraat (N493), ↑ Steenweg (N493)	155.5	105.3	14:44	14:27	14:12
↓ ↑ Steenweg (N493) 📄	156.1	104.7	14:45	14:28	14:13
↻ ↑ Steenweg (N493)	157.3	103.5	14:47	14:30	14:15
<b>Geraardsbergen</b> <b>Zarlarding</b> ↑ Oudenaardsestraat (N493), ↻ Oudenaardsestraat (N493), ↻ Oudenaardsestraat (N493)	158.3	102.5	14:49	14:31	14:16
<b>Geraardsbergen</b> ↑ Oudenaardsestraat (N493), ⚠ N42 ↑ Oudenaardsestraat, ↑ Grotestraat, ↑ Brugstraat, ↑ Markt, ↻ Markt, ↻ Markt, ↻ Vesten, ↻ Oudebergstraat (Volgers: ↻ ↻ ↻ Oude Steenweg), ↻ Muur, ↻ Kapelmuur	158.7	102.1	14:49	14:32	14:17
⚠ <b>Helling / Côte 8: Muur - Kapelmuur</b> ↑ Driepikkel, ↻ Oude Steenweg, ↻ Edingseweg (N495), ↻ ↻ Guilleminlaan (N496)	161.3	99.5	14:53	14:36	14:20
↓ ↑ Guilleminlaan (N496) ⚠ ⚠ Dender, ↑ Guilleminlaan (N496), ↑ Verhaegenlaan (N496), ↻ Lessensstraat (N496), ↑ Groteweg (N496) ⚠	165.8	95.0	15:00	14:42	14:26
<b>Overboelare</b> ↻ ↑ Groteweg (N496), ↻ ↑ Hogeweg	166.5	94.3	15:01	14:43	14:27
<b>Goeferdinge</b> ↑ Zarlardingestraat ⚠ ⚠ ↻ ↻ Kastanjestraat	170.3	90.5	15:07	14:48	14:32
<b>Zarlarding</b> ↑ Kanakkendries	171.4	89.4	15:09	14:50	14:34
↓ ↑ Kanakkendries, ⚠ ↑ Rekestraat	172.9	87.9	15:11	14:52	14:36
<b>Everbeek</b> ↑ Rekestraat, ↻ ↻ Lessenstraat, ↑ Everbeekplaat, ↑ Reepstraat, ↑ Klaaie	173.1	87.7	15:11	14:52	14:36
↻ ↑ Klaaie, ↻ ↻ Priemstraat, ↻ Steenberg, ↑ Muijerij, ↻ Muijerij, ↻ Maandagstraat	174.1	86.7	15:13	14:54	14:37
<b>Henegouwen - Hainaut</b> <b>Flobecq</b> ↑ Motte, ↻ ↻ Motte, ↑ Bois, ⚠ ↑ Lumen, ↑ Houppe	176.5	84.3	15:17	14:57	14:40
⚠ <b>Helling / Côte 9: Pottelberg</b> ↑ Houppe, ↻ ↻ ↻ Houppe (N48)	180.5	80.3	15:23	15:03	14:46
⊠ <b>Bevoorrading-Ravitaillement (langs de N48)</b> ↑ Houppe (N60)	184.5	76.3	15:29	15:09	14:51
<b>Ellezelles</b> ↑ Chaussée de Ninove (N48)	185.4	75.4	15:30	15:10	14:52
<b>Oost-Vlaanderen</b> <b>Ronse</b> ↑ Ninoofsesteenweg (N48), ↻ Kanarieberg	186.3	74.5	15:32	15:11	14:54
	187.5	73.3	15:34	15:13	14:55

	km +	km -	39 km/h	42 km/h	45 km/h
<p><b>Helling / Côte 10: Kanarieberg</b>                      1000m - Gem. 7,7% - Max. 14%                      ↻ Boekzitting, ↻ Rijkswachtdreef, ⚠ ↻ Ommegangstraat (N454)</p>	190.3	70.5	15:38	15:17	14:59
<p><b>Maarkedal</b>  <b>Nukerke</b>                      ↻ Ommegangstraat (N454), ⚠ ↻ Zandstraat (N425)</p>	192.0	68.8	15:40	15:19	15:01
<p><b>Hotond</b>                      ↻ Zandstraat (N425), ↻ Berchemseweg (N36)</p>	196.4	64.4	15:47	15:26	15:07
<p><b>Kluisbergen</b>  <b>Kwaremont</b>                      ↻ Ronsebaan (N36), ↻ Ronde van Vlaanderenstraat, <b>Monument Karel Van Wijnendaels</b>, ↻ Ronsebaan (N36)</p>	197.8	63.0	15:49	15:28	15:09
<p><b>Berchem</b>                      ⚠ ↻ Ronse Baan (N36)</p>	201.7	59.1	15:55	15:33	15:14
<p>↻ Stationsstraat (N36), ⚠ ↻ Parklaan, ⚠ ↻ Brugzavel, ↻ Broektestraat</p>	202.1	58.7	15:56	15:34	15:15
<p>↻ Broektestraat</p>	203.8	57.0	15:59	15:36	15:17
<p><b>Kwaremont</b>                      ↻ Broektestraat</p>	203.9	56.9	15:59	15:36	15:17
<p>↻ Broektestraat, ↻ Kwaremontplein, ↻ Schilderstraat</p>	205.0	55.8	16:00	15:38	15:18
<p>↻ Schilderstraat</p>	205.4	55.4	16:01	15:38	15:19
<p><b>Helling / Côte 11: Oude Kwaremont</b>                      2200m - Gem. 4% - Max. 11,6% - 1500m                      ⚠ ↻ Ronsebaan (N36), ↻ Lamontstraat                      Renners: ↻ Kalkhovenstraat                      Volgers: ↻ Lamontstraat, ↻ Lamontstraat, ⚠ ↻ Ter Boekerstraat, ↻ Dalstraat, ↻ Driesstraat (terug op parcours)                      ↻ Middelloopstraat, ↻ Paterbergstraat</p>	206.2	54.6	16:02	15:40	15:20
<p><b>Helling / Côte 12: Paterberg</b>                      360m - Gem. 12,9% - Max. 20,3% - 360m                      ↻ Stooktestraat, ↻ Driesstraat</p>	209.6	51.2	16:08	15:45	15:25
<p><b>Zulzeke</b>                      ↻ Pladutsestraat</p>	212.3	48.5	16:12	15:48	15:28
<p><b>Oudenaarde</b>  <b>Melden</b>                      ↻ Walkenaarsweg                      Renners: ↻ Rotelenberg                      Volgers: ↻ Elststraat, ↻ Rijksweg (N 60), na 100 m ↻ Richting Oudenaarde Rijksweg (N 60), ↻ Mariaborrestraat (terug op parcours)                      ↻ Rotelenberg, ↻ Rotelenberg</p>	213.6	47.2	16:14	15:50	15:30
<p>↻ Rotelenberg, ↻ Steengat</p>	215.5	45.3	16:17	15:53	15:32
<p>↻ Koppenberg</p>	215.8	45.0	16:17	15:53	15:33
<p><b>Helling / Côte 13: Koppenberg</b>                      600m - Gem. 11,6% - Max. 22% - 600m                      ↻ Koppenberg, ↻ Koppenberg, ↻ Koppenberg, ↻ Rijksweg (N60), ↻ Mariaborrestraat</p>	216.2	44.6	16:18	15:54	15:33
<p><b>Maarkedal</b>  <b>Etikhove</b>                      ↻ Mariaborrestraat 2000m                      ↻ Zakstraat, ↻ Steenbeekdries, ↻ Stationsberg</p>	220.3	40.5	16:24	16:00	15:39
<p><b>Helling / Côte 14: Steenbeekdries</b>                      700m - Gem. 5,3% - Max. 6,7%                      ↻ Stationsberg (gevaarlijke afdaling) ⚠ 86/34 (15h14), ↻ Stationsplein</p>	221.6	39.2	16:26	16:02	15:41
<p>↻ Nederholbeekstraat, 5 x ⚠ ↻ (afwisselend links (3) en rechts (2)), 1 x ⚠ ↻ (links), ⚠ ⚠</p>	222.3	38.5	16:27	16:03	15:41
<p>↻ Nederholbeekstraat, ↻ Boitsbank, ↻ Taaienberg</p>	223.1	37.7	16:28	16:04	15:43
<p><b>Helling / Côte 15: Taaienberg</b>                      530m - Gem. 6,6% - Max. 15,8% - 500m                      ↻ Poesthemstraat, ↻ Aatse Heerweg, ↻ Drappendries, ↻ Vlaamse Ardennenstraat</p>	224.1	36.7	16:30	16:05	15:44
<p><b>Nukerke</b>                      ⚠ ↻ Rubberigtsbank, ↻ Ommegangstraat (N454)</p>	226.7	34.1	16:34	16:09	15:47

**Ronse**

- Hogerlucht
- Hogerlucht, Kammeland, Broeke, Broeke, Broeke, Oudestraat 450m
- Oudestraat, Kruisstraat (N60b), Zandstraat (N425)
- Helling / Côte 16: Kruisberg/Hotond**  
2500m - Gem. 5% - Max. 9% - 450m
- Zandstraat (N425), Berchemseweg (N36)

**Kluisbergen**

- Kwaremont**
- Ronsebaan (N36), Ronde van Vlaanderenstraat
- Collect Zone**
- Ronde van Vlaanderenstraat, **Monument Karel Van Wijendaele** Ronsebaan (N36)

**Berchem**

- Ronse Baan (N36)
- Stationsstraat (N36) Parklaan
- Renners: Brugzavel, Broektestraat
- Volgers: Rozenlaan, Pontstraat (terug op het parcours)

- Broektestraat
- Kwaremont**
- Broektestraat
- Broektestraat, Kwaremontplein, Schilderstraat
- Schilderstraat

- Helling / Côte 17: Oude Kwaremont**  
2200m - Gem. 4% - Max. 11,6% - 1500m
- Ronsebaan (N36), Lamontstraat, Kalkhovenstraat, Middelloopstraat, Paterbergstraat

- Helling / Côte 18: Paterberg**  
360m - Gem. 12,9% - Max. 20,3% - 360m
- Stooktestraat, Driesstraat

- Berchem**
- Bruggestraat
- Bruggestraat, Pontstraat
- Oudenaardebaan (N8), Kerkstraat (N36) *Schelde*

**West-Vlaanderen**

**Avelgem**

- Kerkhove**
- Brugstraat (N36)
- Brugstraat (N36) Oudenaardesteenweg (N453)
- Oudenaardesteenweg (N453)

**Oost-Vlaanderen**

**Wortegem-Petegem**

- Esegem**
- Eeuwhoek (N453), Kortrijkstraat (N453)

- Petegem-aan-de-Schelde**
- Kortrijkstraat (N453)

- Kortrijkstraat (N453)
- Minderbroedersstraat (N453)

**Oudenaarde**

- Bevere**
- Minderbroedersstraat (N453)

**Aankomst**

km +	km -	39 km/h	42 km/h	45 km/h
229.6	31.2	16:38	16:13	15:51
230.2	30.6	16:39	16:14	15:52
232.5	28.3	16:43	16:17	15:55
234.3	26.5	16:46	16:20	15:57
235.8	25.0	16:48	16:22	15:59
236.6	24.2	16:49	16:23	16:01
239.7	21.1	16:54	16:27	16:05
240.0	20.8	16:54	16:28	16:05
241.7	19.1	16:57	16:30	16:07
241.8	19.0	16:57	16:31	16:07
242.9	17.9	16:59	16:32	16:09
243.3	17.5	16:59	16:33	16:09
244.1	16.7	17:01	16:34	16:11
247.6	13.2	17:06	16:39	16:15
249.1	11.7	17:08	16:41	16:17
249.9	10.9	17:10	16:42	16:18
250.7	10.1	17:11	16:43	16:19
251.9	8.9	17:13	16:45	16:21
252.0	8.8	17:13	16:45	16:21
252.8	8.0	17:14	16:46	16:22
254.1	6.7	17:16	16:48	16:24
256.0	4.8	17:19	16:51	16:26
257.8	3.0	17:22	16:53	16:29
258.5	2.3	17:23	16:54	16:30
259.5	1.3	17:24	16:56	16:31
260.8	0.0	17:26	16:58	16:33



## OVERZICHT STICKERS EN PASSEN / AUTOCOLLANTS & LAISSER-PASSER / STICKERS & PASSES



Enkel de wagens/motoren met de groene, gele of rode genummerde stickers worden toegelaten in de wedstrijdcaravaan, tussen rode en groene vlag.  
Seuls les véhicules/motos avec autocollants numérotés verts, jaunes ou rouge sont autorisés dans la caravane de course, entre le drapeau rouge et vert.  
Only the vehicles/motorbikes with the numbered green, yellow or red stickers are allowed in the race caravan, between the red and the green flag.



Enkel de teamwagens uitgerust met een gele sticker FEED ZONE kunnen zich opstellen in de bevoorradingszone langs het parcours.  
Seuls les véhicules avec un autocollant jaune FEED ZONE peuvent prendre place dans la zone de ravitaillement.  
Only the vehicles with a yellow FEED ZONE sticker are allowed in the provisioning zone.



Enkel wagens uitgerust met een gele sticker TEAM ZONE kunnen zich opstellen in de teamzone aan de Oude Kwaremont.  
Seuls les véhicules avec une autocollant jaune TEAM ZONE peuvent prendre place dans la zone d'équipes au 'Oude Kwaremont'.  
Only the vehicles with a yellow TEAM ZONE sticker are allowed in the teamzone at the 'Oude Kwaremont'.



De wagens met rode, groene, blauwe niet genummerde stickers behoren tot de wedstrijdorganisatie en dienen altijd toegang te krijgen tot het parcours, behalve tussen rode en groene vlag.



Les véhicules avec des autocollants rouges, vert et bleu font partie de l'organisation de la course. Ils ont à tout instant accès au parcours, sauf entre le drapeau rouge et le drapeau vert.



The vehicles with a red, green or blue sticker are part of the race organization. They always have access to the course, except between the red and the green flag.



Op alle stickers is er ruimte voor een nummer. Dat nummer dient altijd leesbaar te zijn.  
Tous les autocollants ont un espace prévu pour un numéro. Ce numéro doit être lisible à tout moment.  
Every sticker has a space for a number. This number has to be legible at all time.



Letter A – Enkel de wagens/motoren uitgerust met een 'A' mogen de aankomstlijn overschrijden.  
Lettre A – Seuls les véhicules/motos munis d'un 'A' peuvent passer la ligne d'arrivée.  
Letter A – Only the vehicles/motorbikes with a 'A' are allowed to ride the finish line.



Letter M – Enkel de wagens/motoren uitgerust met een 'M' mogen de Muur over.  
Lettre M – Seuls les véhicules/motos munis d'un 'M' peuvent passer le Mur.  
Letter M – Only the vehicles/motorbikes with a 'M' are allowed to pass the Muur.



Letter K – Enkel de wagens/motoren uitgerust met een 'K' mogen de Koppenberg over.  
Lettre K – Seuls les véhicules/motos munis d'un 'K' peuvent passer le Koppenberg.  
Letter K – Only the vehicles/motorbikes with a 'K' are allowed to pass the Koppenberg.



**MET** "dambord motief" toegang tot de aankomstzone  
**ZONDER** "dambord motief" **GEEN** toegang tot de aankomstzone  
**AVEC** "motif de damier" accès à la zone d'arrivée  
**SANS** "motif de damier" **PAS** d'accès à la zone d'arrivée  
**WITH** "checkerboard pattern" access to the finish area  
**WITHOUT** "checkerboard pattern" **NO** access to the finish area

## ALGEMENE INFORMATIE / INFORMATION

### VOLGBEWIJZEN

Alle volgers in de wedstrijdcaravaan ontvangen twee genummerde volgbewijzen in zelf-klevende vinyl, waarvan het grote exemplaar moet bevestigd worden op de bovenkant van de voorruit en het kleine exemplaar links onder op de achterraut. Daarnaast ontvangen ze een volgbewijs uitgereikt door de KBWB dat aan de binnenkant van de voorruit geplaatst moet worden. Alle volgers in de caravaan dragen gele stickers (Jury, Organisatie, Ploegen, Medische dienst, VIP). Enkel de volgwagens van de pers dragen de groene kleur. Geen enkele andere kleur is toegelaten in de wedstrijd.

### VOLGERS PERS-GENODIGDEN

Alle volgwagens van de pers en van genodigden die vóór het rennerspeloton hebben plaatsgenomen in de wedstrijdcaravaan, dienen plaats te nemen vóór de officiële wagens van de wedstrijd, zoals de wagen Federale Politie, wagen koersdirectie, wagen telecommunicatie en neutrale wagen. De volgwagens die ná het peloton rijden dienen steeds voorrang te verlenen aan de officiële wagens, de wagens van de sportdirecteurs, de jurywagen, de neutrale wagen en de wagen van de dokter.

Er zal geen toestemming verleend worden om het peloton voorbij te rijden.

Er zal geen toestemming verleend worden om tussen de kop van de wedstrijd en het grote peloton plaats te nemen vanaf de voet van de Oude Kwaremont (helling 1) tot aan de finish.

Aan de voet van de 2de beklimming van de Oude Kwaremont wordt u verzocht het wedstrijddispositief te verlaten. Ter hoogte van de Parklaan in Kluisbergen (renners rechtsaf richting voet Oude Kwaremont), vragen wij u zich rechtstreeks naar de aankomstlijn te begeven.

### AFLEIDINGEN

#### MUUR – KAPELMUUR (helling 8, km165,8)

Geen enkele volger wordt toegelaten op de Muur/Kapelmuur. Er wordt een afleiding voorzien bovenop de Vesten. Renners rechtsaf, Oudebergstraat naar de beklimming van de Muur/Kapelmuur. Alle volgers, uitgezonderd de neutrale moto, gaan rechtdoor en rechtsaf naar de Oude Steenweg.

#### 5 Plan afleiding Muur

**KOPPENBERG (helling 13, km 210,4).** Voor de doortocht op de Koppenberg worden alle volgwagens en motards ter hoogte van de splitsing Rotelenberg/Elsstraat afgeleid. De volgwagens en motards volgen rechts de Elsstraat, en nemen de N60 linksaf tegen richting (politiebegeleiding). De renners en de wagen/motards van de koersdirectie en de federale politie, uitgerust met een speciaal K-kenteken,

volgen links de Rotelenberg, de Koppenberg en de N60 (rechtsaf). Er zijn 2 neutrale materiaalposten voorzien: de eerste aan de voet van de Koppenberg, de tweede op de top. Het is **UITDRUKKELIJK VERBODEN** halt te houden tussen de plaats van de afleiding en het kruispunt waar het normale parcours wordt vervoegd. (Mariaborrestraat).

**PATERBERG (helling 12).** Enkel voor volgers pers en genodigden.

Voor de doortocht op de Paterberg worden de volgwagens die zich vóór de rennerscaravaan bevinden ter hoogte van de splitsing Lamontstraat/Kalkovenstraat afgeleid. De volgwagens volgen rechts de Lamontstraat, de renners en de officiële volgwagens volgens links de Kalkovenstraat, Paterberg en Stooktestraat. Het is **UITDRUKKELIJK VERBODEN** halt te houden tussen de plaats van de afleidingen het kruispunt waar het normale parcours wordt vervoegd (Driesstraat).

**AANKOMST.** Ter hoogte van de laatste kilometerboog op de Minderbroedersstraat in Oudenaarde worden de volgwagens en volgmotards afgeleid naar rechts – Industriezone. De volgwagens en motards vervolgen deze afleidingsweg. Na 500m is er een splitsing en kan u kiezen ofwel richting aankomstzone, er is een parking voorzien in de technische zone aan de aankomstlijn ofwel richting P-zone ploegen, via de trekweg naar Markt Oudenaarde.

De wagens en motards, uitgerust met een speciaal kenteken A, kunnen de aankomstlijn overschrijden.

#### 6 Plan afleiding ploegdirecteurs

#### TEAMZONE PLOEGEN – KWAREMONT

Er is een zone voorzien op de Ronsebaan (Nieuwe Kwaremont) tussen de Ronde van Vlaanderenstraat en de Lamontstraat. Wagens met een sticker 'teamzone Kwaremont' zullen exclusief in die zone kunnen parkeren. In overeenstemming met het UCI-reglement 2.3.029 (geen fietswissel!!) kan u technische bijstand verlenen. U kan deze zone enkel bereiken via de aangegeven route.

#### 7 Plan Teamzone Kwaremont

#### PERSFOTOGRAFEN OP DE HELLINGEN

Op alle hellingen dienen de fotografen vooruit te rijden en af te stappen om foto's te nemen.

Op de Molenberg, de Oude Kwaremont, de Paterberg en de Koppenberg is er een verplichte fotografenzone voorzien.

Aankomst: De persfotografen worden verzocht op 5 km voor de aankomstlijn zich direct naar de aankomstzone te begeven. De fotografen kunnen afstappen in de aankomstkooi. De motard verlaat de kooi. Er is parkeerplaats voorzien in de technische zone.

#### 8 Plan afleiding Kwaremont-Paterberg

### LAISSEZ-PASSER

Tous les véhicules suiveurs de la caravane de course ont reçu deux laissez-passer en vinyle autocollant à apposer sur le haut du pare-brise (pour le grand exemplaire) et en bas à gauche de la lunette arrière (pour le petit modèle). Ils ont en outre reçu un laissez-passer délivré par la RLVB à placer derrière le pare-brise. Tous les suiveurs de la caravane portent des autocollants jaunes (jury, organisation, équipes, docteur, invités). Seuls les véhicules suiveurs de la presse portent la couleur verte. Aucune autre couleur n'est admise sur la course.

### SUIVEURS PRESSE-INVITES

Tous les véhicules suiveurs de la presse et des invités qui ont pris place devant le peloton de course dans la caravane doivent se placer devant les voitures officielles de la course, telles la voiture de la police fédérale, celle de la direction de course, des télécommunications ou encore la voiture neutre.

Les véhicules suiveurs qui se trouvent derrière le peloton doivent toujours accorder la priorité aux voitures officielles, à celles des directeurs sportifs, du jury, du médecin ou la voiture neutre.

Aucune autorisation de dépassement du peloton ne sera accordée.

Aucune autorisation ne sera délivrée en vue de se placer entre la tête de la course et le peloton du pied du Vieux Quaremont (côte 1) jusqu'à l'arrivée.

Au pied de la 2e ascension du Vieux Quaremont, vous serez invité à quitter le dispositif de course. A hauteur de la Parklaan à Kluisbergen (les coureurs tournent à droite en direction du Vieux Quaremont), nous vous demandons de vous rendre directement à la ligne d'arrivée.

### DEVIATIONS

#### MUUR – KAPELMUUR (côte 8, km165,8)

Aucun suiveur n'est permis sur le Muur/Kapelmuur. Un détournement est prévu au-dessus des Vesten. Les coureurs vont à droite vers la Oudenbergstraat (Muur/Kapelmuur). Tous les suiveurs, excepté la moto neutre, vont tout droit et à droite dans la Oude Steenweg

#### 5 Plan deviations Muur

**KOPPENBERG (côte 13, km 210,4).** Avant le passage dans le Koppenberg, tous les véhicules suiveurs et les motos suiveuses seront déviés à hauteur du croisement Rotelenberg/Elsstraat. Les voitures et motos suiveuses suivent la Elsstraat à droite et empruntent la N60 à gauche à contre-sens (escorte policière). Les coureurs et les voitures et motos de la direction de course et de la police fédérale équipés d'un signe K spécial suivent le Rotelenberg à gauche, le Koppenberg et la N60 (à droite). 2 postes de

ravitaillement neutres seront prévus : le premier au pied du Koppenberg, le second au sommet. Il est **EXPRESSEMENT INTERDIT** de s'arrêter entre le lieu de la déviation et le carrefour qui rejoint le parcours normal. (Mariaborrestraat). **PATERBERG (côte 12)**. Uniquement pour la presse et les invités. Avant le passage du Paterberg, les véhicules suiveurs qui se trouvent à l'avant de la course seront déviés à hauteur du croisement Lamontstraat/Kalkovenstraat. Les véhicules suiveurs suivent la Lamontstraat à droite, les coureurs et les voitures officielles empruntent la Kalkovenstraat à gauche, le Paterberg et la Stooktestraat. Il est **EXPRESSEMENT INTERDIT** de s'arrêter entre le lieu de la déviation et le carrefour qui rejoint le parcours normal (Driesstraat).

**ARRIVEE.** À la hauteur de la portique du dernier kilomètre avant l'arrivée à la Minderbroedersstraat à Audenaerde, les voitures et motos suiveuses sont déviées à droite – Industriezone – et suivent cet itinéraire. Après 500 m, vous pourrez choisir de vous rendre dans la zone d'arrivée (un parking est prévu dans la zone technique) ou bien vous diriger vers la zone de parking des équipes, via le chemin de halage vers la Grand Place d'Audenaerde. Les voitures et motos équipées d'un signe A spécial peuvent franchir la ligne d'arrivée.

### 6 Plan deviations directeurs de course

#### TEAMZONE EQUIPES – QUAREMONT

Une zone est aménagée sur la Ronsebaan ((Nouveau) Quaremont) entre la Ronde van Vlaanderenstraat et la Lamontstraat. Seules les voitures munies d'un autocollant « teamzone Quaremont » pourront stationner à cet endroit. Conformément au règlement UCI 2.3.029 (pas de changement de vélo !!), vous pouvez apporter une assistance technique. Cette zone est uniquement accessible via l'itinéraire communiqué.

### 7 Plan Teamzone Kwaremont

#### PHOTOGRAPHES DE PRESSE AUX COTES

Dans les côtes, les photographes doivent précéder la caravane et descendre de la moto afin de prendre des clichés.

Dans le Molenberg, le Vieux Quaremont, le Paterberg et le Koppenberg, une zone photographes obligatoire est prévue.

Arrivée: Les photographes de presse sont priés de se rendre à la zone d'arrivée à 5 km de la fin de la course. Les photographes peuvent descendre dans le box d'arrivée. Le motard doit quitter le box. Un emplacement de parking est prévu dans la zone technique.

### 8 Plan deviations Quaremont-Paterberg

#### VEHICLE PERMITS

All vehicles in the race caravan receive two numbered vehicle permits made of self-adhesive vinyl. The larger permit must be affixed to the top of the front windscreen, and the smaller permit stuck to the lower left-hand corner of the rear windscreen. These vehicles also receive a permit issued by the Royal Belgian Cycling League, which must be positioned on the inside of the front windscreen. All vehicles in the caravan have yellow stickers (Jury, Organisers, Teams, Medical, Guests). Only press vehicles have green stickers. No other color of sticker is permitted in the race.

#### PRESS-GUEST VEHICLES

All press and guest vehicles which have positioned themselves in front of the peloton within the race caravan must take their place in front of the official race vehicles, such as the Federal Police car, the race director's car, the media car and the neutral service car.

The vehicles riding behind the peloton must always yield the right of way to official vehicles, sports directors' vehicles, the jury car, the neutral service car and the medical car.

Passing the peloton will not be permitted. It is not permitted to position oneself between the head of the race and the large peloton between the foot of the Oude Kwaremont (hill 1) and the finish.

At the foot of the 2nd climb of the Oude Kwaremont, you are requested to abandon your position in the race. At the Parklaan in Kluisbergen (racers turn right toward the foot of the Oude Kwaremont), we ask that you proceed directly to the finishing line.

#### DETOURS

##### MUUR – KAPELMUUR (hill 8, km165,8)

Not a single follower is allowed on Muur/Kapelmuur. There is a diversion on the Ramparts.

The riders go right to Oudebergstraat (Muur/Kapelmuur). All followers, apart from the neutral motorcycle, go straight on and turn right towards Oude Steenweg.

### 5 Plan detour Muur

**KOPPENBERG (hill 13, km 210,4).** For the crossing of the Koppenberg, all caravan vehicles and motorcycles will be diverted at the Rotelenberg/Elsstraat split. Caravan vehicles and motorcycles turn right on Elsstraat and then turn left on the N60 against the flow of traffic (with police escort). The racers, along with the vehicles and motorcycles of the course director and Federal Police - equipped with a special 'K' badge - turn left on the Rotelenberg, cross the Koppenberg and then follow the N60 (right turn). There are 2 neutral service checkpoints

provided: the first is at the foot of the Koppenberg, and the second is at the top. It is **EXPRESSEMENT INTERDIT** to come to a complete stop between the site of the detour and the location where the caravan rejoins the regular course. (Mariaborrestraat)

**PATERBERG (hill 12).** Only for press and guests. For the crossing of the Paterberg, caravan vehicles riding in front of the race caravan will be diverted at the Lamontstraat/Kalkovenstraat split. Caravan vehicles will turn right on Lamontstraat, while the racers and the official caravan vehicles will turn left on Kalkovenstraat, cross the Paterberg and then follow Stooktestraat. It is **EXPRESSEMENT INTERDIT** to come to a complete stop between the site of the detour and the location where the caravan rejoins the regular course (Driesstraat).

**FINISH** on the height of the final kilometer on the Minderbroedersstraat in Oudenaerde, caravan vehicles and motorcycles will be diverted to the right – towards the industrial area.

Caravan vehicles and motorcycles will follow this detour. After 500 metres you come to a split in the road, and you can choose to head either to the finishing area (parking is available in the technical area at the finishing line) or to the team P-area via the road along the river to Oudenaerde Market Square. The vehicles and motorcycles equipped with a special 'A' badge may cross the finish line.

### 6 Map detour sportdirectors

#### TEAMZONE – KWAREMONT

There is an area provided on Ronsebaan (Nieuwe Kwaremont) between Ronde van Vlaanderenstraat and Lamontstraat. Vehicles with a 'teamzone Kwaremont' sticker will have exclusive rights to park in this area. You may offer technical assistance in keeping with UCI regulation 2.3.029 (no exchanging of bicycles!!). You can only reach this area via the route indicated.

### 7 Map Teamzone Kwaremont

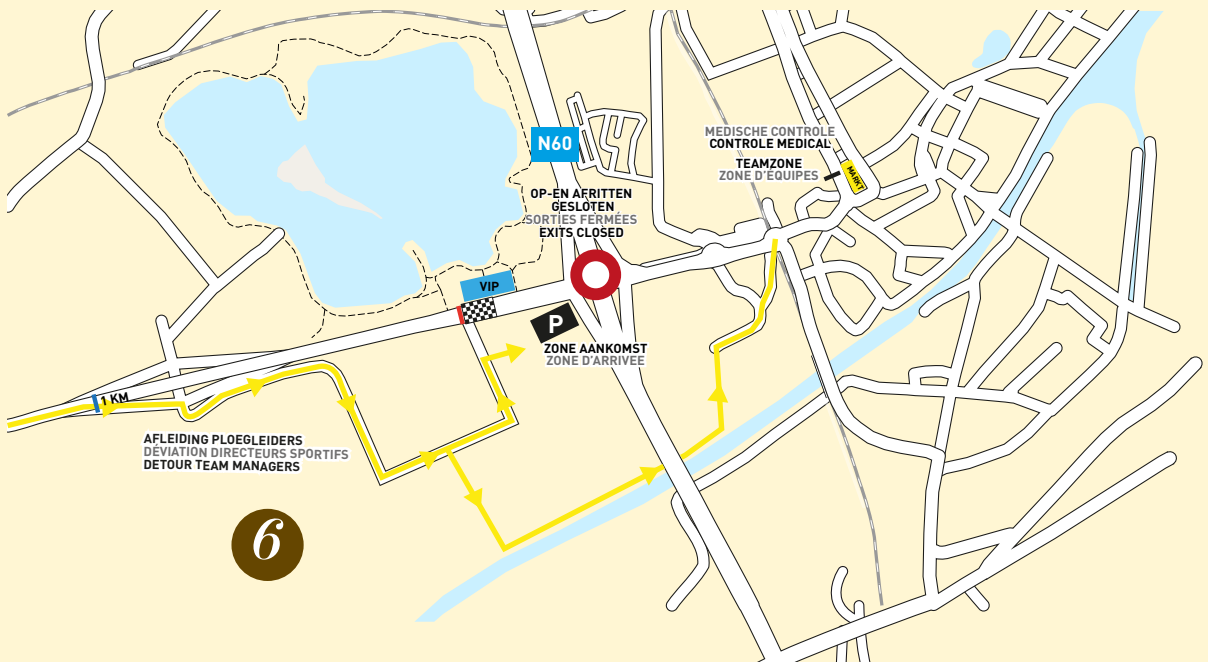
#### PRESS PHOTOGRAPHERS ON THE HILLS

On all hills, photographers must ride ahead and then get off to take photos.

A compulsory photographer area has been provided on the Molenberg, the Oude Kwaremont, the Paterberg and the Koppenberg.

Finish: Press photographers are asked to proceed directly to the finishing area 5 km before the finish line. Photographers can get off the motorbike in the finishing enclosure. The motorcycle driver must leave the enclosure. Parking is available in the technical area.

### 8 Map detour Kwaremont-Paterberg



GEEN DOORGANG  
WAGENS NAAR  
OUDE KWAREMONT  
VANUIT RICHTING  
KLUISBERGEN



- RENNERS/COUREURS/RIDERS
- ROUTE TEAMZONE / ZONE D'ÉQUIPES
- AFLEIDING FOTOGRAFEN / DÉVIATION PHOTOGRAPHES/ DETOUR PHOTOGRAPHERS
- GEEN TOEGANG/ACCÈS INTERDIT/NO ACCESS

**RONSE**



# WEDSTRIJDREGLEMENT / RÈGLEMENT À LA COMPÉTITION / COMPETITION RULES 2017

## ART. 1

**ORGANISATIE** De 101ste Ronde van Vlaanderen, georganiseerd door vzw RIA (Renners In Aantocht) en onder de reglementen van de Koninklijke Belgische Wielrijdersbond (KBWB) en de UCI, wordt verreden op zondag 2 april 2017. Koersdirecteur is Wim Van Herreweghe, Harensesteenweg 228, 1800 Vilvoorde 0032 475 37 07 00

**ORGANISATION** Le 101ème Tour des Flandres est organisé par l'asbl RIA (Renners In Aantocht) sous les règlements de la Ligue Véloclubpédique belge (RLVB) et de l'Union Cycliste Internationale. Elle se dispute le dimanche 2 avril 2017. Directeur de course : Wim Van Herreweghe, Harensesteenweg 228, 1800 Vilvoorde 0032 475 37 07 00.

**ORGANISATION** The 101th Tour of Flanders is organized by the vzw RIA (Renners In Aantocht) under UCI and KBWB regulations and will take place on Sunday April 2, 2017. Race Director : Wim Van Herreweghe, Harensesteenweg 228, 1800 Vilvoorde 0032 475 37 07 00.

## ART. 2

**TYPE WEDSTRIJD** De Ronde van Vlaanderen is voorbehouden voor de categorie Mannen Elite. De wedstrijd maakt deel uit van de kalender van de UCI World Tour. Overeenkomstig het UCI-reglement 2.10.002 worden volgende punten voor het klassement UCI World Tour toegekend.

**TYPE D'ÉPREUVE** Le Tour des Flandres est réservée aux athlètes des catégories Hommes Elite. Elle est inscrite au calendrier UCI WorldTour. Conformément au règlement UCI, elle attribue les points suivants pour le classement UCI WorldTour.

**TYPE OF COMPETITION AND CATEGORY**

**PARTICIPANTS** The Tour of Flanders is open for the category Men Elite. This competition is part of the UCI WorldTour calendar. In accordance with the UCI regulations 2.10.002 the following points will be attributed for the UCI WorldTour classification.

## ART. 3

**DEELNAME** Volgens artikel 2.1.005 van het UCI-reglement, kunnen volgende ploegen deelnemen aan de wedstrijd: UCI ProTeams en Continentale Professionele Teams. Het aantal renners per ploeg bedraagt minimum 5 en maximaal 8 renners, volgens het artikel 2.2.003 van het UCI-reglement.

**PARTICIPATION** Conformément à l'article 2.1.005 du règlement UCI, l'épreuve est ouverte aux équipes suivantes: UC Pro Tour Teams et équipes continentales professionnelles UCI. Conformément à l'article 2.2.003 du règlement UCI, le nombre de coureurs par équipe est de minimum 5 et de maximum 8 coureurs.

**PARTICIPATION** In accordance with article 2.1.005 of the UCI regulations, the following teams can participate to the competition : UCI Pro Teams and Continental Professional Teams. The number of cyclists per team is minimum 5 and maximum 8, in accordance with the article 2.2.003 of the UCI regulations.

## ART. 4

\* punten

**PERMANENTIE** De permanentie bij de start is op zaterdag 1 april 2017 van 15.00u tot 16.45u, in het Stadhuis, Grote Markt 1 te Antwerpen (Trouwzaal). De bevestiging van de deelnemende renners en de bedeling van de rugnummers vindt plaats in de permanentie, op zaterdag 1 april 2017 van 15.00u tot 16.45u. De vergadering met de ploegleiders, in aanwezigheid van het college van commissarissen, heeft plaats in het Stadhuis, Grote Markt 1 te Antwerpen (Raadzaal) om 17 uur, conform artikel 1.2.087 van het UCI reglement.

**PERMANENCE** La permanence de départ se tient, le samedi 1 avril 2017 de 15 h à 16h45 a la Mairie, Grote Markt 1 à Anvers (Trouwzaal). La confirmation des partants et le retrait des dossards par les responsables d'équipes se fait à la permanence le samedi 1 avril 2017 de 15h à 16h45. La réunion des directeurs sportifs, organisée suivant l'article 1.2.087 du règlement UCI, en présence des membres du collège des commissaires, est fixée aux a la Mairie, Grote Markt 1 à Anvers (Raadzaal) à 17h00.

**PERMANENCE** The permanence at the start is foreseen on Saturday April 1, 2017 from 3.00pm until 4.45 pm in the City Hall, Grote Markt 1 in Antwerp (Trouwzaal). The confirmation of the participants present at the start and the collection of the competitors' numbers by the responsible person are taking place at the permanence, on Saturday April 1, 2017 between 3.00pm and 4.45 pm. The meeting with the team managers, in presence of the board of chief commissioners, will take place in the City Hall, Grote Markt 1 in Antwerp (Raadzaal) at 5.00pm, in accordance with article 1.2.087 of the UCI regulations.

## ART. 5

**RADIO TOUR** De wedstrijd informatie wordt uitgezonden via Radio Tour op de frequentie 164.63125 MHz.

**RADIO TOUR** Les informations sur la course sont émises sur la fréquence Radio Tour de 164, 63125 MHz.

**RADIO TOUR** The race is broadcasted on the Radio Tour at frequency 164, 63125 MHz.

## ART. 6

**NEUTRALE WAGENS** De 4 neutrale wagens en 2 neutrale moto's worden geleverd door het team Libéma-Shimano.

**ASSISTANCE TECHNIQUE NEUTRE** Les 4 voitures neutres et les 2 motos neutres sont livrées par le Team Libéma - Shimano.

**NEUTRAL CARS** 4 neutral cars and 2 neutral motorcycles will be provided by the Libéma - Shimano team.

## ART. 7

**UITSCHAKELING DOOR ACHTERSTAND** Volgens artikel 2.3.039 van het UCI-reglement, elke renner die aankomt met een achterstand van meer dan 8% van de tijd van de winnaar wordt niet weerhouden in de klassering. Deze tijd kan bij uitzondering aangepast worden door het college van commissarissen in samenspraak met de organisatie.

**DÉLAIS D'ARRIVÉE** Suivant l'article 2.3.039 Suivant l'article 2.3.039 du

règlement de l'UCI, tout coureur arrivant dans un délai dépassant 8% du temps au vainqueur n'est plus retenu au classement. Le délai peut être augmenté en cas de circonstances exceptionnelles par le Collège des Commissaires, en consultation avec l'organisateur.

**DISQUALIFICATION THROUGH TIME DEFICIT** According to article 2.3.039 of the UCI regulations, every cyclist arriving with a lag of more than 8% of the winner's time will not be included in the time ranking. This margin can be modified exceptionally by the board of chief commissioners in consultation with the organization.

## ART. 8

**BEVOORRADING EN VASTE TECHNISCHE ZONE** Er zijn twee bevoorradingsvoorzieningen: na 106,8 km, in Oudenaarde, Berchemweg (N60) en na 185,4 km in Flobecq, Houpe (N60). Er is ook een vaste technische zone voor de teams voorzien boven aan de Oude Kwaremont. Volgens artikel 2.3.029 van het UCI-reglement mogen in die zone enkel wielen verwisseld worden.

**RAVITAILLEMENT ET ZONE TECHNIQUE FIXE** Il y a deux zones ravitaillement: après 106,8 km à Oudenaarde, Berchemweg (N60) et après 185,4 km km à Flobecq, Houpe (N60). Il y a un zone technique fixe pour les équipes au Oude Kwaremont. Selon article 2.3.029 de la règlement UCI la zone est réservée seulement pour changement des roues

**RAVITAILLEMENT AND TECHNICAL ZONE** There are two zones for ravitaillement: the first at 106,8 km, Oudenaarde, Berchemweg (N60) and the second at 185,4 km km, Flobecq, Houpe (N60). There is also a technical team zone at the Oude-Kwaremont. In accordance with UCI regulation 2.3.029 this zone can only be used for changing tires

## ART. 9

**KLASSEMENTS PRIJZEN** Het prijzenbedrag is bepaald door de UCI, en wordt als volgt verdeeld: 1) 20.000 euro – 2) 10.000 euro – 3) 5.000 euro – 4) 2.500 euro – 5) 2.000 euro – 6) 1.500 euro – 7) 1.500 euro – 8) 1.000 euro – 9) 1.000 euro – 10 tot 20) 500 euro. Het totaal prijzenbedrag dat uitbetaald wordt naar aanleiding van deze wedstrijd bedraagt 50.000 euro.

**PRIX** Le montant des prix est fixé par l'UCI et est réparti comme suit: 1) 20.000 euro – 2) 10.000 euro – 3) 5.000 euro – 4) 2.500 euro – 5) 2.000 euro – 6) 1.500 euro – 7) 1.500 euro – 8) 1.000 euro – 9) 1.000 euro – 10 tot 20) 500 euro. Le montant total des prix de cette compétition est de 50.000 euro.

**PRIZE MONEY** The price amount is determined by the UCI. Total : 50.000 euro. This amount will be divided as follows: 1) 20.000 euro – 2) 10.000 euro – 3) 5.000 euro – 4) 2.500 euro – 5) 2.000 euro – 6) 1.500 euro – 7) 1.500 euro – 8) 1.000 euro – 9) 1.000 euro – 10 tot 20) 500 euro.

## ART. 10

**MEDISCHE CONTROLE - ANTIDOPINGCONTROLE** De reglementen van de UCI inzake antidoping gelden voor deze wedstrijd. Bovendien geldt ook de Vlaamse

wetgeving inzake antidoping conform de wetgeving van de Vlaamse Gemeenschap. De medische controle heeft plaats in de gebouwen van het Bernarduscollege, Hoogstraat 30, 9700 Oudenaarde.

**CONTRÔLE MÉDICAL - ANTIDOPAGE** Le règlement antidopage de l'UCI s'applique intégralement à la présente épreuve. En outre, la législation antidopage flamande, s'applique conformément aux dispositions de loi de la Communauté flamande. Le contrôle antidopage a lieu à la Collège Bernardus, Hoogstraat 30, Oudenaarde.

**ANTIDOPAGE** All UCI anti-doping regulations are valid for this competition. Moreover also the Flemish anti-doping legislation will be valid in conformity with the Flemish Community legislation. The medical check will take place in the buildings of the Bernarduscollege, Hoogstraat 30, 9700 Oudenaarde.

## ART. 11

**PROTOCOL** Conform het artikel 1.2.112 van het UCI reglement worden volgende renners verzocht zich binnen maximum 5 minuten na hun aankomst naar het huldingspodium te begeven: De eerste drie in de uitslag van de Ronde van Vlaanderen en de leider in het klassement UCI World Tour na de Ronde van Vlaanderen (wanneer deze heeft deelgenomen). De winnaar en de leider in het UCI World Tour klassement worden verzocht zich na de medische controle naar de perszaal (interviewruimte) te begeven voor interviews.

**PROTOCOLE** Conformément à l'article 1.2.112 du règlement UCI, les coureurs suivants doivent se présenter au protocole (podium): les 3 premiers de l'épreuve Tour des Flandres/Ronde van Vlaanderen et le leader dans le classement UCI WorldTour à l'issue du Tour des Flandres/Ronde van Vlaanderen (si celui-ci a participé). Le vainqueur et le leader du classement UCI WorldTour sont prié de se rendre, après le contrôle médical, à la salle de presse pour les interviews.

**PROTOCOL** In accordance with article 1.2.112 of the UCI regulations the following riders are requested to go to the podium within maximum 5 minutes after their arrival : The first three riders of the ranking in Tour of Flanders/Ronde van Vlaanderen and the leader of the UCI WorldTour classification (if he is present). After the medical check, the winner and the leader of the UCI WorldTour ranking are requested to go to the press room (interview room) for the interviews.

## ART. 12

**BOETES** De boetes zijn overeenkomstig het UCI-reglement.

**PÉNALITÉS** Le barème de pénalités de l'UCI est le seul applicable.

**FINES** All fines are in accordance with the UCI regulations. UCI regulations.

PLAATS / PLACE	1	2	3	4	5	6	7	8	9	10	11	12	13	14	15	16-20	21-30	31-50	51-55	56-60
PUNTEN / POINTS	500	400	325	275	275	175	150	125	100	85	70	60	50	40	35	30	20	10	5	3

02 04 2017

# RONDE VAN VLAANDEREN



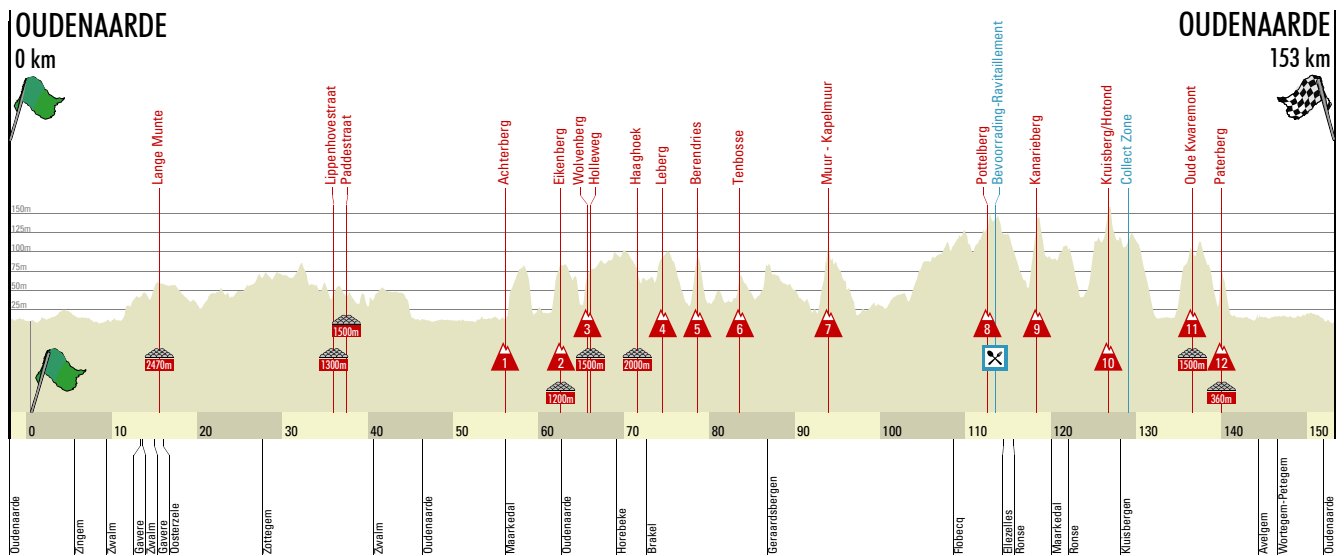
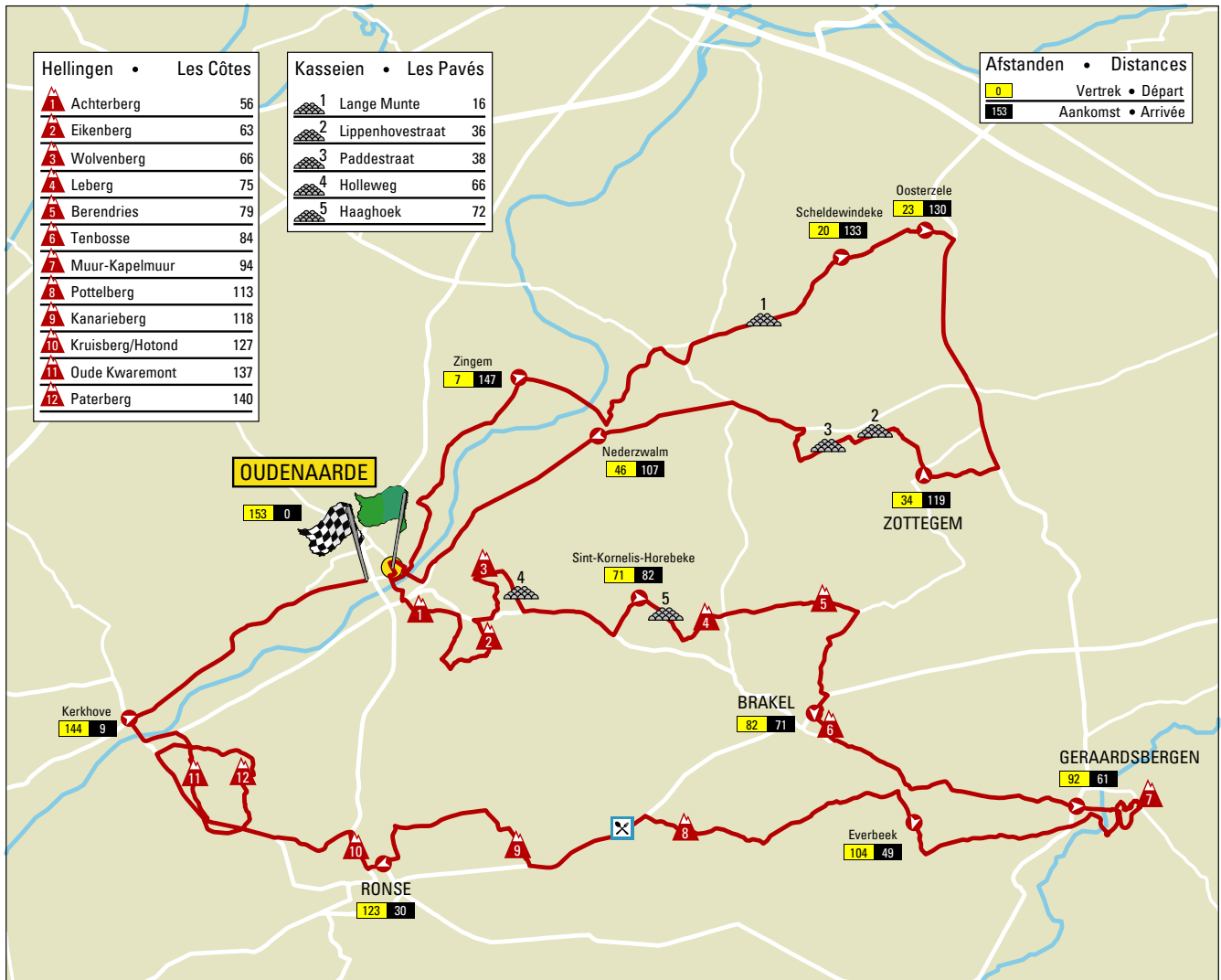
VOOR VROUWEN ELITE



# PARCOURS & PROFIEL / PROFIL

2 april / 2 april 2017

RONDE VAN VLAANDEREN VOOR VROUWEN  
153 KM



## 1 START / DÉPART OUDENAARDE

### Zaterdag 1 april / Samedi 1 avril

#### PERMANENTIE / PERMANENCE

##### Inschrijving ploegen - uitreiking van de volgbewijzen

Bernardus College, Hoogstraat 30 van 14:30u tot 16:00u.

##### Inscription des équipes - remise des documents et laisser-passer.

Bernardus college, Hoogstraat 30 de 14h30 à 16h00.

#### JURY - UCI - KBWB / RLVB

Bernardus college, Hoogstraat 30 van 14:30 u tot 16:00 u.

Bernardus college, Hoogstraat 30 de 14h30 à 16h00.

#### VERGADERING SPORTDIRECTEURS, UCI COMMISSARISSSEN EN ORGANISATIE / RÉUNION DES DIRECTEURS SPORTIFS, COMMISSAIRES DE L'UCI ET ORGANISATEURS

**Loting:** Bernardus college, Hoogstraat 30 om 18:00u.

Voorstelling van de deelnemende teams op het podium op de Markt in Oudenaarde : van 16:20u tot 17:50u.

**Tirage au sort:** Bernardus college, Hoogstraat 30 à 18h00.

Présentation des équipes sur le podium situé au Markt à Oudenaarde: de 16h20 à 17h50.

### Zondag 2 april / Dimanche 2 avril

#### PERMANENTIE / PERMANENCE

##### Uitreiking van de volgbewijzen

Bernardus college, Hoogstraat 30 van 08:30u tot 10:30u.

Verplichte briefing voor alle bestuurders van een voertuig of motor om 9:00u

##### Distribution des autocollants et laisser-passer.

Bernarduscollege, Hoogstraat 30 de 08h30 à 10h30.

Réunion d'information obligatoire pour tous les chauffeurs d'un véhicule ou moto à 9h00.

#### JURY-UCI-KBWB / RLVB

Bernardus college Sporthal, Hoogstraat (te bereiken via MEINAERT) 30 van 08:30 tot 10:30.

Bernardus college Sporthal, Hoogstraat (accessible via MEINAERT) 30 de 08h30 à 10h30.

#### KLEEDKAMERS PLOEGEN / VESTIAIRES D'ÉQUIPES

Bernarduscollege, Hoogstraat (te bereiken via MEINAERT) 30, Oudenaarde.

Bernardus college, Hoogstraat (accessible via MEINAERT) 30, Oudenaarde.

#### PERSZAAL / SALLE DE PRESSE

##### Aanmelden en afhalen persaccreditaties is verplicht.

Bernarduscollege, Hoogstraat 30 van 8:00u tot 18:30u.

##### S'inscrire et retirer une accréditation presse est obligatoire.

Bernarduscollege, Hoogstraat 30 de 8h00 à 18h30.

#### VERPLICHTE BRIEFING FOTOGRAFEN EN HUN MOTARDS, TV EN RADIO / RÉUNION OBLIGATOIRE POUR LES PHOTOGRAPHES ET LEURS MOTARDS, TV- ET RADIO

Bernardus college, Hoogstraat 30 om 8:30u. Na deze briefing worden de volgbewijzen uitgereikt aan de aanwezige bestuurders

Bernardus college, Hoogstraat 30 à 8h30. La distribution des documents officiels aux conducteurs présents se fera après la reunion.

#### VERPLICHTE BRIEFING VOOR ALLE ANDERE BESTUURDERS VAN EEN VOERTUIG EN MOTARDS IN DE WEDSTRIJD CARAVAN / RÉUNION OBLIGATOIRE POUR TOUTS LES CONDUCTEURS D'UN VÉHICULE ET MOTARDS DANS LA CARAVANE

Bernardus college, Hoogstraat 30 om 9:00u

Bernardus college, Hoogstraat 30 à 9h00.

#### PROGRAMMA / PROGRAMME

- \* **Tekenen controleblad:** rensters moeten het controleblad tekenen op het presentatiepodium dat opgesteld staat op de Markt in Oudenaarde vanaf 9:40u tot 10:45u.
- \* **Officieuze start:** Op zondag 2 april 2017 om 10:55u, Markt, Oudenaarde, ter hoogte van het Centrum Ronde van Vlaanderen. Alle rensters verzamelen in de startbox op de Markt, om 10:45u. De wagens van de sportdirecteurs verzamelen in de Hoogstraat. Na het startsein sluiten de wagens van de sportdirecteurs aan op de rensters.
- \* **Opstelling wedstrijdcaravaan:** De wagens van de koersdirectie, pilotage, jury en neutrale wagens verzamelen op de Markt. Sportdirecteurs en wagens na de karavaan verzamelen in de Hoogstraat.

#### PERSZAAL / SALLE DE PRESSE

##### Aanmelden en afhalen persaccreditaties is verplicht.

Bernardus college, Hoogstraat 30 van 14:30u tot 18:00u.

##### Accréditation obligatoire.

Bernardus college, Hoogstraat 30 de 14h30 à 18h00

#### PARKING

##### Parking Bernardus college, Oudenaarde.

Alle sportdirecteurs en betrokkenen bij de organisatie of de leiding van de wedstrijd parkeren achter het Bernarduscollege (volg pijlen): Beverestraat, onder de spoorwegbrug, na 50 m rechtsaf Neringstraat naar parking.

##### Parking Bernardus college, Oudenaarde.

Tous les directeurs sportifs et membres de l'organisation ou directeurs de course se garent derriere le college St. Bernardus (suivez le fléchage): Beverestraat, sous le pont de chemin de fer, après 50 m tourner à droite dans la Neringstraat jusqu'au parking.

- \* **Officiële start:** na 2 km neutralisatie in de Prins Leopoldstraat
- \* **Signature de la feuille de contrôle:** Toutes les participantes doivent signer la feuille de contrôle sur le podium au Markt de Oudenaarde de 9h40 à 10h45.
- \* **Départ officieux:** Le dimanche 2 avril à 10h55, Markt, Oudenaarde, à l'hauteur du Centrum Ronde van Vlaanderen. Toutes les participantes se rassemblent dans la zone de départ au Markt à 10h45. Les véhicules des directeurs sportifs se mettent en position dans la Hoogstraat, pour suivre les coureurs après le signal de départ.
- \* **Disposition des voitures dans la course:** Voitures de pilotage, directeur de la course, voitures neutres, voitures jury. Voitures derrière la course, voitures de police, directeurs sportifs rassemblent dans la Hoogstraat
- \* **Départ officiel:** après 2 km de neutralisation dans la Prins Leopoldstraat.

#### HOE OUDENAARDE BEREIKEN (VOERTUIGEN MAX. 3M25 H) / COMMENT ARRIVER À OUDENAARDE (VÉHICULES MAX. 3M25 H)

1. Op de E17 Kortrijk-Antwerpen neemt u de afrit 8 De Pinte/Zevergem.
  2. Via de N60 Gent-Ronse bereikt u Oudenaarde.
  3. Neem op de N60 afrit Eine. Volg van hieruit de pijlen
  4. Via Graaf van Landastraat, Linksaf Ohiostraat
  5. Voorbij het station linksaf richting Ohioplein
  6. Rechtsaf via de Scheldekant (volg de schelde tot de Eindrieskaai)
  7. Rechtsaf in de Adriaan Brouwerstraat
  8. Volg de Adriaan Brouwerstraat, Dijkstraat en Jacob Lacopsstraat
  9. Sla linksaf in de Jozef Braetstraat
  10. Op het kruispunt slaat u linksaf in de Beverstraat
  11. Na 300 meter komt u op Parking 21 (TEAMS) Tacambaroplein
  12. Voor de start vervolgt u rechtdoor in de Hoogstraat om
  13. Zo tot aan de Markt te rijden. Volg pijlen/instructies stewards.
1. Suivre la E17 Kortrijk – Antwerpen et prendre la sortie 8 De Pinte/Zevergem.
  2. Par la N60 Gent-Ronse vous arrivez à Oudenaarde.
  3. Prendre la sortie N60 Ronse. De là, suivez le fléchage
  4. Via Graaf van Landastraat, tournez à gauche Ohiostraat
  5. Après, la gare, tourner à gauche Ohioplein
  6. Tourner à droite à travers le Scheldekant (suivre le Schelde jusqu' au Eindrieskaai)
  7. Tourner à droite Adriaan Brouwerstraat
  8. Suivez Adriaan Brouwerstraat, Dijkstraat et Jacob Lacopsstraat
  9. Tourner à gauche sur la Jozef Braetstraat
  10. Au carrefour, tourner à gauche dans la Beverstraat
  11. Après 300 mètres, vous arrivez au Parking 21 (TEAMS) Tacambaroplein
  12. Avant le départ vous suivez directement Hoogstraat
  13. Conduire jusqu'au Markt. Suivez le fléchage et les instructions des stewards

#### PARKING

- \* **Startzone en kleedkamers:** Tacambaroplein, Oudenaarde.
- \* **Zone de depart et vestiaires:** Tacambaroplein, Oudenaarde.



UDENAARDE



I

3.25 m

21

MARKT

GRVV

- VERPLICHTE ROUTE NAAR START
- ROUTE OBLIGATOIRE VERS DÉPART
- ROUTE TO START
- ROUTE NAAR PERSZAAL EN PERMANENTIE
- ROUTE VERS SALLE DE PRESSE ET PERMANENCE
- ROUTE TO PRESSROOM AND PERMANENCE

GEEN DOORGANG  
WAGENS NAAR OUDENAARDE

AANKOMST  
ARRIVEE

KLUISBERGEN

RONSE

AALST

N46

N8

N60

STATION

J. Broebly

Beverloot

Stationsstr.

Weker

Nederstr.

Hoogstraat

STADHUIS

MARKT

START DEPART

PARCOURS TRACK

BERNARDUS COLLEGE

WAGENS VOOR DE RENNERS

VOITURES DEVANT LA COURSE

START

STARTBOX

WAGENS NA DE RENNERS

VOITURES DERRIERE LES COUREURS

WAGENS SPORTRIRECTEURS

VOITURES DIRECTEURS SPORTIFS

ZATERDAG / SAMEDI

TEKENEN / CONTROLEBLAD

SIGNATURE FEUILLE DE CONTRÔLE

PODIUM

ZONDAG / DIMANCHE

PRESENTATIE TEAMS

PRESENTATION EQUIPES



## 2 AANKOMST / ARRIVÉE OUDENAARDE

### AANKOMSTLIJN / LIGNE D'ARRIVÉE

Minderbroedersstraat, 9700 Oudenaarde

### OPMAAK UITSLAG - JURY UCI / KBWB / RESULTATS- JURY/UCI

**Aankomstzone, Minderbroedersstraat (UCI-container):** achter commentaarposities TV.

**Zone d'arrivée, Minderbroedersstraat (container UCI):** à côté la zone TV.

### MEDISCHE CONTROLE/ CONTROLE MEDICAL

Bernarduscollege Hoogstraat 30, 9700 Oudenaarde

### HULDIGINGSCEREMONIE / CEREMONIE PROTOCOLLAIRE

De huldiging van de eerste, tweede en derde in de uitslag van de Ronde Van Vlaanderen Vrouwen en de leidster van de UCI Women's WorldTour en van het jongerenklassement is voorzien onmiddellijk na de aankomst van de Ronde van Vlaanderen Mannen.

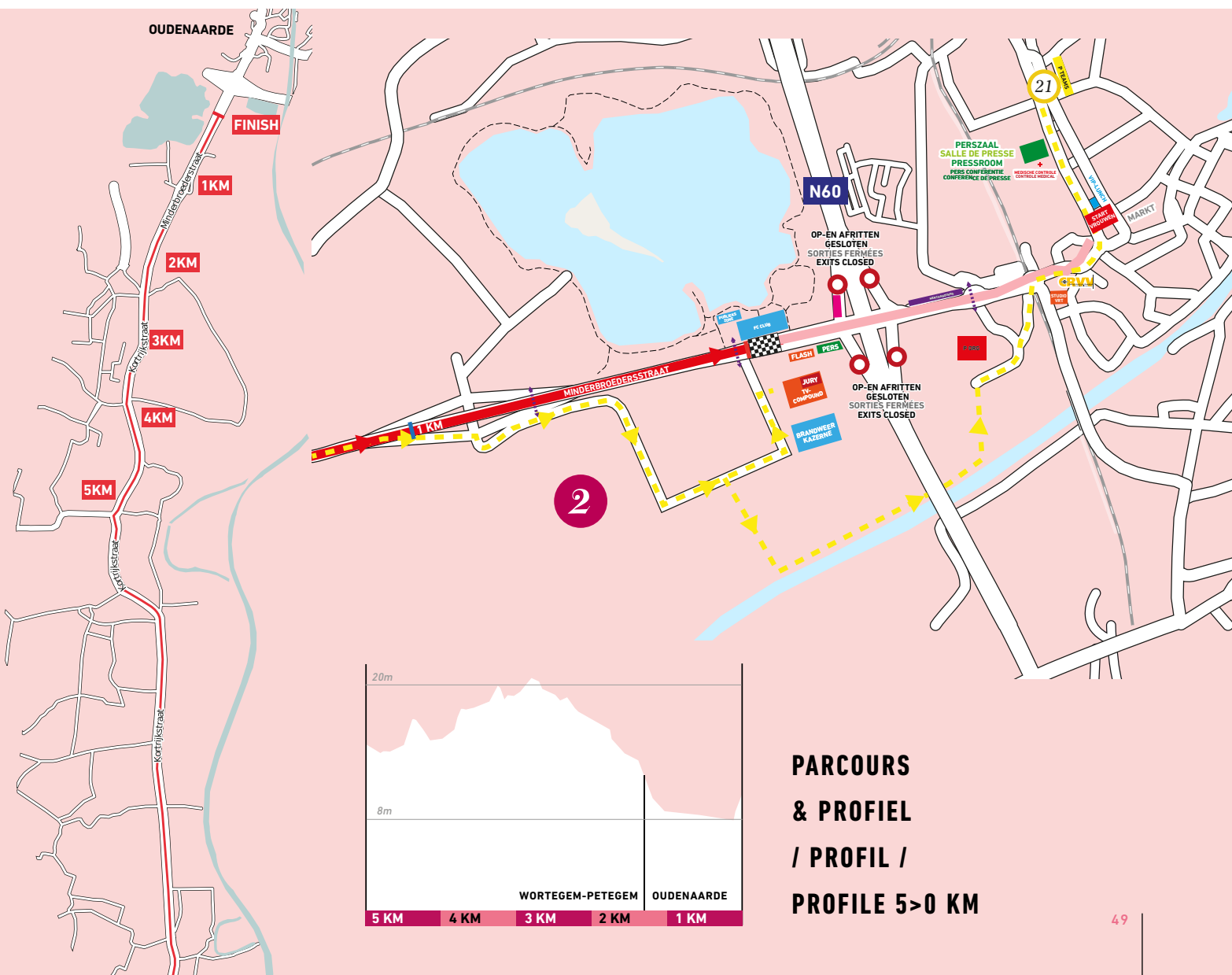
L'inauguration des trois premières coureurs du Tour de Flandres féminin et du leader UCI Women's WorldTour et du classement des jeunes se fera après l'arrivée des Hommes Elites.

### PERSCONFERENTIE NA DE AANKOMST / CONFERENCE DE PRESSE

Bernarduscollege Hoogstraat 30, 9700 Oudenaarde

### AFLEIDINGEN WAGENS EN MOTOS KARAVAAN/ DEVIATIONS

- \* Enkel de wagens uitgerust met een kenteken 'A' van de organisatie mogen de aankomstlijn overschrijden. Die wagens parkeren na de aankomst, 500 m na aankomst links.
- \* De sportdirecteurs worden afgeleid via AFLEIDING/ DEVIATION TEAMS tot aan het Tacambaroplein
- \* Seulement les véhicules avec un autocollant A peuvent franchir la ligne d'arrivée. Ils se garent
- \* 500 m après l'arrivée à gauche.
- \* Les directeurs sportifs sont déviés par la DEVIATION TEAMS a droit vers la place Tacambaro.



PARCOURS  
& PROFIEL  
/ PROFIL /  
PROFILE 5>0 KM

## ORGANOGRAM / ORGANIGRAMME

### CONTACT

Ronde van Vlaanderen voor vrouwen/femmes  
 Flanders Classics – Wielerclub RIA VZW  
 Harensessesteenweg 228, 1800 Vilvoorde  
 T: +32 2 303 35 00 M: +32 475 37 07 00  
 F: +32 2 303 36 96  
 E: wim.vanherreweghe@flandersclassics.be  
 info@flandersclassics.be

### KOERSDIRECTEUR / DIRECTEUR DE COURSE

Jo Gosseye +329 360 39 74 | +32 475 84 36 94

### Assistent koersdirecteur / Assistent directeur de course:

Marc Vandeveldel +32477 49 27 30

### REGULATOR/ REGULATEUR

Marc Vandeveldel +32477 49 27 30

### BEGELEIDER COMMISSARISSEN / COÖRDINATOR TEAMS

Marc Vandeveldel +32477 49 27 30

### ONTWIKKELING PARCOURS / DÉVELOPPEMENT PARCOURS

Wim Van Herreweghe +32 475 37 07 00

Jo Gosseye +32 475 84 36 94

### VERANTWOORDELIJKE SEINGEVERS / RESPONSABLE DES SIGNALEURS

Jean-Pierre De Frenne +32 477 47 36 43

### PERSDIENST

Luc Coppens + 32 474 43 58 95

Guy Vermeiren + 32 477 47 77 31

### NEUTRALE WAGENS / VOITURES NEUTRES

Shimano

### DOKTERS / MÉDECINS

Dr. Nico Fransen +32 475 49 57 17

Dr. Jan Mathei +32 496 60 67 95

### ZIEKENWAGENS IN KOERS / AMBULANCES

Het Vlaamse Kruis (drie/trois)

### LOKALE ORGANISATIE OUDENAARDE

Frans Delbeke, Paul De Ruyck, Martine De Candt, Luc De Groote, Roland van Heddegem, Peter Simoens, Luc Ameye, Tom De Bleeckere, Eva Roels, Stephan Coesens, Cédric Janssens

### INTERNATIONALE JURY / JURY INTERNATIONAL

#### COLLEGE VAN COMMISSARISSEN / COLLÈGE DES COMMISSAIRES

##### UCI Voorzitter / Président

Laurent Bastien (UCI – FRA)

##### Aankomstrechtter / Juge d'arrivée

Luc Degroote

##### Commissaris / Commissaire 2

Jurgen Deryckere (UCI-BEL)

##### Commissaris / Commissaire 3

Jempi Jooren (UCI-BEL)

##### Commissaris / Commissaire 4

Stefaan Remue

##### Moto Commissarissen / Commissaires Moto

Gregory De Schrijver

Kristof Mortier

##### Piloot / Pilote moto

Ludo Schaeken

Peter Lauwagie

##### Fotofinish / Photofinish

**Oost-Vlaanderen:** Chronorace

##### Telecom – radio

Kanaal Radio Tour 3: Frequentie: 164.510 Frequentie. intern: 168.596875-3

##### Radio Tour Speaker

Jan Weymeersch

##### Medisch inspecteur / Inspecteur médical

Lovro Ziberna (CADF – SLO)

##### Controlearts / Médecin de contrôle

Jacky De Pierre

##### Telecom Team Jurywagen / Voiture jury

Melchior Avonds

##### Commissaris Bezemwagen/Balais

Jurgen De Vuyst

## ZIEKENHUIZEN / HÔPITAUX

### KLINIEK OLV LOURDES

Vijfseweg 36, Waregem

+32 56 62 31 11

### SINT-VINCENTIUSZIEKENHUIS

Schutterijstraat 34, Deinze

+32 9 387 71 11

### AZ AURORA

Minderbroedersstraat, Oudenaarde

+32 55 33 63 55

### ST ELISABETHZIEKENHUIS

Godveergemstraat 59, Zottegem

+32 9 364 85 55

### ZUSTERS VAN BARMHARTIGHEID

Glorieuxlaan 55, Ronse

+32 55 23 30 11

### UNIVERSITAIR ZIEKENHUIS

De Pintelaan 185, Gent

+32 9 332 27 42

### ALGEMEEN STEDELIJK ZIEKENHUIS

Gasthuisstraat 4, Geraardsbergen

+32 54 43 27 11

### OLV ZIEKENHUIS

Biezenstraat 2, Ninove

+32 54 31 21 11

### ALGEMEEN STEDELIJK ZIEKENHUIS

Merestraat 80, Aalst

+32 53 76 40 06

### OLV ZIEKENHUIS

Moorselbaan 164, Aalst

+32 53 72 42 48

UURSCHEMA / HORAIRE

	km +	km -	36 km/h	38 km/h	40 km/h		km +	km -	36 km/h	38 km/h	40 km/h
<b>Oost-Vlaanderen</b>											
<b>Oudenaarde</b>											
Start / Départ	-2.0		10:55	10:55	10:55						
Officiële Start / Départ Officiel	0.0	153.2	11:00	11:00	11:00						
Heurne	3.6	149.6	11:06	11:06	11:05						
Zingem	5.6	147.6	11:09	11:09	11:08						
<b>Zwalm</b>											
Hermelgem	10.9	142.3	11:18	11:17	11:16						
Meilegem	12.5	140.7	11:21	11:20	11:19						
<b>Gavere</b>											
Dikkelvenne	13.3	139.9	11:22	11:21	11:20						
<b>Zwalm</b>											
Beerlegem	13.6	139.6	11:23	11:22	11:20						
<b>Gavere</b>											
Dikkelvenne	15.0	138.2	11:25	11:24	11:22						
Lange Munte	15.5	137.7	11:26	11:25	11:23						
<b>Oosterzele</b>											
Scheldewindeke	16.0	137.2	11:27	11:25	11:24						
Oosterzele	21.8	131.4	11:36	11:34	11:33						
Balegem	24.9	128.3	11:42	11:39	11:37						
<b>Zottegem</b>											
Oombergen	27.6	125.6	11:46	11:44	11:41						
Leeuwergem	30.3	122.9	11:51	11:48	11:45						
Grotenberge	32.2	121.0	11:54	11:51	11:48						
Zottegem	33.1	120.1	11:55	11:52	11:50						
Velzeke-Ruddershovve	34.9	118.3	11:58	11:55	11:52						
Lippenhovestraat	36.0	117.2	12:00	11:57	11:54						
Paddestraat	37.4	115.8	12:02	11:59	11:56						
<b>Zwalm</b>											
Hundelgem	40.6	112.6	12:08	12:04	12:01						
Beerlegem	42.4	110.8	12:11	12:07	12:04						
Paulatem	42.7	110.5	12:11	12:07	12:04						
Sint-Maria-Latem	44.0	109.2	12:13	12:10	12:06						
Nederzwalm	45.6	107.6	12:16	12:12	12:08						
<b>Oudenaarde</b>											
Welden	46.4	106.8	12:17	12:13	12:10						
Mater	48.5	104.7	12:21	12:17	12:13						
Nederename	49.0	104.2	12:22	12:17	12:14						
Ename	50.7	102.5	12:24	12:20	12:16						
Oudenaarde	51.7	101.5	12:26	12:22	12:18						
Leupegem	56.0	97.2	12:33	12:28	12:24						
Helling / Côte 1: Achterberg	56.0	97.2	12:33	12:29	12:24						
<b>Maarkedal</b>											
Etikhove	60.1	93.1	12:40	12:35	12:30						
Maarke-Kerkem	61.2	92.0	12:42	12:37	12:32						
Helling / Côte 2: Eikenberg	62.6	90.6	12:44	12:39	12:34						
<b>Oudenaarde</b>											
Volkegem	62.6	90.6	12:44	12:39	12:34						
Helling / Côte 3: Wolvenberg	65.7	87.5	12:50	12:44	12:39						
Mater											
Holleweg	65.8	87.4	12:50	12:44	12:39						
<b>Horebeke</b>											
Sint-Maria-Horebeke	69.1	84.1	12:55	12:49	12:44						
						Sint-Kornelis-Horebeke	70.2	83.0	12:57	12:51	12:45
						Haaghoek	71.5	81.7	12:59	12:53	12:47
						<b>Brakel</b>					
						Zegelsem	72.6	80.6	13:01	12:55	12:49
						Helling / Côte 4: Leberg	74.5	78.7	13:04	12:58	12:52
						Elst	74.9	78.3	13:05	12:58	12:52
						Michelbeke	76.0	77.2	13:07	13:00	12:54
						Sint-Maria-Oudenhove	77.7	75.5	13:10	13:03	12:57
						Helling / Côte 5: Berendries	78.6	74.6	13:11	13:04	12:58
						Nederbrakel	80.0	73.2	13:13	13:06	13:00
						Helling / Côte 6: Tenbosse	83.5	69.7	13:19	13:12	13:05
						Parike	84.2	69.0	13:20	13:13	13:06
						<b>Geraardsbergen</b>					
						Zarlardinghe	86.8	66.4	13:25	13:17	13:10
						Geraardsbergen	89.4	63.8	13:29	13:21	13:14
						Helling / Côte 7: Muur - Kapelmuur	93.9	59.3	13:37	13:28	13:21
						Overboelare	98.4	54.8	13:44	13:35	13:28
						Bevoorrading-Ravitaillement	98.8	54.4	13:45	13:36	13:28
						Goeferdinge	99.5	53.7	13:46	13:37	13:29
						Zarlardinghe	101.0	52.2	13:48	13:39	13:31
						Everbeek	102.2	51.0	13:50	13:41	13:33
						<b>Henegouwen - Hainaut</b>					
						Flobecq	108.5	44.7	14:01	13:51	13:43
						Helling / Côte 8: Pottelberg	112.5	40.7	14:08	13:58	13:49
						Ellezelles	114.4	38.8	14:11	14:01	13:52
						<b>Oost-Vlaanderen</b>					
						Ronse	115.6	37.6	14:13	14:03	13:53
						Helling / Côte 9: Kanarieberg	118.3	34.9	14:17	14:07	13:58
						<b>Maarkedal</b>					
						Nukerke	120.1	33.1	14:20	14:10	14:00
						Ronse	122.0	31.2	14:23	14:13	14:03
						Helling / Côte 10: Kruisberg/Hotond	126.7	26.5	14:31	14:20	14:10
						<b>Kluisbergen</b>					
						Kwaremont	128.2	25.0	14:34	14:22	14:12
						Collect Zone	129.0	24.2	14:35	14:24	14:14
						Berchem	132.1	21.1	14:40	14:29	14:18
						Kwaremont	134.2	19.0	14:44	14:32	14:21
						Helling / Côte 11: Oude Kwaremont	136.5	16.7	14:48	14:36	14:25
						Helling / Côte 12: Paterberg	140.0	13.2	14:53	14:41	14:30
						Berchem	141.5	11.7	14:56	14:43	14:32
						<b>West-Vlaanderen</b>					
						<b>Avelgem</b>					
						Kerkhove	144.3	8.9	15:01	14:48	14:37
						<b>Oost-Vlaanderen</b>					
						<b>Wortegem-Petegem</b>					
						Eisegem	146.5	6.7	15:04	14:51	14:40
						Petegem-aan-de-Schelde	148.4	4.8	15:07	14:54	14:43
						<b>Oudenaarde</b>					
						Bevere	151.9	1.3	15:13	15:00	14:48
						Aankomst	153.2	0.0	15:15	15:02	14:50

# WEGWIJZER & JURROOSTER / ITINÉRAIRE & HORAIRE

## Oost-Vlaanderen

### Oudenaarde

**Start op de Markt** (Ter hoogte van nummer 54)

→ Markt **Centrum Ronde Van Vlaanderen**, → Mathijs Casteleinstraat, → Smallendam, → Margaretha Van Paramalaan, → Tussenbruggen, → Krekelput, → Jezuïetenplein, → Gentiel Antheunisplein, → Gentiel Antheunisplein, → Parkstraat, → Parkstraat, → Prins Leopoldstraat

**Officiële Start / Départ Officiel** - Na 2.0km neutralisatie

→ Prins Leopoldstraat, → Galgestraat, → Oliehoekstraat, → Sint-Annastraat 86/46 (11h33), → Nestor de Tièrrestraat, → Heurnestraat

### Heurne

→ Heurnestraat 86/58 (11h37)

### Zingem

→ Heirweg

→ Heirweg, → Nederzwalmsessteenweg (N435)

→ Nederzwalmsessteenweg (N435), Schelde

### Zwalm

#### Hermelgem

→ Schoolstraat, → Lindestraat, → Meilegemstraat

#### Meilegem

→ Meilegemstraat, → Saksenboomstraat (N415)

### Gavere

#### Dikkelvenne

→ Saksenboomstraat (N415)

### Zwalm

#### Beerlegem

→ Gaverstraat (N415), → Beerlegemsebaan (N415)

### Gavere

#### Dikkelvenne

→ Provinciebaan (N415), → Staatsbaan (N415)

**Lange Munte 2470m**

→ Lange Munte

### Oosterzele

#### Scheldewindeke

→ Lange Munte (N415)

→ Stationsstraat (N415) 122/89 (11h26 - 11h34), → Marktplein(N415), → Pelgrim (N415), → Windekekouter (N415)

#### Oosterzele

→ Windekekouter (N415), → Dorp (N415), → Keiberg (N415), → Geraardsbergsesteenweg (N415), → Houtemstraat (N415), → Geraardsbergsesteenweg (N42)

#### Balegem

→ Geraardsbergsesteenweg (N42), → Geraardsbergsesteenweg (N42)

### Zottegem

#### Oombergen

→ Europaweg (N42), → Europaweg (N42)

#### Leeuwerger

→ Europaweg (N42)

#### Grotenberge

→ Leenstraat, N42A → Grotstraat, → Grotenbergestraat

#### Zottegem

→ Grotenbergestraat, → Laurens De Metsstraat (N454), → Heldenlaan (N462), → Désiré Van Den Bosschestraat (N462), → Bruggenhoek (N462), → Elenestraat

#### Velzeke-Ruddershove

→ Lippenseweg, → Lippenhovestraat

**Lippenhovestraat 1300m**

→ Beugelstraat, → Romeins Plein, → Paddestraat

**Paddestraat 1500m**

→ Ruddershovestraat, → Ruddershovestraat, → Provinciebaan (N46)

### Zwalm

#### Hundelgem

→ Hundelgemsebaan (N46)

	km +	km -	36 km/h	38 km/h	40 km/h
	-2.0		10:55	10:55	10:55
	0.0	153.2	11:00	11:00	11:00
	3.6	149.6	11:06	11:06	11:05
	5.6	147.6	11:09	11:09	11:08
	6.3	146.9	11:10	11:10	11:09
	8.2	145.0	11:14	11:13	11:12
	10.9	142.3	11:18	11:17	11:16
	12.5	140.7	11:21	11:20	11:19
	13.3	139.9	11:22	11:21	11:20
	13.6	139.6	11:23	11:22	11:20
	15.0	138.2	11:25	11:24	11:22
	15.5	137.7	11:26	11:25	11:23
	16.0	137.2	11:27	11:25	11:24
	19.6	133.6	11:33	11:31	11:29
	21.8	131.4	11:36	11:34	11:33
	24.9	128.3	11:42	11:39	11:37
	27.6	125.6	11:46	11:44	11:41
	30.3	122.9	11:51	11:48	11:45
	32.2	121.0	11:54	11:51	11:48
	33.1	120.1	11:55	11:52	11:50
	34.9	118.3	11:58	11:55	11:52
	36.0	117.2	12:00	11:57	11:54
	37.4	115.8	12:02	11:59	11:56
	40.6	112.6	12:08	12:04	12:01

	km +	km -	36 km/h	38 km/h	40 km/h
<b>Beerlegem</b> ↩ Latemdreef (N46)	42.4	110.8	12:11	12:07	12:04
<b>Paulatem</b> ↑ Latemdreef (N46)	42.7	110.5	12:11	12:07	12:04
<b>Sint-Maria-Latem</b> ↑ Latemdreef (N46)	44.0	109.2	12:13	12:10	12:06
🏠 ↑ Latemdreef (N46)	44.3	108.9	12:14	12:10	12:06
🏠 ↑ Latemdreef (N46)	44.9	108.3	12:15	12:11	12:07
<b>Nederzwalm</b> ↑ Latemdreef (N46), ↻ ↑ Hoogstraat (N46)	45.6	107.6	12:16	12:12	12:08
<b>Oudenaarde</b>					
<b>Welden</b> ↑ Weldenstraat (N46)	46.4	106.8	12:17	12:13	12:10
<b>Mater</b> ↑ Nederenamestraat (N46)	48.5	104.7	12:21	12:17	12:13
<b>Nederename</b> ↑ Nederenamestraat (N46)	49.0	104.2	12:22	12:17	12:14
<b>Ename</b> ↑ Abdijsstraat (N46), ↑ Martijn Van Torhoutstraat (N46)	50.7	102.5	12:24	12:20	12:16
<b>Oudenaarde</b> ↑ Martijn Van Torhoutstraat (N46), ↻ Aalststraat, ↻ Bergstraat (N453), ⚠ Schelde, ↑ Tussenbruggen (N453), ↑ Krekelput (N453), ↻ Jezuiëtenplein (N453), ↻ Gentiel Antheunisplein (N453), ↑ Woeker (N453), ↑ Achter de Wacht (N453), ↻ Wijngaardstraat (N453), ↑ Tacambaroplein (N453), ↻ Hoogstraat (N453), ⚠ ⚠, ↑ Markt (N453) ↻ Markt (N453) <b>Centrum Ronde Van Vlaanderen</b> ↻ ↻ Mathijs Casteleinstraat, ⚠ Schelde, ↻ ↻ Diependale	51.7	101.5	12:26	12:22	12:18
<b>Leupegem</b> ↑ Diependale, 🏠 ↻ ↻ Leupegemstraat (N8), ↻ Vlaamse Ardennendreef, ↻ Ladeuzestraat	55.0	98.2	12:32	12:27	12:23
🏠 ↻ ↻ Leupegemstraat (N8), ↻ Vlaamse Ardennendreef, ↻ Ladeuzestraat	56.0	97.2	12:33	12:28	12:24
🏠 <b>Helling / Côte 1: Achterberg</b> 1500m - Gem. 4,3% - Max. 11%	56.0	97.2	12:33	12:29	12:24
<b>Maarkedal</b>					
<b>Etikhove</b> ↑ Ladeuze, ⚠ ↑ Maarkendries (N457), ↑ Etikhovestraat, ↻ Gieterijstraat, ↻ Gansbeekstraat (N457)	60.1	93.1	12:40	12:35	12:30
<b>Maarke-Kerkem</b> ↻ Eikenberg	61.2	92.0	12:42	12:37	12:32
🏠 <b>Helling / Côte 2: Eikenberg</b> 1200m - Gem. 5,2% - Max. 10% - 🏠 1200m	62.6	90.6	12:44	12:39	12:34
<b>Oudenaarde</b>					
<b>Volkegem</b> ↻ ↻ Geraardsbergenstraat (N8), ↻ ↻ Steenbergstraat	62.6	90.6	12:44	12:39	12:34
🏠 ↑ Steenbergstraat, ↻ ↻ Rogier Van Brakelstraat, ↑ De La Kethulleplein 🏠 50m ↑ Volkegemberg, ↻ Wolvenberg	64.2	89.0	12:47	12:41	12:36
🏠 <b>Helling / Côte 3: Wolvenberg</b> 645m - Gem. 7,9% - Max. 17,3%	65.7	87.5	12:50	12:44	12:39
<b>Mater</b> 🏠 <b>Holleweg 1500m</b> ↻ Holleweg (N441), ⚠ ↻ Hauwaart (N8)	65.8	87.4	12:50	12:44	12:39
<b>Horebeke</b>					
<b>Sint-Maria-Horebeke</b> ↑ Heerweg (N8), ↻ ↻ Bovenstraat	69.1	84.1	12:55	12:49	12:44
<b>Sint-Kornelis-Horebeke</b> 🏠 ↑ Bovenstraat, ↻ Haaghoek	70.2	83.0	12:57	12:51	12:45
🏠 <b>Haaghoek 2000m</b>	70.9	82.3	12:58	12:52	12:46
🏠 ↑ Haaghoek	71.5	81.7	12:59	12:53	12:47
🏠 ↑ Haaghoek	71.6	81.6	12:59	12:53	12:47
<b>Brakel</b>					
<b>Zegelsem</b> ↑ Haaghoek, ↻ Leberg	72.6	80.6	13:01	12:55	12:49
🏠 <b>Helling / Côte 4: Leberg</b> 950m - Gem 4,2% - Max 13,8% ↻ ↻ Pottenberg	74.5	78.7	13:04	12:58	12:52



<b>Elst</b>	↑ Pottenberg, ⚠ N415 ↑ Lepelstraat
↓	↑ Lepelstraat, ↻ ↑ Lepelstraat
⚠	↑ Lepelstraat
<b>Michelbeke</b>	↑ Lepelstraat
↓	↻ ⚠ Guido Gezellelaan, ↻ V Groenstraat ⚠ ↑ Riedeplein
<b>Sint-Maria-Oudenhove</b>	↑ Berendries
▲	<b>Helling / Côte 5: Berendries</b> 940m - Gem. 7% - Max. 12,3% ↻ ↻ Kasteeldreef (N462)
<b>Nederbrakel</b>	↻ ↻ Molenberg (N462), ↑ Moriaanstraat (N462)
↓	↑ Moriaanstraat (N462), ↑ Watermolenstraat (N462), ↻ Beekstraat (N462), ↻ Brusselsestraat (N462)
	↻ ↻ (aan Top Bronner) Rondweg (N8c) ↻ ↻ Warande, ↻ Dr. De Drijverstraat, ↻ Ten Bossestraat
▲	<b>Helling / Côte 6: Tenbosse</b> 450m - Gem. 6,9% - Max. 8,7% ↑ Olifantstraat, ↻ Wijnstraat, ↻ ↻ Geraardsbergsestraat (N493)
<b>Parike</b>	↑ Geraardsbergsestraat (N493), ↑ Steenweg (N493)
↓	↑ Steenweg (N493) ⚠
⚠	↑ Steenweg (N493)
<b>Geraardsbergen</b>	
<b>Zarlarding</b>	↑ Oudenaardsestraat (N493), ↻ Oudenaardsestraat (N493), ↻ Oudenaardsestraat (N493)
<b>Geraardsbergen</b>	↑ Oudenaardsestraat (N493), ⚠ N42 ↑ Oudenaardsestraat, ↑ Grotestraat, ↑ Brugstraat, ↑ Markt, ↻ Markt, ↻ Markt, ↻ Vesten, ↻ Oudebergstraat, ↻ Muur, ↻ Kapelmuur
▲	<b>Helling / Côte 7: Muur - Kapelmuur</b> ↑ Driepikkel, ↻ Oude Steenweg, ↻ Edingseweg (N495), ↻ ↻ Guilleminlaan (N496)
↓	↑ Guilleminlaan (N496) ⚠ ⚠ Dender, ↑ Guilleminlaan (N496), ↑ Verhaegenlaan (N496), ↻ Lessensetraat (N496), ↑ Groteweg (N496) ⚠
<b>Overboelare</b>	↻ ↑ Groteweg (N496), ↻ ↑ Hogeweg
⊗	<b>Bevoorrading-Ravitaillement</b> ↑ Hogeweg
<b>Goferdinge</b>	↑ Zarlardingestraat ⚠ ⚠ ↻ ↻ Kastanjestraat
<b>Zarlarding</b>	↑ Kanakkendries
↓	↑ Kanakkendries, ⚠ ↑ Rekestraat
<b>Everbeek</b>	↑ Rekestraat, ↻ ↻ Lessenstraat, ↑ Everbeekplaat, ↑ Reepstraat, ↑ Klaaie
⚠	↑ Klaaie, ↻ ↻ Priemstraat, ↻ Steenberg, ↑ Mouterij, ↻ Mouterij, ↻ Maandagstraat,
<b>Henegouwen - Hainaut</b>	
<b>Flobecq</b>	↑ Motte, ↻ ↻ Motte, ↑ Bois, ⚠ ↑ Lumen, ↑ Houppe
▲	<b>Helling / Côte 8: Pottelberg</b> ↑ Houppe, ↻ ↻ ↻ ↻ Houppe (N48)
<b>Ellezelles</b>	↑ Chaussée de Ninove (N48)
<b>Oost-Vlaanderen</b>	
<b>Ronse</b>	↑ Ninoofsesteenweg (N48), ↻ Kanarieberg

km +	km -	36 km/h	38 km/h	40 km/h
74.9	78.3	13:05	12:58	12:52
75.0	78.2	13:05	12:59	12:53
75.6	77.6	13:06	12:59	12:53
76.0	77.2	13:07	13:00	12:54
76.4	76.8	13:07	13:01	12:55
77.7	75.5	13:10	13:03	12:57
78.6	74.6	13:11	13:04	12:58
80.0	73.2	13:13	13:06	13:00
81.5	71.7	13:16	13:09	13:02
82.2	71.0	13:17	13:10	13:03
83.5	69.7	13:19	13:12	13:05
84.2	69.0	13:20	13:13	13:06
85.4	67.8	13:22	13:15	13:08
86.3	66.9	13:24	13:16	13:10
86.8	66.4	13:25	13:17	13:10
89.4	63.8	13:29	13:21	13:14
93.9	59.3	13:37	13:28	13:21
94.5	58.7	13:38	13:29	13:22
98.4	54.8	13:44	13:35	13:28
98.8	54.4	13:45	13:36	13:28
99.5	53.7	13:46	13:37	13:29
101.0	52.2	13:48	13:39	13:31
101.2	52.0	13:49	13:40	13:32
102.2	51.0	13:50	13:41	13:33
104.6	48.6	13:54	13:45	13:37
108.5	44.7	14:01	13:51	13:43
112.5	40.7	14:08	13:58	13:49
114.4	38.8	14:11	14:01	13:52
115.6	37.6	14:13	14:03	13:53

**Helling / Côte 9: Kanarieberg**

1000m - Gem. 7,7% - Max. 14%

Boekzitting, Rijkswachtdreef, Ommegangstraat (N454)

**Maarkedal**

**Nukerke**

Ommegangstraat (N454)

**Ronse**

Hogerlucht

Hogerlucht, Kammeland, Broeke, Broeke, Broeke, Oudestraat 450m

Oudestraat, Kruisstraat (N60b), Zandstraat (N425)

**Helling / Côte 10: Kruisberg/Hotond**

2500m - Gem. 5% - Max. 9%

Zandstraat (N425), Berchemseweg (N36)

**Kluisbergen**

**Kwaremont**

Ronsebaan (N36), Ronde van Vlaanderenstraat

**Collect Zone**

Ronde van Vlaanderenstraat, Monument Karel Van Wijnendaele, Ronsebaan (N36)

**Berchem**

Ronse Baan (N36)

Stationsstraat (N36), Parklaan

Renners: Brugzavel.

Volgers: Rozenlaan, Pontstraat (terug op parcours).

Broektestraat

Broektestraat

**Kwaremont**

Broektestraat

Broektestraat, Kwaremontplein, Schilderstraat

Schilderstraat

**Helling / Côte 11: Oude Kwaremont**

2200m - Gem. 4% - Max. 11,6% - 1500m

Ronsebaan (N36), Lamontstraat, Kalkhovenstraat, Middelloopstraat, Paterbergstraat

**Helling / Côte 12: Paterberg**

360m - Gem. 12,9% - Max. 20,3% - 360m - Intermediate 2

Stoektestraat, Driesstraat

**Berchem**

Bruggestraat

Bruggestraat, Pontstraat

Oudenaardebaan (N8), Kerkstraat (N36), Schelde

**West-Vlaanderen**

**Avelgem**

**Kerkhove**

Brugstraat (N36)

Brugstraat (N36), Oudenaardesteeweg (N453)

Oudenaardesteeweg (N453)

**Oost-Vlaanderen**

**Wortegem-Petegem**

**Elsesgem**

Eeuwhoek (N453), Kortrijkstraat (N453)

**Petegem-aan-de-Schelde**

Kortrijkstraat (N453)

Kortrijkstraat (N453)

Minderbroedersstraat (N453)

**Oudenaarde**

**Bevere**

Minderbroedersstraat (N453)

Aankomst - Intermediate 3

km +	km -	36 km/h	38 km/h	40 km/h
118.3	34.9	14:17	14:07	13:58
120.1	33.1	14:20	14:10	14:00
122.0	31.2	14:23	14:13	14:03
122.6	30.6	14:24	14:14	14:04
124.9	28.3	14:28	14:17	14:07
126.7	26.5	14:31	14:20	14:10
128.2	25.0	14:34	14:22	14:12
129.0	24.2	14:35	14:24	14:14
132.1	21.1	14:40	14:29	14:18
132.4	20.8	14:41	14:29	14:19
134.1	19.1	14:43	14:32	14:21
134.2	19.0	14:44	14:32	14:21
135.3	17.9	14:46	14:34	14:23
135.7	17.5	14:46	14:34	14:24
136.5	16.7	14:48	14:36	14:25
140.0	13.2	14:53	14:41	14:30
141.5	11.7	14:56	14:43	14:32
142.3	10.9	14:57	14:45	14:34
143.1	10.1	14:58	14:46	14:35
144.3	8.9	15:01	14:48	14:37
144.4	8.8	15:01	14:48	14:37
145.2	8.0	15:02	14:49	14:38
146.5	6.7	15:04	14:51	14:40
148.4	4.8	15:07	14:54	14:43
150.2	3.0	15:10	14:57	14:45
150.9	2.3	15:12	14:58	14:46
151.9	1.3	15:13	15:00	14:48
153.2	0.0	15:15	15:02	14:50

## WEDSTRIJD REGLEMENT / RÈGLEMENT À LA COMPÉTITION 2017

### ART. 1

**ORGANISATIE** De 14e Ronde van Vlaanderen Voor Vrouwen wordt georganiseerd door RIA vzw (Renners In Aantocht) onder de reglementen van de UCI en de KBWB. De wedstrijd wordt op 2 april 2017 verreden.

**ORGANISATION** Le 14ème Tour des Flandres Féminin est organisé par RIA vzw (Renners In Aantocht) sous les règlements de l'Union Cycliste Internationale et de la RLVB. Il se dispute le 2 avril 2017.

### ART. 2.

**DEELNAME** De Ronde van Vlaanderen voor Vrouwen is voorbehouden voor rensters Elite volgens artikel 2.13.004 van het UCI-reglement. Elke ploeg bestaat uit maximum 6 en minimum 4 rensters bij de start.

**PARTICIPATION** Le Tour des Flandres Féminine est réservé aux participantes de la catégorie Elite conformément à l'article 2.13.004 du règlement de l'UCI. Chaque équipe est composée au départ de 6 concurrentes au maximum et 4 au minimum.

### ART. 3

**WOMEN'S WORLD TOUR** De wedstrijd maakt deel uit van de UCI kalender in de klasse "UCI Women's World Tour". In overeenstemming met het UCI-reglement worden de volgende punten toegekend aan de 20 eerst geklasseerde rensters in de wedstrijduitslag. Deze punten tellen mee voor het algemene individuele klassement van de Women's World Tour, het individueel UCI klassement en het UCI klassement per team.

**WOMEN'S WORLD TOUR** L'épreuve est inscrite au calendrier UCI et est classée comme « UCI Women's World Tour ». Elle attribue, conformément au règlement UCI, des points aux 20 premières classées suivant. Ces points comptent pour le classement individuel général du Women's World Tour,

le classement individuel UCI et le classement UCI par équipes.

### ART. 4

**PERMANENTIE** De permanentie bij de start wordt ondergebracht in het Bernarduscollege, Hoogstraat 30 in Oudenaarde en is op zaterdag 1 april 2017 open van 14:00 u tot 18:00 u: Controle van de licenties, uitreiking van de rugnummers en kaderplaatjes van 14:30 u tot 16:00 u. De vergadering met de sportdirecteurs of de ploegafgevaardigden, de organisatie en de UCI commissarissen, vindt plaats om 18:00 u in de permanentie. Voorstelling van de deelnemende teams en rensters op het podium op de Markt te Oudenaarde op zaterdag 1 april 2017 van 16:15 tot 17:50

**PERMANENCE** La permanence de départ se tient, samedi 1 avril 2017 de 14h00 à 18h00 au Collège Bernardus, Hoogstraat 30, à Oudenaarde. La vérification des licences, le retrait des dossards et plaques de cadre de 14h30 h jusque 16h00. La réunion des directeurs sportifs ou des responsables d'équipes, en présence des membres du collège des commissaires et de l'organisation est fixée à 18h00 à la permanence. Présentation des équipes et coureurs sur le podium sur le Markt à Oudenaarde: samedi 1 avril 2017 de 16h15 à 17h50.

### ART. 5

**RADIO-TOUR** Radio Tour op kanaal 4 voorzien door de KBWB: Freq. 164.510 MHz, Kanaal 3 Intern: Freq. 168.596875-3 MHz  
**RADIO-TOUR** Les informations course sont émises sur la fréquence: Radio Tour canal 4, prévue par la RLVB: Freq. 164.510 MHz, Canal 3 Intern: Freq. 168.596875-3 MHz

### ART. 6

**NEUTRALE MATERIAALWAGENS** De 2 neutrale wagens en

1 neutrale moto worden geleverd door het team Libema - Shimano.

**ASSISTANCE TECHNIQUE NEUTRE** Le service d'assistance technique neutre est assuré par Libema - Shimano. Le service est assuré au moyen de 2 voitures neutres et 1 moto neutre.

### ART. 7

**PRIJZENGELDS** 1) 1.128 euro - 2) 846 euro - 3) 564 euro - 4) 338 euro - 5) 282 euro - 6) 254 euro - 7) 225 euro - 8) 198 euro - 9) 169 euro - 10) 141 euro - 11) 113 euro - 12) 113 euro - 13) 113 euro - 14) 113 euro - 15) 113 euro - 16) 84 euro - 17) 84 euro - 18) 84 euro - 19) 84 euro - 20) 84 euro. Totale prijzenpot voor de Ronde van Vlaanderen voor Vrouwen 2016: 5.130 euro.  
**PRIX** 1) 1.128 euro - 2) 846 euro - 3) 564 euro - 4) 338 euro - 5) 282 euro - 6) 254 euro - 7) 225 euro - 8) 198 euro - 9) 169 euro - 10) 141 euro - 11) 113 euro - 12) 113 euro - 13) 113 euro - 14) 113 euro - 15) 113 euro - 16) 84 euro - 17) 84 euro - 18) 84 euro - 19) 84 euro - 20) 84 euro Montant total des prix de la Tour des Flandres pour Femmes 2016: 5.130 euro.

### ART. 8

**MEDISCHE CONTROLE** De reglementen van de UCI inzake antidoping gelden voor deze wedstrijd. Bovendien geldt ook de Vlaamse wetgeving inzake antidoping conform de wetgeving van de Vlaamse Gemeenschap. De medische controle heeft plaats in het Bernardus College, Hoogstraat 30, 9700 Oudenaarde. De winnares en de leidster in de Women's World Tour worden verzocht zich na de medische controle naar de interviewruimte van de perszaal te begeven voor interviews.  
**CONTRÔLE ANTIDOPAGE** Le règlement antidopage de l'UCI s'applique intégralement à la présente épreuve. En outre, la législation antidopage flamande, s'applique conformément aux

dispositions de loi de la Communauté flamande. Les opérations du contrôle antidopage s'effectuent au collège Bernardus, Hoogstraat 30, 9700 Oudenaarde. Après le contrôle antidopage, la leader au classement général du Women's World Tour et la lauréate ont l'obligation de se présenter à la salle de presse en compagnie de l'organisateur.

### ART.9

**PROTOCOLE** De huldiging van de eerste, tweede en derde in de uitslag van de Ronde Van Vlaanderen Vrouwen en de leidster de Women's WorldTour en de leidster van het jongerenklassement van de Women's WorldTour is voorzien onmiddellijk na de aankomst van de Ronde van Vlaanderen Mannen.  
**PROTOCOLE** L'inauguration des trois premières coureurs du Tour de Flandres féminin et du leader du Women's WorldTour et le leader du classement du meilleur jeune se fera après l'arrivée des Hommes Elites.

### ART. 10

**PÉNALTÉS** Eventuele boetes zijn overeenkomstig het UCI-reglement.  
**PRIX** Les pénalités sont conformes au règlement de l'U.C.I.

### ART. 11

**TIJDSLIMIET** Iedere renster die later aankomt dan de tijd van de winnaar vermeerderd met 8%, wordt niet weerhouden in de uitslag. Deze limiet kan in uitzonderlijke omstandigheden verhoogd worden door de wedstrijdjury in overleg met de koersdirectie.  
**LE LIMITE TEMPS** Tout coureur arrivant dans un délai dépassant 8% du temps du vainqueur n'est plus retenu au classement. Le délai peut être augmenté en cas de circonstances exceptionnelles par le Collège des Commissaires, en consultation avec l'organisateur.

PLAATS / PLACE	1	2	3	4	5	6	7	8	9	10	11	12	13	14	15	16	17	18	19	20
PUNTEN / POINTS	120	100	85	70	60	50	40	35	30	25	20	18	16	14	12	10	8	6	4	2