

RUTA DEL SOL

VUELTA CICLISTA A ANDALUCÍA

14 al 18 Febrero 2018

LIBRO de RUTA



ORGANIZA:



TU NEGOCIO TE PIDE COVEY

Patrocinador oficial de
la Vuelta Andalucía 2018



La furgoneta que necesitas
está en COVEY.

COVEYFURGO
Alquiler de Furgonetas



CONGRATULACIÓN / FÉLICITATION

LUIS CUEVAS

Presidente de honor / *Président d'honneur*



RUTA DEL SOL
VUELTA CICLISTA A ANDALUCÍA
del 14 al 18 de FEBRERO de 2018

Qué poco podía imaginarse don Miguel Arteman en el año 1.925 cuando fundó la Vuelta a Andalucía que tuvo como primer vencedor de la carrera a Ricardo Montero, que cerca de un siglo más tarde le recordásemos tal como lo hacemos para bien.

Alejandro Valverde ha ganado cinco veces distintas ediciones, por ella han pasado los grandes campeones del mundo compitiendo en la carrera y han vencido grandes campeones de la tierra como los andaluces: Pepe y Antonio Gomez del Moral (1.955 y 1.969 respectivamente), Miguel Angel Martinez Torres (1.992), Miguel Angel Peña (2.000), Francis Cabello (2005), Carlos Garcia Quesada (2006), o los españoles situados en distintas Autonomías como: Bover, Pacheco, Mas, Angelino Soler, Anton Barrutia, Segú, Aranzabal, Ramón Mendiburu (el gentelman como yo particularmente siempre le apodé). Más tarde con la Ruta del Sol: Eduardo Chozas (en dos ocasiones), Julián Gorospe, Pablo Lastras; Markel Irizar u Oscar Freire entre otros importantes y los extranjeros: Rudy Altig, Fredy Maertens, Knetemann, Dietrix Thurau que hasta

consiguió haber sabido enlazar en la clasificación general siendo el último vencedor de la antigua Vuelta a Andalucía en 1.977 y primer vencedor de la Ruta del Sol en el año 1.979 como edición continuadora de nuestra competición andaluza.

Les siguieron Williens, Marc Sergeant (hoy y desde hace años dirigiendo el equipo Lotto), el Alemán Rolz Golz (vencedor de 2 ediciones). Stefan Rooks, Van Hoydoonck, El italiano Estefano Della Santa también como Golz vencedor de dos ediciones, o los Erik Zabel, Michel Rogers, Froome, entre ellos tenemos vencedores de la copa del mundo, del "Tour" de Francia y "Giro" de Italia.

Con todo ello, no puedo olvidar a los Perico Delgado, Alberto Contador y a nuestro navarro Miguel Induráin que en sus doce años de profesional participó en diez ocasiones en la Vuelta a Andalucía, o Alberto Contador que participó en dos ocasiones y en ambas finalizando en segunda posición (tras Froome e una ocasión y tras Alejandro Valverde en la otra).

Don Miguel Arteman estaría muy orgulloso de la Vuelta que el creó al igual como

lo estoy yo. El mérito no es haber sido su sucesor, lo más importante es haber podido contar siempre con Deporinter y haber tenido un equipo de personas como las que tiene, las cuales no regatean ningún esfuerzo para que cada año puedan superar el listón, que cada año lo ponen más alto. No tengo la menor duda que Andalucía es la competición más importante que tenemos e internacionalmente es una de las más importantes. Una buena prueba de ello es que todos los equipos desean participar, cerrando inscripciones aproximadamente en el mes de noviembre de cada año. A la Vuelta Andalucía sólo le falta incrementar los patrocinadores principales y tener el compromiso en firme de las respectivas instituciones para que la prueba pueda celebrarse sin tener que pasar por todas las agonías actuales. Por lo demás la Comunidad Andaluza puede estar muy satisfecha con Deporinter. A nivel andaluz, español e internacional han batido todos los records del buen hacer y mejor saber.

Gracias a todos cuantos colaboráis para hacer el milagro anual de la que es para mí la mejor competición deportiva mundial la Vuelta a Andalucía "Ruta Ciclista del Sol"

Caminito del Rey,
Málaga.



ACTÍVATE intensamente

Aquí no vas a desafiar tus límites, vas a sentir que no los tienes.

Porque no es lo mismo vivir, que vivir **intensamente**.

Empieza a ganar en andalucia.org

Andalucía
TE QUIERE





SALUTACIÓN / SALUTATION

FRANCISCO JAVIER FERNÁNDEZ
Consejero de Turismo y Deporte



En nombre del Gobierno andaluz, es un placer saludar a los seguidores de la LXIV Vuelta Ciclista a Andalucía Ruta del Sol. Para nuestra región es un auténtico honor poder dar de nuevo la bienvenida a uno de los eventos ciclistas más importantes del mundo.


Un año más, los mejores corredores del panorama internacional darán ritmo y color a las carreteras y paisajes andaluces; y nuestras ciudades y pueblos serán testigos de este esperado acontecimiento. Mijas, Granada, Otura, La Guardia de Jaén, Mancha Real, Jaén, Herrera, Sevilla, Alcalá de los Gazules y Barbate serán inicio o llegada de la ronda andaluza. Cientos de kilómetros de recorrido, con sus metas volantes y exigentes puertos de montaña, que sirven de escenario para la lucha deportiva, y que harán -con toda seguridad- las delicias de los numerosos aficionados que aprecian y disfrutan esta competición.

Andalucía es tierra ciclista. A lo largo del año se suceden en nuestra región numerosas pruebas de escuelas, clásicas, de ruta, de cicloturismo, de rallies y maratones de montaña, que animan y salpican nuestro calendario deportivo y que tienen detrás el excelente trabajo y el esfuerzo colaborativo de administraciones, clubes, patrocinadores, medios, federación y participantes. Esfuerzo que quiero agradecer, aprovechando estas líneas, porque en él reside gran parte del éxito incontestable de esta veterana prueba, que le ha permitido ascender recientemente al nivel Hors Catégorie.

Por tanto, bienvenidos a una renovada edición de la prueba reina del ciclismo andaluz, a la que deseo los mayores logros deportivos y que nos ayude a difundir la imagen singular, y siempre sorprendente, de nuestra comunidad.




JUNTA DE ANDALUCÍA
CONSEJERÍA DE TURISMO Y DEPORTE



3



soluciones innovadoras para la agricultura moderna



www.econatur.net

Ctra. de la Paz, km. 1 · 14100, La Carlota, Córdoba (España)
Telf. 957 303 013 · Fax 957 302 096 · atencionalcliente@econatur.net



JOAQUÍN CUEVAS

Director General / Directeur Général



Desde la Organización os queremos dar la bienvenida a la mayor manifestación deportiva itinerante, turística, cultural, comercial y social de Andalucía. Este año recorreremos parajes únicos y espectaculares de nuestra geografía, donde además deportivamente hablando hemos vuelto a diseñar un recorrido muy diferente a los realizados anteriormente en los que tendremos una carrera muy abierta con llegadas al sprint, finales en alto, terreno idóneo para emboscadas, en cuesta con "pavés" y rampas de un 18%, y una crono individual de máxima expectación al disputarse 6 kilómetros por sterrato (tierra compactada), que nos dará finalmente a un líder muy polivalente tras haber conseguido o defendido el maillot de esta ilusionante y vibrante 64 edición.

Cada año intentamos sumar, cambiar estrategias, adaptar la prueba a las nuevas tecnologías y a las nuevas corrientes sociales. En definitiva aportamos frescura y juventud a esta prueba tan longeva y en la que en 2024 conmemoraremos el Centenario de su primera edición en la que el sevillano Miguel Arteman consiguió poner en marcha en 1925 tras haber hecho lo propio anteriormente en 1911 con la Volta a Cataluña pero con resultados y continuidades muy distintas. Mientras que en Catalunya arraigó y consolidó aquí en Andalucía no se consiguió hasta que en 1955 la pusiera de nuevo en marcha la Agrupación Ciclista Malagueña.

Fuimos una de las primeras pruebas ciclistas a nivel mundial en disponer de página web, también los pioneros en realizar una App gratuita con seguimiento de geoloca-

lización de la carrera, los primeros en disponer de televisión en directo, prescindir de la misma haciendo resúmenes y volver de nuevo un tiempo después con el directo de la mano de Eurosport estando actualmente en más de 100 países y 20 idiomas, conseguir que Canal Sur nos abriera una ventana para esa emisión mostrando así también a los andaluces los distintos parajes y destinos por donde transita nuestra prueba, provocando a su vez una mayor afición y promoción del ciclismo en todas sus especialidades (carretera, montaña, competitivo o lúdico) y al mismo tiempo y de la mano de la DGT utilizar la difusión de la Vuelta a Andalucía como altavoz de una campaña de sensibilización hacia los ciclistas y conductores.

En la pasada edición decidimos marcarnos como objetivo bajar la huella de carbono de la cápsula de seguridad de la carrera. Hacerlo todo era un reto excesivamente grande pero poco a poco llegaremos a él. La sorpresa ha sido la concesión del Premio FLOTAS de la Asociación AEGFA por el plan de movilidad y sostenibilidad presentado siendo la primera prueba deportiva que dispone del mismo. Y en el plano deportivo también creo que hemos ido aportando nuestro granito de arena como por ejemplo la recién regulación de la UCI para 2018 con la participación de siete corredores en las pruebas por etapas, quedando así las carreras más abiertas y difíciles de controlar por los equipos, nosotros lo llevamos haciendo desde el año 2005 inclusive.

Con todo ello quiero transmitir que la Vuelta Ciclista Andalucía "Ruta del Sol" siempre ha ido por delante, algunas veces más o menos acertados, pero siempre con

la intención de hacer las cosas de manera distinta para que se hablara en positivo de Andalucía. Espero y deseo que la época impuesta del "low cost" haya terminado para nuestra carrera y podamos seguir trabajando, pensando y proyectando la Vuelta Ciclista Andalucía "Ruta del Sol" hacia el lugar que le corresponde, dejando las fatigas y trabas tenidas estos años atrás y consolidarla como el mayor evento itinerante de nuestra región en el que siempre nos planteamos la promoción de la carrera bajo el prisma de: Andalucía receptor de turismo.

Gracias a las instituciones que nos colaboran, a las firmas comerciales por su confianza, a los socios protectores por aportar su importante grano de arena, a las fuerzas del orden y seguridad del estado, a la policía local, protección civil y servicios operativos y de deportes de los distintos municipios, a los equipos por ser fieles a nuestra cita, a los corredores por dar espectáculo y crear afición, a los colaboradores que siempre están ahí pese a las adversidades, a los medios de comunicación y a los aficionados que nos dan calor a lo largo y ancho de todos los kilómetros que hacemos en cada etapa.

Muchas gracias a todos y ¡a disfrutar del espectáculo!



PATROCINADOR



OFICIAL

CARLOS CORDOBA

PERSONAL OFICIAL / PERSONNEL OFFICIEL



PRESIDENTE / *PRESIDENT*
LUIS CUEVAS GARCÍA

DIRECTOR GENERAL / *DIRECTEUR GENERAL*
JOAQUÍN CUEVAS

DIRECTOR TÉCNICO / *DIRECTEUR TECHNIQUE*
CARMELO ASENCIO

DIRECTOR ORGANIZACIÓN / *DIRECTEUR ORGANISATION*
ANTONIO GÓMEZ DEL MORAL

ASESOR TÉCNICO / *ASSESEUR TECHNIQUE*
JOSÉ LUIS SANZ

MÉDICOS OFICIALES / *MÉDECIN OFFICIEL*
Dr. JOSÉ MANUEL DOMÍNGUEZ

LOCUTOR RADIO VUELTA / *SPEAKER RADIO-TOUR*
DEPORINTER, S.A.

PROTOCOLO / *PROTOCOLE*
JOSÉ GARCÍA BARCELO
JOSÉ MANUEL MANUEL MORENO PERIÑAN
FRANCISCO ANGUITA
JOSÉ EDUARDO CHAVES

ADMINISTRADOR / *ADMINISTRATEUR*
MONTSE CUEVAS

DELEG. OFIC. PERMANENTE Y ACREDITACIONES /
DÉLÉGUÉ SECRETARIAT PERMANENCE ET ACCREDITATION
ARMANDO MAUDY

PRENSA, DELEGADA COMUNICACIÓN Y RRSS /
PRESSE, DÉLÉGUÉE COMMUNICATION ET RRSS
VALLE MOLINA

ALOJAMIENTOS / *HEBERGEMENT*
ANA RUIZ

LOCUTOR OFICIAL / *SPEAKER OFFICIEL*
JUAN MARI GUAJARDO

1º JEFE SEGURIDAD VIAL / *1^{er} RESPONSABLE DE LA SÉCURITÉ ROUTIÈRE*
CAPITÁN RAFAEL JIMÉNEZ ONETTI

2º JEFE SEGURIDAD VIAL / *2^{ème} RESPONSABLE DE LA SÉCURITÉ ROUTIÈRE*
TENIENTE CÉSAR MOSTAZO GARCÍA

DELEGADO ZONA DE META / *DÉLÉGUÉ ZONE D'ARRIVÉE*
MIGUEL SÁNCHEZ

DELEGADO PODIUM META / *DÉLÉGUÉ PODIUM D'ARRIVÉE*
TONI CUEVAS

DELEGADO ZONA DE SALIDA / *DÉLÉGUÉ ZONE DE DÉPART*
JORGE GARCÍA

DELEGADO INSTALACIONES EN RUTA / *DÉLÉGUÉ MONTAGE EN ROUTE*
JULIO MOLINA

DELEGADO SEÑALIZACIÓN / *DÉLÉGUÉ SIGNALISATION ROUTIERE*
ÁNGEL DURÁN

DELEGADO INSTALACION TELEVISORES / *DÉLÉGUÉ INSTALLATION TV*
LUIS MOTA

DELEGADO CATERING Y ATENCIÓN AL CLIENTE /
DÉLÉGUÉ CATERING ET ATTENTION AUX CLIENTS
FRANCISCO CARA

COORDINADOR DESVIO VEHÍCULOS / *COORDINATEUR DEVIATION VÉHICULES*
FRANCISCO NARANJO

DELEGADO DE SEGURIDAD / *DÉLÉGUÉ DE SÉCURITÉE*
JESÚS OTERINO

RECEPCIÓN EQUIPOS / *ACCUEIL ÉQUIPES CYCLISTES*
MANUEL ÁLVAREZ

MOTO INFORMACIÓN / *MOTO INFORMATION*
ÍÑIGO OTERO
JAVI OTERO

MOTO REGULADOR / *MOTO RÉGULATEUR*
MARIAN JALLE

MOTO PIZARRA / *ARDOISIER*
FRANCISCO PAVÓN

DELEGADO MOTO ENLACE / *DÉLÉGUÉ MOTO RELAIS*
RAFAEL GONZÁLEZ "FALI"

SERVICIO TRANSMISIONES / *SERVICE TRANSMISSION*
DEPORINTER, S.A.

DIRECCIÓN PUBLICITARIA / *DIRECTION PUBLICITAIRE*
DEPORINTER, S.A.

JEFE DE LA U.B.A.D. / *RESPONSABLE DE LA U.B.A.D.*
SERGIO A. PÉREZ GONZÁLEZ

RESPONSABLE LOGÍSTICA PGC / *RESPONSABLE DE LA LOGISTIQUE PGC*
MANUEL CID CID

7

JURADO TÉCNICO / JURY TECHNIQUE

PRESIDENTE DEL JURADO TÉCNICO / *PRESIDENT DU JURY TECHNIQUE*
LAURENT BASTIEN

JURADO TÉCNICO / *JURY TECHNIQUE*
PEDRO GARCÍA MOZO
FRANCISCO XABIER BILBAO ZABALA

JUEZ DE LLEGADAS / *JUGE A L'ARRIVÉE*
MIGUEL ÁNGEL CABRERA CRUZ

DELEGADO CONTROL DOPAJE / *AGENT DE CONTRÔLE DU DOPAGE*
JOSÉ MANUEL DÍEZ LORENZANA
GUUSJE VREHEN

CRONOMETRADOR / *CHRONOMETREUR*
GERARDO MORALES GARCÍA

COMISARIO EN MOTO / *COMMISSAIRE MOTO*
UNAI COBO PÉREZ
MIGUEL VARGAS SÁNCHEZ

CRONOMETRADOR CRI / *CHRONOMETREUR CLM*
JUAN FRANCISCO NUÑEZ GARCÍA





KONICA MINOLTA

YOU

USTED BUSCA UNA NUEVA
ERA DIGITAL.



WE

NOSOTROS LE
HACEMOS PARTE
DE ELLA.

Una oficina que hace el trabajo por usted

Los negocios cambian, y también la tecnología. ¡Es obvio que la forma en la que trabajamos no puede seguir igual!

En Konica Minolta, nos centramos en la oficina del futuro, el verdadero entorno de trabajo digital. Al digitalizar su empresa, mejorarán las formas en que procesa y gestiona la información y alcanzará unas eficiencias increíbles.

you.konicaminolta.es

SALAS DE PRENSA Y OFICINAS PERMANENTES / SALLE DE PRESSE ET PERMANENCE



DÍA JOUR	ETAPA ETAPE	META LIGNA D'ARRIVÉE	HORARIOS HORAIRE	UBICACIÓN EMPLACEMENT	TLF. Y FAX TLF. ET FAX
13	PRELIMINARES	Málaga	10:00 a 13:30 h. 16:00 a 20:00 h.	Teatro de las Lagunas. Camino del Albero, 16, 29651 Las Lagunas de Mijas, Málaga N37°10'08.2" W3°35'44.0"	Tel.: 952 13 35 00
14	1ª	Granada	12:00 a 18:30 h.	Delegación Territorial de Cultura, Turismo y Deporte Paseo de la Bomba, 11. 18071 Granada 37.1687829, -3.592448,	Tel.: 958 02 78 60
15	2ª	La Guardia de Jaén - Alto de las Allanadas	12:00 a 18:30 h.	Casa de la Ermita San Sebastián, Alto de las Allanadas, La Guardia de Jaén 37°44'23.7"N 3°43'14.2"W	Tel.: 628 27 04 69
16	3ª	Herrera	12:00 a 18:30 h.	Polideportivo Municipal de Herrera, Carr. de Estepa, 28, 41567 Herrera, Sevilla 37°21'31.0"N 4°51'00.3"W	Tel.: 628 27 04 69
17	4ª	Alcalá de los Gazules	12:00 a 18:30 h.	Escuelas Profesionales Sagrada Familia Plaza San Jorge, 11180 Alcalá de los Gazules 36°27'46.0"N 5°43'25.4"W	Tel.: 956 41 30 61
18	5ª	Barbate	12:00 a 18:30 h.	Puerto Pesquero Barbate Av. Atlántico, s/n, 11160 Barbate, Cádiz 36°11'10.9"N 5°55'34.5"W	Tel.: 952 45 30 70

TELÉFONOS DE ORGANIZACIÓN / TELEPHONE ORGANISATION

DIRECTOR GENERAL / DIRECTEUR GENERAL	628 27 04 62
DIRECTOR TÉCNICO / DIRECTEUR TECHNIQUE	628 27 04 65
DELEG. OFICINA PERMANENTE / DELEGUE PERMANENCE	628 27 04 69
ADMINISTRACIÓN / ADMINISTRATEUR	628 27 04 64
ALOJAMIENTOS / HEBERGEMENT	673 14 60 42
PRENSA, DELEGADA COMUNICACIÓN Y RRSS / PRESSE, DÉLÉGUÉE COMMUNICATION ET RRSS	657 25 88 58

HOSPITALES / LES HÔPITAUX

ETAPA ETAPE	POBLACIÓN VILLE	HOSPITALES Y CENTROS DE ASISTENCIA PRIMARIA CENTRE D'ASSISTANCE MEDICALE	TELÉFONOS TELEPHONES
1ª La Cala de Mijas - Granada	MÁLAGA	COMPLEJO HOSPITALARIO VIRGEN DE LA VICTORIA Cp. Universitario Teatinos, s/n, Málaga	Tif: 951 032 000
	GRANADA	HOSPITAL UNIVERSITARIO VIRGEN DE LAS NIEVES Avda. de las Fuerzas Armadas, 2, Granada	Tif: 958 038 820
	GRANADA	HOSPITAL UNIVERSITARIO SAN CECILIO Calle Dr. Oloriz, 16, Granada	Tif: 958 023 000
2ª Otura - La Guardia de Jaén	JAÉN	COMPLEJO HOSPITALARIO DE JAÉN Avda. del Ejército Español, 10, Jaén	Tif: 953 008 010
3ª Mancha Real - Herrera	MANCHA REAL	COMPLEJO HOSPITALARIO DE JAÉN Avda. del Ejército Español, 10, Jaén	Tif: 953 008 010
	OSUNA	HOSPITAL PÚBLICO COMARCAL DE LA MERCED Avenida de la Constitución, 2, Osuna	Tif: 955 077 200
4ª Sevilla - Alcalá de los Gazules	SEVILLA	HOSPITALES UNIVERSITARIOS VIRGEN DEL ROCÍO Avda. Manuel Siurot, s/n, Sevilla	Tif: 955 012 000
	JEREZ DE LA FRONTERA	HOSPITAL JEREZ DE LA FRONTERA (AGS Norte de Cádiz) Ronda de Circunvalación s/n, Jerez	Tif: 956 032 000
3ª C.R.I. Barbate	PUERTO REAL	HOSPITAL UNIVERSITARIO PUERTO REAL Ctra. N-IV, KM. 665 BAJO, Puerto Real, CADIZ	Tif: 956 005 000
	SAN FERNANDO	HOSPITAL GENERAL "SAN CARLOS" Calle Juan Sebastián Elcano, 2D, San Fernando, Cádiz	Tif: 956 202 098

9



Content is the king

Ahora es el momento **para crear y para crear** y... ¿por qué no ser **más social**?

Somos una agencia de social media y comunicación especializada en **contenidos Web y SEO**.

Trabajamos con tu empresa para ofrecerte la **mejor solución** a tus necesidades comunicativas.

Nos centramos en los usuarios, cuidamos todos los detalles porque **cada proyecto es único y especial**, por eso lo afrontamos como un nuevo y singular reto profesional.

Marketing en Redes Sociales
Especialistas en Contenido Web
Posicionamiento en Buscadores
Diseño Gráfico



M. +34 677 108 006
www.communityon.es
hola@communityon.es



HOTELES / HÔTELS



HOTEL HÔTEL	DIRECCIÓN ADRESSE DE RUE	CP CP	GPS GPS	CIUDAD VILLE	PROVINCIA PROVINCE	TELÉFONO TELEPHONE
COMPLEJO HOLIDAY WORLD	Avenida del Sol, km 215,6 (Nacional 340)	29630	36.576145, -4.582006	BENALMADENA	MÁLAGA	952 579 737
VIK GRAN HOTEL C.DEL SOL	Calle Butibamba, 9,	29649	365015298, -4.682577	MIJAS	MÁLAGA	952 587 710
ABADES NEVADA PLAZA	C/ de la Sultana, 3	18008	3715197,-3.592293	GRANADA	GRANADA	958 809 999
BARCELO ALLEGRO	Avenida de Pulianas 10	18012	371891228, -3.603639	GRANADA	GRANADA	958 163 000
BARCELO OCCIDENTAL GRANADA	Alhamar, 46	18004	37°10'08.5"N 3°36'14.1"W	GRANADA	GRANADA	958 290 303
BS PRINCIPE	Calle Jacobo Camarero	18220	37.2272, -3.65163	ALBOLOTE	GRANADA	958 465 411
BS CAPITULACIONES	Ctra. Málaga Km 443	18320	37.192539,-3.720725	SANTA FÉ	GRANADA	958 513 360
CAMINO DE GRANADA	Ctra. Antigua de Málaga, km 291	18015	37.191452,-3.640354	GRANADA	GRANADA	958 286 200
REYES ZIRIES	Autovía, A-92-km 239	18220	37.23133,-3.669654	ALBOLOTE	GRANADA	958 430 538
URBAN DREAM	Calle Benjamin Franklin, 3	18100	37,154303,-3,612292	ARMILLA	GRANADA	958 985 020
BOABDIL (Otura)	Carr. Bailén-Motril, s/n	18630	37,075561, -3,649328	OTURA	GRANADA	958 555 565
JULECA	Carr. Bailén-Motril, Km. 23,5,	23639	378247662, -3.771067	JAEN	JAEN	953 326 006
APT. SIMÓN VERDE	C/ Ciaurriz, 144	41927	3733687, -6.037809	MAIRENA DEL ALJARAFE	SEVILLA	954 184 293
EXE GRAN HOTEL SOLUCAR	CTRA. Nac. Sevilla - Huelva A-472 s/n	41800	37384344, -6.190495	SANLUCAR LA MAYOR	SEVILLA	955 703 408
JARDIN DE LA REINA	Paseo de la Alameda, s/n (Torre Reina)	41218	375138441, -6.027138	GUILLENA	SEVILLA	955 780 088
OROMANA	Av.de Portugal, s/n	41500	37327376,-5.844296	ALCALA DE GUADAIRA	SEVILLA	955 686 400
VEREDA REAL	Urb. Brisas del Aljarafe, 2,	41907	37.404019, -6.076863	VALENCINA DE LA CONCEP	SEVILLA	955 720 100
VERTICE ALJARAFE	Av República Argentina, 1	41930	37381480, -6.068265	BORMUJOS	SEVILLA	955 063 100
VIA SEVILLA MAIRENA	Avd. de los Descubrimientos S/N	41927	37.3501972,-6.051205	MAIRENA DEL ALJARAFE	SEVILLA	955 417 954
MARE DOS HERMANAS	Av. de la Libertad, 11,	41704	372902063, -5.934203	DOS HERMANAS	SEVILLA	955 664 658
ABADES BENACAZON	Autovía Sevilla-Huelva, km 16	41800	37360249,-6.199261	Benacazón	SEVILLA	955 705 600
LAS ACACIAS (Puente Genil)	40, Calle Laurel, 38	14500	37,399116, -4,762359	PUENTE GENIL	CORDOBA	957 600 011
ALBORAN ALGECIRAS	Calle los Álamos, s/n	11205	36155149, -5.455758	ALGECIRAS	CADIZ	956 632 870
ILUNION TARTESSU SANCTI PETRI	Carretera de la Loma, s/n	11139	363397282, -6.150671	SANCTI PETRI	CÁDIZ	956 498 490
APTS PLAYA BARBATE	Av. Atlántico, 40	11160	361944171,-5.888154	BARBATE	CÁDIZ	956 433 508
HOLIDAY INN CAMPO GIBRALTAR	Polígono Industrial Palmones III, Carretera La Térmica, S/n,	11379	36186647,-5.432141	LOS BARRIOS	CADIZ	956 678 661
LA VILLORIA	A-396, km 3	11170	364367908, -5.914847	MEDINA SIDONIA	CÁDIZ	956 412 030
LA TORRE	Ctra. Nac. 340, Km772	11380	360595715, -5.666841	TARIFA	CÁDIZ	956 689 990
LAS TRUCHAS	Av Diputacion, S/N	11670	367571769,-5.508283	EL BOSQUE	CÁDIZ	956 716 061
APTS SAN JORGE	Pico del Campo, s/n	11180	364593196, -5.724657	ALCALA DE LOS GAZULES	CÁDIZ	956 413 255
LA PALMOSA	C/ Pl Palmosa D	11180	364617479, -5.724534	ALCALA DE LOS GAZULES	CADIZ	956 413 212
NH CAMPO DE GIBRALTAR	Las Marismas, Calle Brújula, 27	11379	36187935, -5.432602	LOS BARRIOS	CÁDIZ	956 678 101
IBEROSTAR ROYAL ANDALUS	Amílcar Barca, Urbanización Novo Sancti Petri s/n	11130	36346763, 6.164054	CHICLANA DE LA FRONTERA	CADIZ	956 494 109
AVENIDA PLAYA	Calle Doctores Sánchez Rodríguez, 12	11393	361361973, -5.846988	ZAHARA DE LOS ATUNES	CÁDIZ	956 439 338



Distribuidor oficial  **Nalini**

MARCO

www.marcociclista.com
www.personalizacionesmarco.com



Ride authentic.

—
Nalini is a trademark
of Moa Sport
Via Roppi, 48
46033 Castel d'Ario
(MN) Italy

P +39 0376 660777
F +39 0376 660969
info@nalini.com
nalini.com

 **Nalini**[®]



BÉLGICA / BÉLGIQUE

LOTTO SOUDAL
SPORT VLAANDEREN-BALOISE
TEAM LOTTO NL-JUMBO
VERANDA'S WILLEMS - CRELAN
WANTY - GROUPE GOBERT



ESPAÑA / ESPAGNE

MOVISTAR TEAM
BURGOS BH
CAJA RURAL-SEGUROS RGA
EUSKADI BASQUE COUNTRY - MURIAS
FUNDACION EUSKADI



ESTADOS UNIDOS / USA

RALLY CYCLING
TEAM EF EDUCATION FIRST - DRAPAC P/B CANNONDALE



FRANCIA / FRANCE

AG2R LA MONDIALE
DELKO MARSEILLE PROVENCE KTM
DIRECT ENERGIE



GRAN BRETAÑA / GRANDE - BRETAGNE

TEAM SKY



HOLANDA / HOLLANDE

ROOMPOT - NEDERLANDSE LOTERIJ



ITALIA / ITALIE

NIPPO - VANNI FANTINI



ISRAEL / ISRAËL

ISRAEL CYCLING ACADEMY



KAZAJISTAN / KAZAKHSTAN

ASTANA PRO TEAM



POLONIA / POLOGNE

CCC SPRANDI POLKOWICE



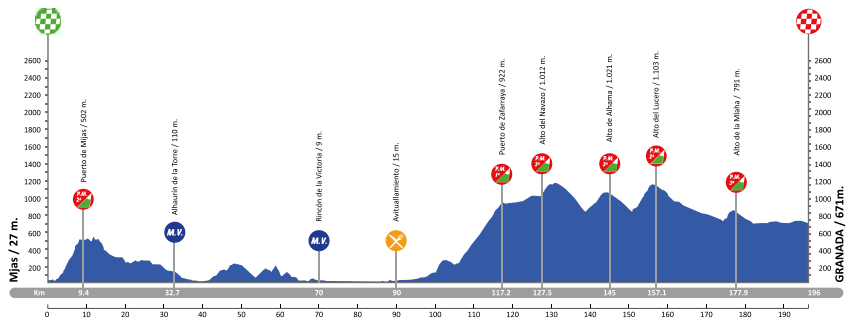
RUSIA / RUSSIE

GAZPROM - RUSVELO

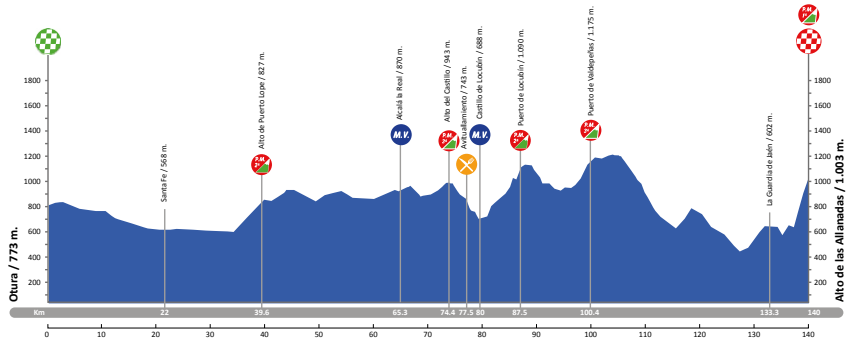


ALTIMETRÍA GENERAL / PROFIL DES ÉTAPES

ETAPA 1

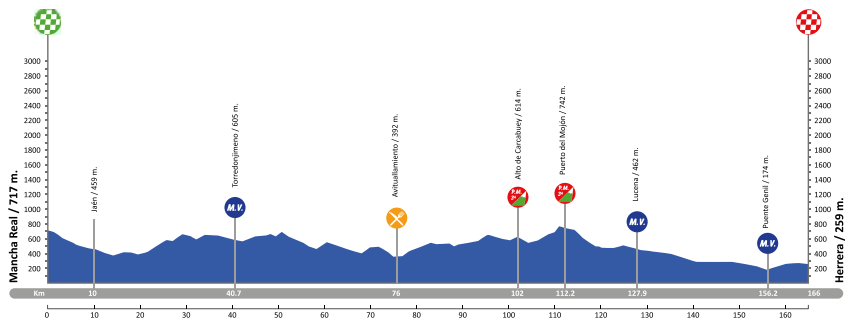


ETAPA 2



ETAPA 3

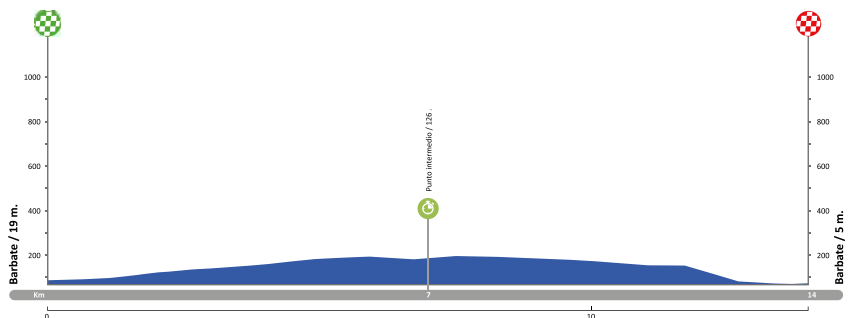
14



ETAPA 4



ETAPA 5





PREMIOS DE MONTAÑA / PRIX DE LA MONTAGNE

DÍA JOUR	ETAPA ETAPE	ALTIMETRÍA ALTIMÉTRIE	PUERTO DE MONTAÑA PORT DE MONTAGNE	CATEGORÍA CATEGORIE	km. ETAPA km. ETAPE
14	1	412	ALTO DEL MIJAS (P.M.2º Cat.)	2	9,40
14	1	916	PUERTO DE ZAFARAYA (P.M.1º Cat.)	1	118,20
14	1	1129	ALTO DEL NAVAZO (P.M.3º Cat.)	3	130,70
14	1	1039	ALTO DE ALHAMA (P.M.3º Cat.)	3	145,00
14	1	1131	ALTO DEL LUCERO (P.M.2º Cat.)	2	157,10
14	1	826	ALTO DE LA MALAHA (P.M.3º Cat.)	3	177,90
15	2	822	ALTO DE PUERTO LOPE (P.M.2º Cat.)	2	39,60
15	2	923	ALTO DEL CASTILLO (P.M.3º Cat.)	3	74,40
15	2	1092	PUERTO DE LOCUBIN (P.M.2º Cat.)	2	87,50
15	2	1175	PUERTO DE VALDEPEÑAS (P.M.3º Cat.)	3	100,40
			ALTO DE LAS ALLANADAS (P.M.1º Cat.)	1	140,00
16	3	628	ALTO DE DE CARCABUEY (P.M.3º Cat.)	3	102,0
16	3	792	PUERTO DEL MOJÓN (P.M.3º Cat.)	3	112,2
17	4	1375	PUERTO DE LAS PALOMAS (P.M.1º Cat.)	1	109,1
17	4	1103	PUERTO DEL BOYAR (P.M.3º Cat.)	3	114,3

METAS VOLANTES / SPRINTS INTERMÉDIAIRES

DÍA JOUR	ETAPA ETAPE	ALTIMETRÍA ALTIMÉTRIE	METAS VOLANTES SPRINTS INTERMÉDIAIRES	km. ETAPA km. ETAPE
14	1	115	META VOLANTE, ALHAURÍN DE LA TORRE, Avda. Cristóbal Colón	32,70
14	1	10	META VOLANTE, RINCON DE LA VICTORIA, Avda. del Mediterráneo	70,00
15	2	870	META VOLANTE, ALCALA LA REAL, Avda. de Andalucía	65,30
15	2	710	META VOLANTE, CASTILLO DE LOCUBÍN A-6050	78,00
16	3	605	META VOLANTE, TORREDONJIMENO, en Avda. de la Paz frente Unicaja	41,30
16	3	471	META VOLANTE, LUCENA, en Ronda de San Francisco	128,60
16	3	174	META VOLANTE, PUENTE GENIL, en calle Don Gonzalo Ayto de Puente Genil.	157,30
17	4	380	META VOLANTE, ZAHARA DE LA SIERRA, Avda. de Andalucía	97,4
17	4	209	META VOLANTE, ALGAR, Avda. de Andalucía	150,2

ZONAS DE AVITUALLAMIENTO / RAVITAILLEMENT

DÍA JOUR	ETAPA ETAPE	ALTIMETRÍA ALTIMÉTRIE	ZONAS DE AVITUALLAMIENTO RAVITAILLEMENT	km. ETAPA km. ETAPE
14	1	20	COMIENZA ECOZONA / ZONA DE DESECHOS	88,00
14	1	37	FIN DE ECOZONA / ZONA DE DESECHOS	89,90
14	1	43	COMIENZA ZONA DE AVITUALLAMIENTO 6º45'29.8"N 4º06'14.5"W	90,00
14	1	56	TERMINA ZONA DE AVITUALLAMIENTO	93,00
14	1	56	COMIENZA ECOZONA / ZONA DE DESECHOS	93,10
14	1	56	FIN DE ECOZONA / ZONA DE DESECHOS	94,00
14	1	715	COMIENZA ECOZONA / ZONA DE DESECHOS	181,70
14	1	689	FIN DE ECOZONA / ZONA DE DESECHOS	182,70
15	2	589	COMIENZA ECOZONA / ZONA DE DESECHOS	120,00
15	2	591	FIN DE ECOZONA / ZONA DE DESECHOS	122,00
16	3	412	COMIENZA ECOZONA / ZONA DE DESECHOS	73,00
16	3	373	FIN DE ECOZONA / ZONA DE DESECHOS	75,90
16	3	374	COMIENZA ZONA DE AVITUALLAMIENTO 37º34'40.2"N 4º09'38.6"W	76,00
16	3	447	TERMINA ZONA DE AVITUALLAMIENTO.	79,00
16	3	447	COMIENZA ECOZONA / ZONA DE DESECHOS	79,1
16	3	448	FIN DE ECOZONA / ZONA DE DESECHOS	80,0
16	3	321	COMIENZA ECOZONA / ZONA DE DESECHOS	144,0
16	3	313	FIN DE ECOZONA / ZONA DE DESECHOS	145,8
17	4	344	COMIENZA ECOZONA / ZONA DE DESECHOS	82,0
17	4	345	FIN DE ECOZONA / ZONA DE DESECHOS	83,9
17	4	346	COMIENZA ZONA DE AVITUALLAMIENTO 36º52'59.3"N 5º26'44.2"W	84,0
17	4	321	TERMINA ZONA DE AVITUALLAMIENTO	87,0
17	4	321	COMIENZA ECOZONA / ZONA DE DESECHOS	87,1
17	4	321	FIN DE ECOZONA / ZONA DE DESECHOS	88,5
17	4	162	COMIENZA ECOZONA / ZONA DE DESECHOS	174,7
17	4	163	FIN DE ECOZONA / ZONA DE DESECHOS	185,9

campusunicaja.es

CAMPUS



¡CONTARÁS LOS días
PARA VOLVER a VIVIRLO!



Fundación
Unicaja



OFICINA PERMANENTE Y SALA DE PRENSA
PERMANENCE ET SALLE DE PRESSE

LUGAR / LIEU

MIJAS

Camino del Albero, 16, 29651
Las Lagunas de Mijas (Málaga)

Tlf.: (+34) 952 47 25 96

G.P.S.: 36°32'43.4"N 4°38'24.2"W

martes, 13 de febrero de 2018
mardi, 13 février 2018

10:00 - 13:30 h. 16:00 - 20:00 h.	Camino del Albero, 16 29651 Las Lagunas de Mijas, Málaga Entrada teatro / <i>Porte d'entrée du théâtre</i>
	Entrega de documentación y alojamientos a Equipos, Medios de Comunicación, Firmas Comerciales y Seguidores. <i>Remise des documents et hébergement des Équipes, Moyens de Communication, Firmes Commerciales et Invités</i>
11:00 - 14:00 h. 16:00 - 19:30 h.	Camino del Albero, 7 29651 Las Lagunas de Mijas, Málaga Parking frente Colegio los Campanales <i>Parking en face de l'école Los Campanales</i>
	Verificación de vehículos por la Guardia Civil de Tráfico. <i>Vérification des véhicules par la Gendarmerie Espagnole.</i>
16:00 - 16:45 h.	Camino del Albero, 16 29651 Las Lagunas de Mijas, Málaga 2ª planta / <i>2ème étage</i>
	Inscripción de corredores y entrega de dorsales. <i>Inscription des coureurs et remise des dossards.</i>
17:00 h.	Camino del Albero, 16 29651 Las Lagunas de Mijas, Málaga Teatro de Las Lagunas / <i>Théâtre de Las Lagunas</i>
	Reunión de Directores de Equipos con el Presidente del Jurado Técnico y demás miembros del Jurado Técnico, Directores de Organización, Jefe de Seguridad Vial, Médicos, responsable coches neutros e Inspector Jefe de Salidas y Llegadas. <i>Réunion des Directeurs d'Équipes avec le Président du Jury Technique et autres membres du Jury Technique, Directeurs d'Organisation, responsable du Sécurité Routière, Médecins, responsable des voitures neutres et de l'Inspecteur Chef de Départ et d'Arrivées.</i>
18:00 h.	Camino del Albero, 16 29651 Las Lagunas de Mijas, Málaga 2ª planta / <i>2ème étage</i>
	Reunión del Jurado Técnico. <i>Réunion du Jury Technique.</i>

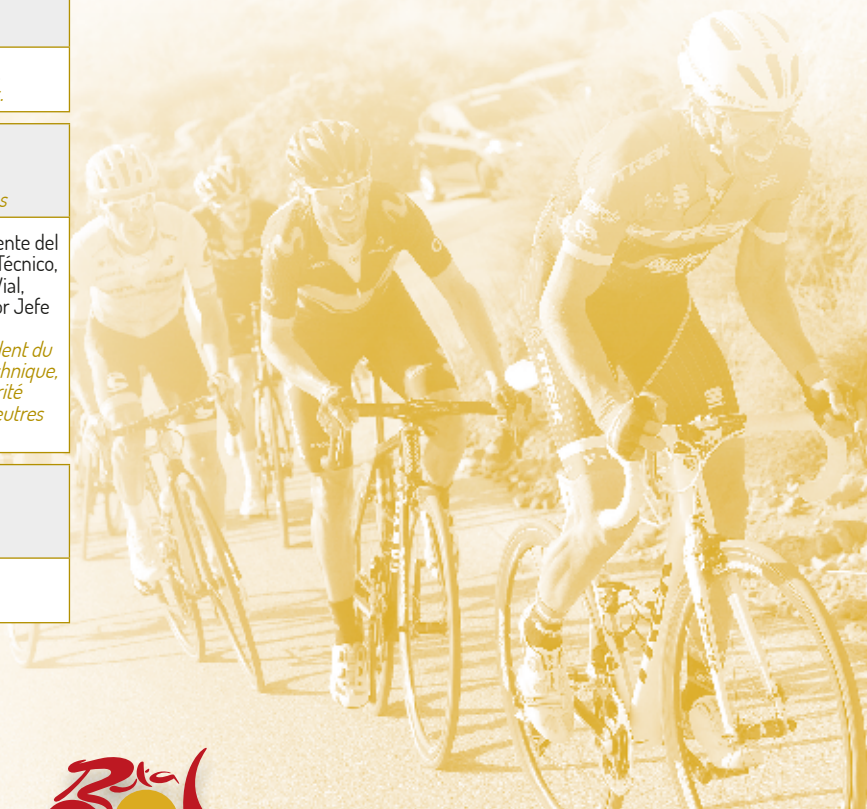
Calle Marbella, en la
Torre Vigía de Cala de Mijas
(Málaga)

GPS: 36°30'12.8"N 4°40'43.5"W

miércoles, 14 de febrero de 2018
mercredi, 14 février 2018

09:00 - 10:00 h.	Entrega de documentación a Equipos, Medios de Comunicación, Firmas Comerciales y Seguidores en la Zona de Salida. <i>Remise des documents des Équipes, Moyens de Communication, Firmes Commerciales et Invités de Sortie.</i>
09:45 h.	Reunión del Presidente del Jurado Técnico y Asesor Técnico con las Motos de Fotógrafos y TV. <i>Réunion du Président du Jury Technique et du conseiller Technique avec les Motards de Presse y Tv.</i>
10:00 - 11:00 h.	Concentración y firma de los equipos. <i>Rassemblement de départ et signature des équipes.</i>
11:15 h.	Salida de la primera etapa. <i>Départ de la première étape.</i>

17





DEPORTE^{BASE}

**El éxito empieza
en la base.**

**Todos los jueves
con**

SUR

GRAN SENDA DE MÁLAGA

Modelo de Uso Patentado

La Gran Senda de Málaga es una iniciativa de la Diputación de Málaga que une el interior y el litoral de la provincia mediante un trazado circular dividido en etapas documentadas, señalizadas y homologadas.

A través de la Gran Senda de Málaga podrás conocer y disfrutar de una gran parte de los espacios naturales de mayor interés de la provincia, mediante veredas y caminos por cuencas fluviales, zonas esteparias, áreas de montaña y el litoral.

Es, además, un motor de la economía provincial y local pues apuesta por el aprovechamiento sostenible de los recursos naturales mediante un turismo activo y respetuoso con el medio ambiente.

Y todo ello agrupado en un sendero de Gran Recorrido (GR-249) que podrás realizar a pie, a caballo o en bicicleta, en función de la etapa que elijas.

Cuerpo, mente y emociones en un escenario único



La Gran Senda de Málaga (GSM) es una ruta pionera en Andalucía por abarcar toda una provincia, integrándola en un único recorrido para estimular el interés por sus espacios naturales (al recorrer 4 parques naturales, 2 reservas naturales y 3 parques naturales), a la vez que promueve las visitas a los municipios malagueños. Además, es...

► Una infraestructura **DEPORTIVA** enlazada con otras actividades tales como: rafting, vías ferratas, piragüismo, descenso de BTT, escalada o descenso de cañones.

► Un viaje por las **CULTURAS** de la provincia de Málaga a través del conocimiento de su patrimonio histórico y sus tradiciones.

► Una forma de disfrutar y degustar los **productos gastronómicos** singulares que existen en nuestros municipios, muchos de ellos integrados bajo el distintivo de Sabor a Málaga.

► Un atractivo **TURÍSTICO**, con miles de puntos de interés gracias a un riquísimo patrimonio (museos, monumentos, espacios culturales, yacimientos, etc).

► Una oportunidad para el **EMPLEO**, con posibilidades para desarrollar actividades emprendedoras.


► Un **VIAJE PERSONAL HACIA "TU" INTERIOR**, desarrollando un trabajo personal a través de las etapas de cuerpo, mente y emociones.



- 739 KMS.
- 35 ETAPAS
- 3 VARIANTES
- 9 COMARCAS
- 56 MUNICIPIOS

TU GRAN SENDA

Libros descargables y vídeos desde AR Vision



Escanea con  vision



gransendademalaga.es Encuétranos / Find us



diputación de Málaga
 Museo Ambiente y Patrimonio del Territorio



FEDERACIÓN ANDALUZA DE MONTAÑISMO

Descarga AR Vision



MANTEL CON REALIDAD AUMENTADA

#DALEVIDA



RUTA DEL SOL
VUELTA CICLISTA A ANDALUCÍA
del 14 al 18 de FEBRERO de 2018

MIJAS

Mijas: Mar y sierra en un destino único

Situado en plena Costa del Sol Occidental, Mijas combina a la perfección su condición de pueblo serrano con un importante desarrollo turístico en su zona litoral. Precisamente, su privilegiada situación geográfica entre el mar y la sierra le hace poseedor de un sinfín de encantos, que lo sitúan entre los destinos turísticos más atractivos de la provincia.

Su amplio territorio se divide en tres núcleos urbanos, que ofrecen distintas caras de la localidad. De este modo, encontramos en Mijas un municipio de enraizadas tradiciones, que también ha abierto sus puertas a la innovación y la modernidad.

20

Pueblo monumental

En la ladera de la sierra homónima, se extiende el pueblo de Mijas. Su casco histórico (declarado Conjunto Histórico-Artístico en el año 1969) posee un trazado de origen árabe con calles enaladas, que son un imprevisto balcón con vistas al Mediterráneo. La plaza de toros, de forma ovalada; la Iglesia Parroquial de la Inmaculada Concepción o el santuario de la Virgen de Peña (siglo XVII), la patrona del pueblo, son algunos monumentos emblemáticos. También su antigua muralla árabe, por donde discurren balcones y jardines que regalan al viajero una espléndida panorámica de la Costa del Sol. Sobre el lomo de sus burro-taxis, podemos realizar un simpático viaje por el centro y los alrededores del pueblo. Tres interesantes museos añaden mayor atractivo a su oferta turística: el Carrmato de Mijas (colección de miniaturas), la Casa Museo de la Villa (museo histórico-etnográfico) y el Centro de Arte Contemporáneo (CAC Mijas) donde encontraremos la

segunda colección de cerámica de Picasso más importante del mundo.

Ocio y playa en la costa

El paisaje abrupto de la sierra da paso a la suavidad de la costa, donde se halla el núcleo de Las Lagunas. Esta zona se erige como el centro industrial y comercial del municipio. Allí, además podemos disfrutar de sus numerosos campos de golf así como de otras instalaciones deportivas y culturales como el Teatro Las Lagunas, el Parque Acuático Mijas y el Hipódromo Costa del Sol. En plena costa mijeña está la Cala, núcleo central de los 12 kilómetros de litoral del municipio. El Faro, Calaburras, El Chaparral, La Butibamba o La Cala son algunas de sus principales playas.

En esta zona del término municipal se encuentra la Senda Litoral. Vía peatonal y ciclista que se convierte en el eje vertebrador de la Costa del Sol a través de sus playas. A lo largo de su recorrido encontraremos enclaves singulares, torres vigías de interés cultural e histórico, dunas mediterráneas o arenales costeros que albergan especies de flora y fauna protegidas, bellos rincones para el avistamiento de las aves marinas e incluso de los cetáceos (que se encuentran mar adentro).

Término de gran tradición pesquera, alberga una de las más importantes torres vigías del municipio: la llamada Torreón, donde se encuentra el Centro de Interpretación de las Torres Vigías (dividida en 3 salas, La **Sala de las torres** donde se exponen las maquetas de las Torres vigías que hay en el litoral mijeño, la **Sala Torrijos** donde se rinde homenaje a la figura del General Torrijos que desembarcó en la playa del Charcón y la **Sala de la Pesca**, donde se exhiben maquetas de diferentes barcas de pesca y otros enseres tradicionales.

Datos sobre MIJAS



Habitantes / Population: 86.950



Fundación / Fondée: -



Lugares de Interés / Lieux d'intérêt:

- Burros taxi
- Ermita Virgen de la Peña
- Ermita del Calvario
- Parroquia Inmaculada Concepción
- Ermita de San Sebastián
- Ermita de Ntra. Sra. de los Remedios
- Plaza de Toros
- Molino de harina
- Jardines de La Muralla
- Torre Vigía de La Cala (Centro de interpretación Torres Vigías)
- Sendero Litoral
- Casa Museo de la Villa
- Museo de Miniaturas "Carrmato de Mijas"
- Centro de Arte Contemporáneo (CAC Mijas)
- Sierra de Mijas
- 12 kms de litoral / Playas adaptadas
- Auditorio Miguel González Berral
- Teatro Las Lagunas



Eventos / Événements:

- San Antón
- Carnavales
- Semana Santa
- Feria de Las Lagunas
- Feria de La Cala
- Feria de Mijas
- Sardinada de La Cala
- Vive Mijas de noche
- Procesión de la Virgen de la Peña
- World Padel Tour
- Noche de blues



Web / Web:

www.mijas.es
<http://turismo.mijas.es>

En los últimos años, esta zona ha vivido un importante desarrollo urbanístico. Así, junto a sus playas encontramos varias urbanizaciones y hoteles, donde los visitantes pueden disfrutar de actividades de ocio como golf, tenis y de los más diversos deportes náuticos.



SALUTACIÓN / SALUTATION

JUAN CARLOS MALDONADO
Alcalde de Mijas



RUTA DEL SOL
VUELTA CICLISTA A ANDALUCÍA
del 14 al 18 de FEBRERO de 2018

Mijas es un municipio comprometido con el deporte y alberga, además de numerosas actividades y posibilidades para el ejercicio físico, un clima y una situación geográfica de excepción para ello. Para nosotros es un honor que la Vuelta Ciclista a Andalucía, Ruta del Sol, haya escogido nuestra ciudad para comenzar la competición.

Los mijeños mostramos así al mundo todo lo que podemos ofrecer a nuestros visitantes desde la herramienta más sana que existe como es el deporte. El espectador, en su casa, puede disfrutar mientras anima a sus ciclistas favoritos del paisaje de nuestro Mijas como pueblo blanco andaluz, nuestra Mijas marinera en La Cala y nuestra Mijas

multicultural y cosmopolita de Las Lagunas. Tres núcleos urbanos que se ven reflejados en esta etapa y que, por supuesto, recibe con los brazos abiertos a todos aquellos que quieran acercarse a sentir esta Vuelta Ciclista Andalucía en persona.

Mijas es un municipio abierto donde conviven 125 nacionalidades diferentes y que desprende una idiosincrasia basada en la hospitalidad y la generosidad. El patrimonio más valioso de esta ciudad es su gente. Por ello, como estoy convecido de todo lo que podemos ofrecer como pueblo y como destino único enclavado en pleno corazón de la Costa del Sol, os invito a todos a disfrutar de esta Vuelta Ciclista Andalucía.

Un fuerte abrazo.

Mijas
AYUNTAMIENTO



ETAPA 1 / ÉTAPE 1

MIJAS - GRANADA

Miércoles 14 de febrero / Mercredi 14 février

197,6 km.

Control de salida / Control de départ:

En CALA DE MIJAS, calle Marbella Torre Cala de Mijas
36°30'12.8"N 4°40'43.5"W.

Concentración, firma y presentación de equipos /

Rassemblement de départ et signature:

De 10:00 a 11:00 horas.

Llamada / Appel: A las 11:05 horas.

Salida neutralizada / Départ fictif:

A las 11:10 horas desde C/ Marbella. C/ la Noria, Crta. de Marbella,
A-7053, Camino de Arrabal Sup, C/ Antonio Machado y C/ Albero.

Total kilómetros neutralizados / Total Kilomètres neutralisés:
10 Km.

Salida real / Départ réel: A las 11:30 horas desde Las Lagunas
de Mijas Camino del Albero.

Medias horarias / Moyenne horaire prévue: 36, 38, 40 km/h.

Oficina permanente y sala de prensa /

Permanence et Salle de Presse:

Delegación Territorial de Cultura, Turismo y Deporte
Paseo de la Bomba, 11. 18071 Granada 371687829,-3.5924148,
Horario de cierre 18:30 h.

Altimetría Altimètre	Itinerario y localidades Itinéraire et localités	Kilómetros de etapa Kilomètres de l'étape			Horario de paso Horaire de passage		
		Parcial Parciel	Total Total	Faltan Reste	36 km/h.	38 km/h.	40 km/h.
Provincia de Málaga							
30	LAGUNAS DE MIJAS, Avda. del Albero 36°32'44.9"N 4°38'19.3"W"	0,0	00	197,6	11:30	11:30	11:30
28	Rotonda recto calle San Dionisio	0,3	0,3	197,3	11:30	11:30	11:30
27	Giro izquierda por Calle Santa Gema	0,2	0,5	197,1	11:30	11:30	11:30
29	Rotonda, se sigue por la derecha Camino de Campanales	0,3	0,8	196,8	11:31	11:31	11:31
30	Rotonda recto por Camino de Campanales	0,2	1,0	196,6	11:31	11:31	11:31
30	Rotonda recto por Camino de Campanales	0,2	1,2	196,4	11:32	11:31	11:31
31	Rotonda, giro izquierda por A-389	0,6	1,8	195,8	11:33	11:32	11:32
31	Rotonda se continua recto A-389	0,1	1,9	195,7	11:33	11:33	11:32
56	Rotonda se continua recto A-389	1,2	3,1	194,5	11:35	11:34	11:34
113	Rotonda se continua recto A-389	1,2	4,3	193,3	11:37	11:36	11:36
180	Rotonda se continua recto A-389	0,7	5,0	192,6	11:38	11:37	11:37
200	Rotonda se continua recto A-389	0,6	5,6	192,0	11:39	11:38	11:38
200	Comienza Puerto	0,1	5,7	191,9	11:39	11:39	11:38
350	MIJAS PUEBLO, por A-387	1,3	7,0	190,6	11:41	11:41	11:40
358	Rotonda giro izquierda dirección Centro Ciudad	0,4	7,4	190,2	11:42	11:41	11:41
380	Rotonda giro izquierda por Avda. de Méjico	0,1	7,5	190,1	11:42	11:41	11:41
400	Se continua por la Derecha Avda. de Méjico Avda. de Málaga	0,5	8,0	189,6	11:43	11:42	11:42
409	Giro derecha por calle Carril	0,4	8,4	189,2	11:44	11:43	11:42
410	Se continua por la derecha Calle Campos	0,6	9,0	188,6	11:45	11:44	11:43
412	Se sigue recto por A-387	0,3	9,3	188,3	11:45	11:44	11:43
412	ALTO DEL MIJAS (P.M.2º Cat.)	0,1	9,4	188,2	11:45	11:44	11:44
296	Rotonda se sigue por derecha A-387	7,0	16,4	181,2	11:57	11:55	11:54
268	Alhaurín el Grande, rotonda giro derecha Avda. Blas Infante	2,2	18,6	179,0	12:01	11:59	11:57
278	Rotonda, se sigue recto Ctra. de Coin	0,7	19,3	178,3	12:02	12:00	11:58
275	Rotonda, se sigue recto Ctra. de Coin	0,3	19,6	178,0	12:02	12:00	11:59
270	Rotonda, giro izquierda por Avda. de la Libertad	0,4	20,0	177,6	12:03	12:01	12:00
226	Rotonda, giro derecha por Avda. Gerald Brenan A-404	0,4	20,4	177,2	12:04	12:02	12:00
237	Rotonda, se sigue recto Avda. Gerald Brenan A-404	0,8	21,2	176,4	12:05	12:03	12:01
259	Rotonda, se sigue recto A-404	5,1	26,3	171,3	12:13	12:11	12:09
174	Rotonda, giro derecha dirección Alhaurín de la Torre	3,7	30,0	167,6	12:20	12:17	12:15
174	ALHAURÍN DE LA TORRE , por Avda. Viña Grande	0,1	30,1	167,5	12:20	12:17	12:15
158	Rotonda, se sigue recto por Avda. Viña Grande	0,4	30,5	167,1	12:20	12:18	12:15

ETAPA 1 / ÉTAPE 1



Altimetría <i>Altimètre</i>	Itinerario y localidades <i>Itinéraire et localités</i>	Kilómetros de etapa <i>Kilomètres de l'étape</i>			Horario de paso <i>Horaire de passage</i>		
		Parcial <i>Parciel</i>	Total <i>Total</i>	Faltan <i>Reste</i>	36 km/h.	38 km/h.	40 km/h.
145	Rotonda, se sigue recto por Avda. Reyes Católicos	0,8	31,3	166,3	12:22	12:19	12:16
132	Rotonda, se sigue recto por Avda. Reyes Católicos	0,8	32,1	165,5	12:23	12:20	12:18
115	META VOLANTE, Avda. Cristóbal Colón	0,6	32,7	164,9	12:24	12:21	12:19
115	Rotonda, se sigue recto por Avda. Cristóbal Colón	0,2	32,9	164,7	12:24	12:21	12:19
112	Rotonda, se sigue recto por Avda. Cristóbal Colón	0,2	33,1	164,5	12:25	12:22	12:19
112	Rotonda, se sigue recto por Avda. Cristóbal Colón	0,2	33,3	164,3	12:25	12:22	12:19
110	Rotonda, giro izquierda por calle Pau Casals	0,7	34,0	163,6	12:26	12:23	12:21
93	Rotonda, se sigue recto por Calle Pau Casals	0,2	34,2	163,4	12:27	12:24	12:21
82	Rotonda, se sigue recto por Calle Pau Casals	0,2	34,4	163,2	12:27	12:24	12:21
62	Giro derecha por calle Angostura de la Capellania	0,2	34,6	163,0	12:27	12:24	12:21
50	Giro derecha dirección Málaga por A-404	0,4	35,0	162,6	12:28	12:25	12:22
50	Rotonda, se sigue recto A-404	0,1	35,1	162,5	12:28	12:25	12:22
40	Rotonda, se sigue recto A-404	0,9	36,0	161,6	12:30	12:26	12:24
28	Rotonda, se sigue recto A-404	0,6	36,6	161,0	12:31	12:27	12:24
20	Rotonda, giro izquierda por A 7 dirección Málaga	0,8	37,4	160,2	12:32	12:29	12:26
20	Incorporación A 7	0,1	37,5	160,1	12:32	12:29	12:26
50	Se continua A-7 dirección Almería hasta la salida 246B	4,5	42,0	155,6	12:40	12:36	12:33
221	Km 50 de Etapa	8,0	50,0	147,6	12:53	12:48	12:45
98	Giro derecha por Salida 246 B Cala del Moral	12,1	62,1	135,5	13:13	13:08	13:03
10	Giro derecha a la Cala del Moral salida 2	4,7	66,8	130,8	13:21	13:15	13:10
10	Cala del Moral, por N-340 Avda. de Málaga	0,2	67,0	130,6	13:21	13:15	13:10
10	Rotonda, se sigue recto, Precaución zona isletas	0,6	67,6	130,0	13:22	13:16	13:11
10	RINCON DE LA VICTORIA, por Avda. del Mediterráneo	1,4	69,0	128,6	13:25	13:18	13:13
10	META VOLANTE, Avda. del Mediterráneo	1,0	70,0	127,6	13:26	13:20	13:15
10	Rotonda, se sigue recto N-340	2,6	72,6	125,0	13:31	13:24	13:18
10	Rotonda Chilches, se sigue recto N-340	0,9	73,5	124,1	13:32	13:26	13:20
10	Rotonda, se sigue recto N-340 Precaución Isletas	1,5	75,0	122,6	13:35	13:28	13:22
10	Rotonda, se sigue recto N-340 dirección Torre del Mar	0,2	75,2	122,4	13:35	13:28	13:22
10	BENAJARAFE, Precaución isletas centrales	1,8	77,0	120,6	13:38	13:31	13:25
15	Rotonda, se sigue recto N-340 dirección Torre del Mar	1,1	78,1	119,5	13:40	13:33	13:27
15	Rotonda, se sigue recto N-340 dirección Torre del Mar	1,2	79,3	118,3	13:42	13:35	13:28
18	Rotonda, se sigue recto N-340 dirección Torre del Mar	2,0	81,3	116,3	13:45	13:38	13:31
15	TORRE DEL MAR, por N-340, Precaución isletas	4,7	86,0	111,6	13:53	13:45	13:39
18	Rotonda, se sigue recto N-340	0,4	86,4	111,2	13:54	13:46	13:39
18	Rotonda, se sigue recto N-340	0,2	86,6	111,0	13:54	13:46	13:39
18	Rotonda giro izquierda a Vélez Málaga	0,5	87,1	110,5	13:55	13:47	13:40
20	Giro derecha a Vélez por calle P.Cipriano Maldonado Isletas	0,1	87,2	110,4	13:55	13:47	13:40
20	COMIENZA ECOZONA / ZONA DE DESECHOS	0,8	88,0	109,6	13:56	13:48	13:42
20	Giro izquierda a Vélez por Carrera de las Angustias	0,1	88,1	109,5	13:56	13:49	13:42
30	Rotonda, giro izquierda a Casabermeja A-356	0,4	88,5	109,1	13:57	13:49	13:42
37	Rotonda, se sigue recto A-356 dirección Viñuela	1,1	89,6	108,0	13:59	13:51	13:44
37	FIN DE ECOZONA / ZONA DE DESECHOS	0,3	89,9	107,7	13:59	13:51	13:44
43	COMIENZA ZONA DE AVITUALLAMIENTO 6°45'29.8"N 4°06'14.5"W	0,1	90,0	107,6	14:00	13:52	13:45
43	Rotonda, se sigue recto A-356 dirección Viñuela	0,1	90,1	107,5	14:00	13:52	13:45
57	Rotonda, se sigue recto A-356 dirección Viñuela	2,4	92,5	105,1	14:04	13:56	13:48
56	TERMINA ZONA DE AVITUALLAMIENTO	0,5	93,0	104,6	14:05	13:56	13:49
56	COMIENZA ECOZONA / ZONA DE DESECHOS	0,1	93,1	104,5	14:05	13:57	13:49
56	FIN DE ECOZONA / ZONA DE DESECHOS	0,9	94,0	103,6	14:06	13:58	13:51
55	Se sigue recto dirección Viñuela A-356	0,0	94,0	103,6	14:06	13:58	13:51
57	Se sigue recto dirección Viñuela A-356 Precaución Isleta	1,9	95,9	101,7	14:09	14:01	13:53
257	Giro derecha dirección Alhama de Granada A-402	7,5	103,4	94,2	14:22	14:13	14:05
244	Se sigue recto a Alhama de Granada A-402	3,7	107,1	90,5	14:28	14:19	14:10
244	Comienza Puerto	0,1	107,2	90,4	14:28	14:19	14:10
916	PUERTO DE ZAFARAYA (P.M.1º Cat.)	11,0	118,2	79,4	14:47	14:36	14:27
916	Provincia de Granada	0,1	118,3	79,3	14:47	14:36	14:27
910	VENTAS DE ZAFARRAYA	0,1	118,4	79,2	14:47	14:36	14:27



ETAPA 1 / ÉTAPE 1

MIJAS - GRANADA

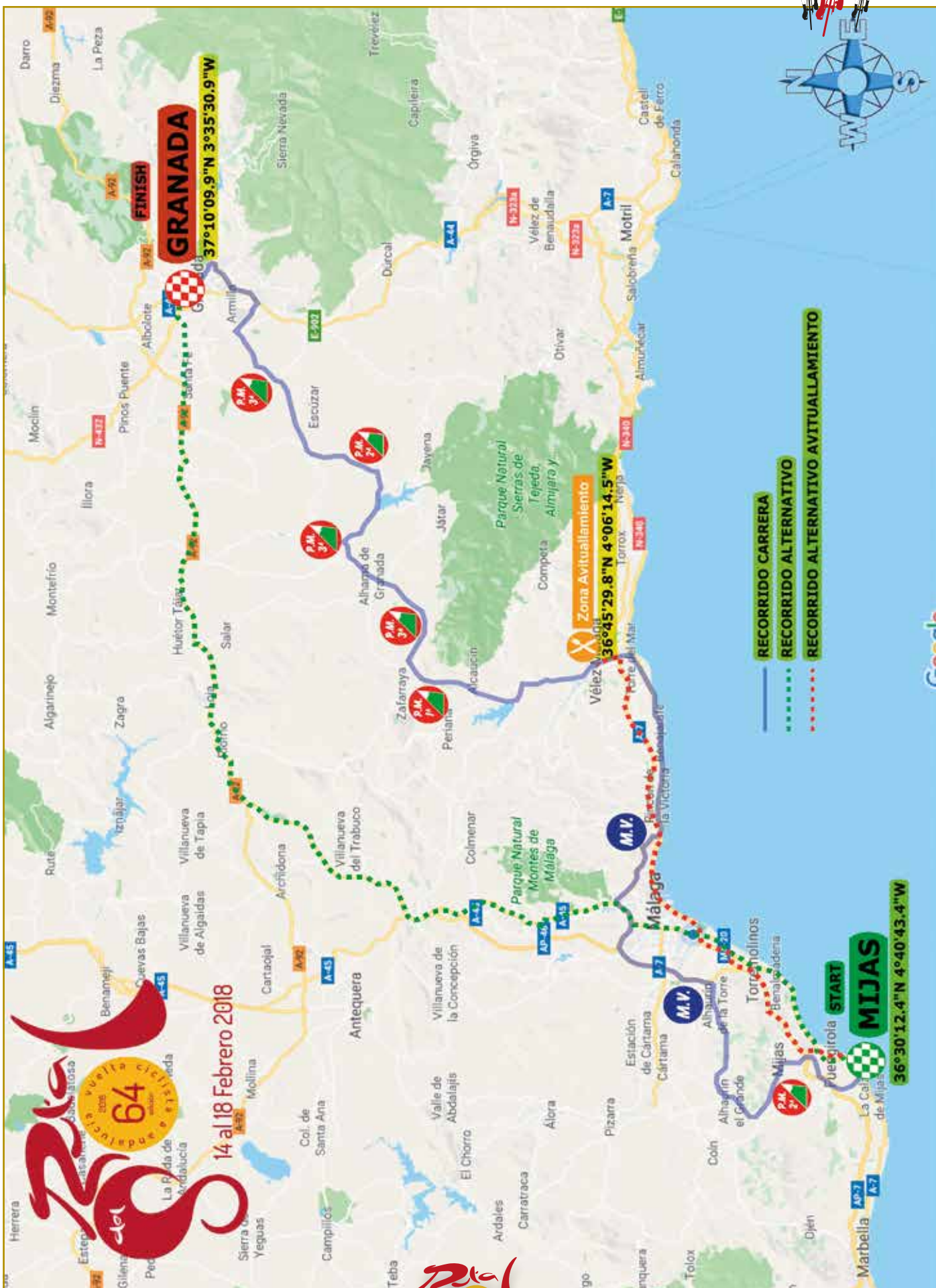
Miércoles 14 de febrero / Mercredi 14 février

197,6 km.

Altimetría Altimètre	Itinerario y localidades Itinéraire et localités	Kilómetros de etapa Kilomètres de l'étape			Horario de paso Horaire de passage		
		Parcial Parciel	Total Total	Faltan Reste	36 km/h.	38 km/h.	40 km/h.
905	Se sigue recto dirección Alhama de Granada A-402	0,1	118,5	79,1	14:47	14:37	14:27
914	PILAS DE ALGAIDA	1,5	120,0	77,6	14:50	14:39	14:30
988	Comienza Puerto	7,5	127,5	70,1	15:02	14:51	14:41
1129	ALTO DEL NAVAZO (P.M.3º Cat.)	3,2	130,7	66,9	15:07	14:56	14:46
927	ALHAMA DE GRANADA	6,6	137,3	60,3	15:18	15:06	14:55
883	Rotonda, giro derecha dirección centro	0,7	138,0	59,6	15:20	15:07	14:57
882	Rotonda, giro izquierda por Avda. de Granadas (isletas)	0,3	138,3	59,3	15:20	15:08	14:57
808	Comienza Puerto	1,5	139,8	57,8	15:23	15:10	14:59
1036	Giro derecha dirección Armilla A-338	1,6	141,4	56,2	15:25	15:13	15:02
1039	ALTO DE ALHAMA (P.M.3º Cat.)	3,6	145,0	52,6	15:31	15:18	15:07
871	Se sigue recto dirección Armilla A-338	5,5	150,5	47,1	15:40	15:27	15:15
835	Precaución estrechamiento, paso de Presa	0,9	151,4	46,2	15:42	15:29	15:17
828	Comienza Puerto	0,4	151,8	45,8	15:43	15:29	15:17
1048	Se sigue recto dirección Armilla A-338	3,9	155,7	41,9	15:49	15:35	15:23
1131	ALTO DEL LUCERO (P.M.2º Cat.)	1,4	157,1	40,5	15:51	15:38	15:25
1051	AGRÓN, por calle nueva (estrechamiento de calzada)	3,0	160,1	37,5	15:56	15:42	15:30
866	VENTAS DE HUELMA	5,0	165,1	32,5	16:05	15:50	15:37
791	Se sigue recto, precaución isletas	4,4	169,5	28,1	16:12	15:57	15:44
791	Rotonda, giro derecha por Avda. la Sierrasela	0,1	169,6	28,0	16:12	15:57	15:44
786	Rotonda, se sigue recto	1,3	170,9	26,7	16:14	15:59	15:46
782	Estrechamiento, se sigue recto	1,0	171,9	25,7	16:16	16:01	15:47
730	Rotonda, se sigue recto dirección la Malaha	2,2	174,1	23,5	16:20	16:04	15:51
703	LA MALAHA, por calle Real	0,4	174,5	23,1	16:20	16:05	15:51
703	Comienza Puerto	0,6	175,1	22,5	16:21	16:06	15:52
826	ALTO DE LA MALAHA (P.M.3º Cat.)	2,8	177,9	19,7	16:26	16:10	15:56
714	LAS GABIAS, por calle real de Málaga	3,7	181,6	16,0	16:32	16:16	16:02
715	COMIENZA ECOZONA / ZONA DE DESECHOS	0,1	181,7	15,9	16:32	16:16	16:02
689	Se sigue recto dirección Armilla calle Real, Progreso	0,9	182,6	15,0	16:34	16:18	16:03
689	FIN DE ECOZONA / ZONA DE DESECHOS	0,1	182,7	14,9	16:34	16:18	16:04
668	Rotonda, se sigue recto dirección Armilla	1,0	183,7	13,9	16:36	16:20	16:05
672	ARMILLA, por Ctra. de Alhama	1,3	185,0	12,6	16:38	16:22	16:07
610	Giro derecha por Avda. de Santa Lucia	0,9	185,9	11,7	16:39	16:23	16:08
675	Giro derecha por calle Ourense	0,4	186,3	11,3	16:40	16:24	16:09
677	Giro derecha por N-323 A	0,4	186,7	10,9	16:41	16:24	16:10
680	Giro izquierda por Avda. de Diputación	0,2	186,9	10,7	16:41	16:25	16:10
688	Rotonda, giro derecha por Camino Moscoso	0,5	187,4	10,2	16:42	16:25	16:11
688	OGÍJARES, por Camino del Moscoso	0,1	187,5	10,1	16:42	16:26	16:11
698	Rotonda, sigue recto dirección Granada A-44	1,4	188,9	8,7	16:44	16:28	16:13
698	Rotonda giro izquierda a Granada A-44	0,2	189,1	8,5	16:45	16:28	16:13
696	Incorporación a la Autovía A-44	0,2	189,3	8,3	16:45	16:28	16:13
676	Se sigue por la derecha a Ronda sur salida 132	1,6	190,9	6,7	16:48	16:31	16:16
676	Se sigue recto Ronda Sur Sierra Nevada	0,8	191,7	5,9	16:49	16:32	16:17
705	Túnel iluminado	2,6	194,3	3,3	16:53	16:36	16:21
690	Rotonda, giro izquierda por Ctra. de la Sierra	1,2	195,5	2,1	16:55	16:38	16:23
687	GRANADA , Ctra.de la Sierra	0,5	196,0	1,6	16:56	16:39	16:24
675	Rotonda se sigue recto Paseo de la Bomba	1,2	197,2	0,4	16:58	16:41	16:25
671	META . Está situada en el Paseo de la Bomba después de una recta de 300 metros y 8 metros de ancho de calzada N37°10'10.4" W3°35'44.9"	0,4	197,6	0,0	16:59	16:42	16:26

GASOLINERAS EN KILÓMETROS DE ETAPA EN:
16,2 - 70,5 - 90,4 - 97,6 - 98,6 - 109,3 - 121,7 - 172,8

PLANO GENERAL ETAPA 1 / PLAN GÉNÉRAL ÉTAPE 1



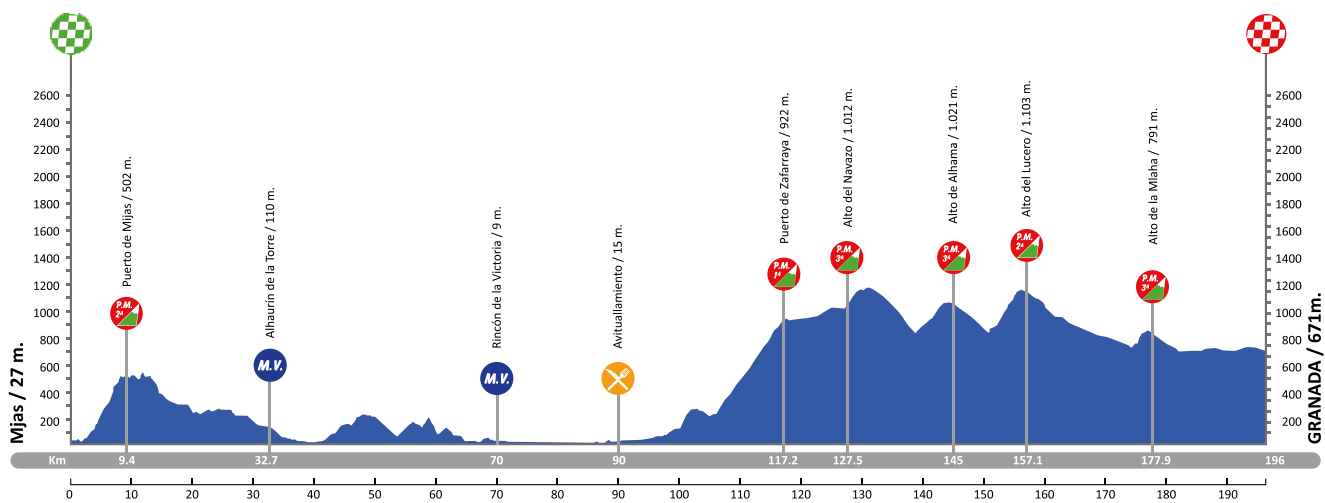


ALTIMETRÍA ETAPA 1 / PROFIL DE L'ÉTAPE 1

MIJAS - GRANADA

Miércoles 14 de febrero / Mercredi 14 février

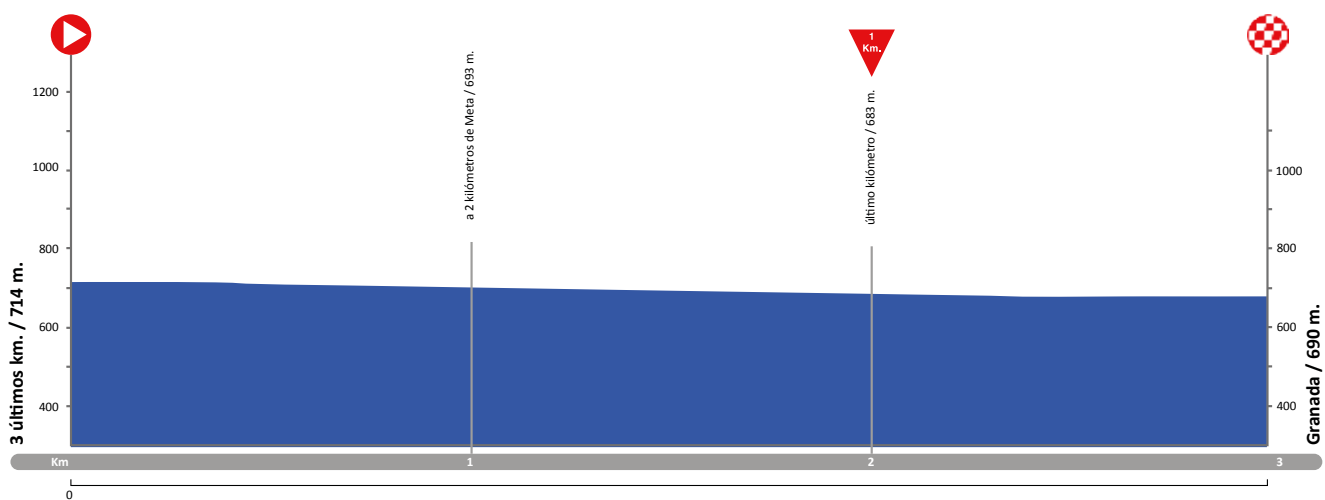
197,6 km.



3 ÚLTIMOS KILÓMETROS - RUTÓMETRO / 3 DERNIERS KILOMÈTRES - ITINÉRAIRE

3.0	En recta con ligero descenso / <i>Ligne droite en légère descente</i>	709
2.8	Paso bajo túnel iluminado túnel en recta sin desnivel / <i>Tunnel éclairé en ligne droite sans dénivellation</i>	699
2.0	Rotonda giro izquierda de 90° sin desnivel / <i>Rotonde virage à gauche de 90° sans dénivellation</i>	679
1.0	En recta con ligero descenso / <i>Ligne droite en légère descente</i>	677
0.4	Rotonda, recta sin desnivel / <i>Rotonde, Ligne droite sans dénivellation</i>	676
0.3	Recto sin desnivel / <i>Ligne droite sans dénivellation</i>	671
META	Después de una recta de 300 m. sin desnivel y un ancho de calzada de 5 m / <i>ARRIVÉE. Après 300m de ligne droite sans dénivellation et une chaussée d'une largeur de 5m</i>	671

3 ÚLTIMOS KILÓMETROS - ALTIMETRÍA / 3 DERNIERS KILOMÈTRES - PROFIL



26

PLANO DETALLE SALIDA ETAPA 1 / ACCÈS AU DÉPART ÉTAPE 1



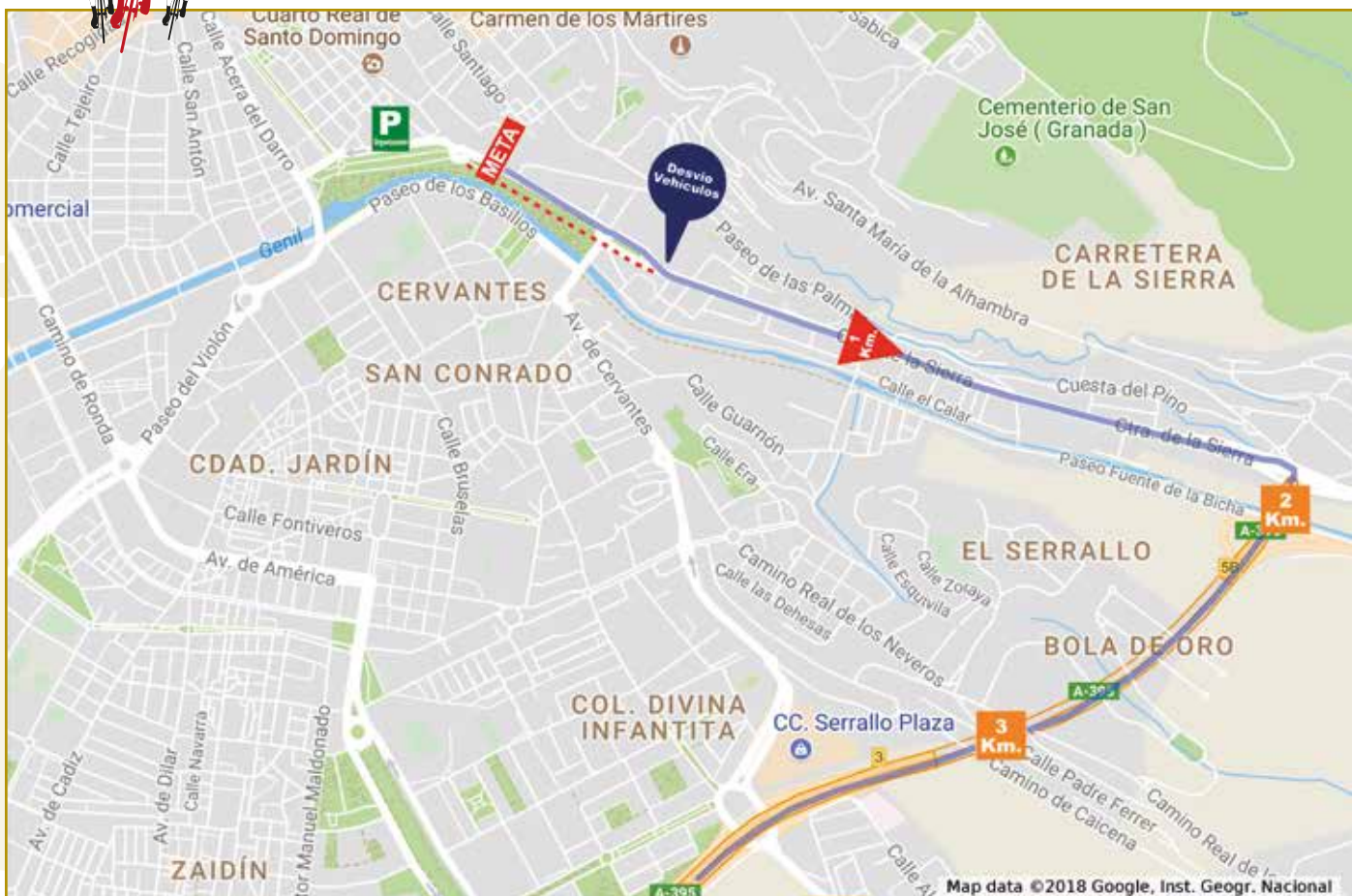
Map data ©2018 Google, Inst. Geogr. Nacional



Map data ©2018 Google, Inst. Geogr. Nacional



PLANO DETALLE META ETAPA 1 / PLAN D'ARRIVÉE ÉTAPE 1





Lanjarón
200 AÑOS DE AGUA DE SIERRA NEVADA

NUESTROS PRIMEROS

200 AÑOS
DE PUREZA DE
SIERRA NEVADA



Lanjarón
200 AÑOS DE AGUA DE SIERRA NEVADA



RUTA DEL SOL
VUELTA CICLISTA A ANDALUCÍA
del 14 al 18 de FEBRERO de 2018

LOCALIDAD / VILLE

GRANADA

La marca de esta ciudad histórica es la cultura, la innovación, el arte y el conocimiento. Es la ciudad joven, despierta, bulliciosa, con una Universidad de prestigio que atrae alumnos de todo el mundo.

Es también la belleza que deslumbra, la potencia monumental, la armonía de los barrios históricos, con dos sitios declarados patrimonio de la humanidad: el monumento más visitado de España, la Alhambra; el barrio emblemático y morisco del Albaicín.

Granada es su pasado vivo, es arte e historia atrapada en las piedras; de la Granada nazarí a la ciudad conventual, del renacimiento al barroco o al desarrollo urbano reciente.

30

Esta tierra es cuna de pensadores y artistas universales, capital de la poesía, ciudad de festivales, una tierra que alberga un imponente legado patrimonial, humano y monumental.

Granada atrapa al viajero por sus fiestas y tradiciones, su excelente gastronomía, el embrujo flamenco atrapado en las cuevas y tablaos; la alegría que se respira en la calle, la grandeza y acogida de su gente...

Granada es cultura, turismo, fiesta, gastronomía, talento, innovación, monumentalidad, una tierra singular y única llena de valores universales.

Datos sobre GRANADA



Habitantes / Population: 234.758



Fundación / Fondée:

- Zawi ben Ziri fue el fundador de la dinastía que erigió a Granada en reino independiente en 1013, los ziríes, que reinaron hasta 1238..
- Muhammad Ibn Yusuf Ibn Nasr, también llamado como Ibn al-Ahmar, fundó una nueva dinastía, la nazarí, tras conquistar una vez más Granada, dinastía responsable de la construcción de la Alhambra, que reinó hasta el 2 de Enero de 1492.
- En 1492 las tropas cristianas de Los Reyes Católicos entraron en la ciudad culminando la Reconquista, con la rendición de Boabdil, último de los reyes nazaries.



Lugares de Interés / Lieux d'intérêt:

- Complejo monumental Alhambra y Generalife
- Barrios Históricos del Albaicín, Realejo y Centro
- Catedral y Capilla Real
- Madraza
- Monasterios de san Jerónimo, Santa Isabel la Real y la Cartuja
- Abadía del sacromonte
- Baños árabes El Bañuelo
- Casa de Zafra
- Casa de los Tiros
- Casa de Pisa
- Casa del Chapiz
- Palacio de los Córdoba
- Museos de Bellas Artes, Arqueológico, de los Olvidados, CajaGranada



Eventos / Événements:

- Semana Santa granadina, Fiesta de Interés Turístico Internacional (marzo)
- Festividad del Corpus Christie, feria de Granada (junio)
- San Cecilio, patrón de Granada (romería, el 1 de febrero)
- Día de la Toma de Granada (2 de enero)
- Festividad de las Angustias, Patrona de Granada (Ofrenda floral, cultos y procesión. En septiembre)



Web / Web:

www.granada.org
www.granadatur.com





SALUTACIÓN / SALUTATION

FRANCISCO CUENCA RODRÍGUEZ
Alcalde de Granada



La ciudad de Granada mantiene su apuesta por la Vuelta Ciclista a Andalucía. Por segunda edición consecutiva y después de 14 años de ausencia, Granada liga su nombre al de la Ruta del Sol, que desde 2017 luce la distinción de 'categoría especial' concedida por la Unión Ciclista Internacional (UCI). La tradición histórica de esta ciudad con el deporte de la bicicleta exige estar a la altura de una prueba histórica como ésta.

Nuestro objetivo tiene varios fines. Por una parte, pretendemos promocionar el nombre de Granada a través de un vehículo publicitario de primer nivel como es el ciclismo. Además, la llegada a Granada de algunos de los mejores ciclistas servirá para promocionar aún más este deporte entre nuestros vecinos y vecinas. Cabe re-

cordar que nuestra tierra ha sido siempre semillero de destacados ciclistas. Además, cientos de granadinos y granadinas salen a diario para practicar su deporte favorito. Por tanto, toda labor de promoción nos ayudará a mantener viva la afición al ciclismo.

Granada será el final de la primera etapa que el día 14 de febrero saldrá de Mijas para concluir en la capital granadina. Estamos seguros que los ciclistas ofrecerán un gran espectáculo deportivo y que los granadinos y las granadinas arroparán con su presencia la llegada a nuestra ciudad.

Sólo me queda desear una feliz estancia en Granada a toda la caravana ciclista y a los visitantes deportivos que se desplazan con la Vuelta Andalucía. A todos ellos les invitamos a volver para descubrir Granada.



AYUNTAMIENTO DE GRANADA

GEGSA

GRANADA EVENTOS GLOBALES • EMPRESA PÚBLICA MUNICIPAL

 **emasagra**

31



TRANSRODSAN S.L.U.



Transrodsan, una empresa familiar dedicada al transporte de líquidos alimentarios por toda Europa. Exportando productos de nuestra tierra en cisternas isotérmicas que cumplen todos los estándares de seguridad, temperaturas e higiene.

“Nuestro buen hacer, la satisfacción de nuestros clientes”

José Manuel Rodríguez Sánchez, Gerente

Transrodsan S.L.U. B 19.504.109 C/ Pintor Picasso, 4, 18320 Santa Fé (Granada)
Tlf: 958 964 081 Fax: 958 911 826 Email: transrodsan@hotmail.es Web: www.transrodsan.es

Granada Hoy

www.granadahoy.com

La Alhambra amplía su oferta de visitas con rutas por el Albaicín • 9

Granada se moviliza para que la Alpujarra y el Cascamorras sean Patrimonio Mundial • 15



Miguel Ríos, de los escenarios al activismo para defender la Vega • 58

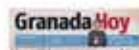
DP INEJAZA HISTÓRICA EN LOS CASHESES

Los roiblanos mantienen el tipo

más y mejor información



GRUPO JOLY



LA **DIPUTACIÓN** DA VIDA A LOS MUNICIPIOS



IGUALA

UNE

TRANSFORMA

EQUILIBRA

MEJORA

HACE GRANDE LO PEQUEÑO



Conoce tu Diputación en www.dipgra.es y en





SALUTACIÓN / SALUTATION

JOSÉ ENTRENA ÁVILA
Presidente de la Diputación de Granada

Las carreteras de la provincia de Granada vuelven a ser protagonistas de la Vuelta Ciclista Andalucía 2018. En este caso, será la primera etapa, que sale desde Mijas, y que llegará el 14 de febrero a Granada, ciudad a la que regresó el pasado año después de mucho tiempo y que se convertirá en un escenario inigualable. Una etapa de media montaña que, con total seguridad, será del gusto de los aficionados al ciclismo, y una etapa clave, por lo tanto, en el desarrollo de una prueba que reúne a los mejores ciclistas del mundo. Además,

la segunda etapa saldrá de Otura antes de dirigirse a la provincia de Jaén.

Durante esta ruta, el pelotón, y los medios nacionales e internacionales que lo acompañan, pasarán por varios municipios granadinos y varias comarcas. Eso nos permitirá mostrar al mundo paisajes únicos, riqueza natural y la variedad de nuestros municipios. Los ciclistas, la caravana que va con ellos, y los espectadores desde sus casas, conocerán el rico patrimonio natural granadino, la afición al deporte y la hospitalidad de sus gentes.



RUTA DEL SOL
VUELTA CICLISTA A ANDALUCÍA
del 14 al 18 de FEBRERO de 2018

 **Diputación
de Granada**

Por lo tanto, para esta provincia supone, nuevamente, un orgullo acoger la celebración de un evento deportivo como la "Ruta del Sol" en Granada, que permitirá proyectar al exterior nuestra imagen en las mejores condiciones y enriquecer, aún más, nuestra oferta turística.



RUTA DEL SOL
VUELTA CICLISTA A ANDALUCÍA
del 14 al 18 de FEBRERO de 2018

CIUDAD

OTURA

Otura es un lugar privilegiado porque ofrece un punto de vista único dentro del marco incomparable que es la provincia de Granada. Desde su promontorio se siente el cobijo de la imponente Sierra Nevada y se otea el sugerente horizonte de la ciudad más bella de España. Todo, al mismo tiempo que se averigua un paisaje de pueblo típicamente andaluz, en el que el peso de la historia cohabita a la perfección con el bienestar de las modernas urbanizaciones y de municipio activo con una pujante oferta deportiva y cultural.

Otura es, por tanto, un oasis de tranquilidad y encanto visual que despeja las dudas de cualquier visitante por su enclave envidiable, dominando las llanuras de la fértil Vega granadina y sirviendo de puerta de acceso a una comarca especial como el Valle de Lecrín. No es de extrañar que el rey Boabdil suspirara y hasta derramara más de una lágrima desde lo que hoy es Otura cuando salió desterrado en 1492 hacia las Alpujarras.

Pero Otura es muchísimo más que una panorámica. Es un sitio con vida, con tradiciones que año a año van a más como la Fiesta del Mosto y la Fiesta de las Castañas atrayendo a público de diferentes lugares y edades, sin olvidar sus entrañables costumbres locales como los clásicos hornazos (bollos de aceite con un huevo cocido dentro) que se degustan en San Marcos o la bendición de panes y roscas en San Blas. Y es que no se puede entender este pueblo sin su apego a la gastronomía, la tradicional y la más vanguardista.

Es obligatorio también detenerse en su rico patrimonio, en el que destaca la Iglesia Virgen de la Paz, un templo de estilo mudéjar construido en el siglo XVI levantado sobre un porche que deja una estampa muy singular en el conjunto de la Plaza de España junto al Ayuntamiento. A este monumento hay que sumar otros de interés como el Acueducto árabe y un capitel almohade del siglo XIII, que dan idea de la importancia que ha tenido y, seguro, seguirá teniendo Otura.

Datos sobre OTURA



Habitantes / Population: 6.835



Fundación / Fondée: 1.705



Lugares de Interés / Lieux d'intérêt:

- Iglesia Virgen de la Paz
- Via Crucis
- Acueducto el Arco
- Monumento conmemorativo al caballero 24
- Capitel Almohade
- Puerto del Suspiro del Moro
- Casa del Marqués de Dilar



Eventos / Événements:

- Fiesta del Mosto (6 de enero)
- Día de San Blas (3 de febrero)
- Carnaval (febrero)
- Premios 28 de febrero
- Día de San Marcos / Hornazos (25 de abril)
- Cruces (3 de mayo)
- Día de la Ascensión del Señor (Mayo)
- Fiestas patronales de la Virgen de la Aurora (8 de septiembre)
- Fiesta de las Castañas (31 de octubre)



Web / Web:
www.ayuntamientodeotura.es

36





NAZARIO MONTES PARDO
Alcalde de Otura



RUTA DEL SOL
VUELTA CICLISTA A ANDALUCÍA
del 14 al 18 de FEBRERO de 2018

Como alcalde de Otura es todo un honor dar la bienvenida a la 64 edición de la Vuelta Ciclista a Andalucía. Es un orgullo que nuestro municipio acoja la salida de la segunda etapa de la prestigiosa Ruta del Sol, aunque por encima de nuestra satisfacción está la responsabilidad con la que asumimos formar parte de la gran prueba que tiene el calendario de las dos ruedas a principios de año.

Digo que es una responsabilidad porque el nombre de Otura es sinónimo de ciclismo y deporte en mayúsculas. Es por lo que desde el Ayuntamiento vamos a poner todo nuestro esfuerzo en valor para que todos

los profesionales y espectadores que viajan con la Vuelta a Andalucía se sientan como en casa.

Estamos convencidos de que la familia ciclista va a comprobar de primera mano la importancia que tiene este deporte en nuestra localidad como cuna de buenos rodadores, aficionados de primera y, lo que es más importante, una de las principales canteras andaluzas a la que estamos dando soporte para que puedan entrenar en las mejores condiciones. Quién sabe si más de un joven que rueda hoy por Otura será en el futuro uno más de un pelotón internacional como el que veremos el próximo 15 de febrero saliendo de nuestras calles.



Creemos en la fuerza del deporte por los valores que proyecta de la élite a la base. De esta manera, seguiremos afianzando nuestro trabajo diario por la práctica deportiva desde los jóvenes hasta los mayores y apostando por traer grandes pruebas y eventos que nos confirman como uno de los municipios de referencia en el deporte granadino.



ETAPA 2 / ÉTAPE 2

OTURA - LA GUARDIA DE JAÉN (ALTO ALLANADAS)

Jueves 15 de febrero / Jeudi 15 février

140,0 km.

Control de salida / Control de départ:

En OTURA, Ctra. GR-3301

18630 Otura (Granada) 37°05'23.8"N 3°37'50.2"W

Concentración, firma y presentación de equipos /

Rassemblement de départ et signature:

De 12:00 a 12:45 horas

Llamada / Appel: A las 12:50 horas

Salida neutralizada / Départ fictif:

A las 12:55 horas desde Ctra. GR-3301 Avda Vizconde de Rias,

Avda Suspiro del Moro y A-385

Total kilómetros neutralizados / Total Kilomètres neutralisés:

2 Km

Salida real / Départ réel: A las 13:00 horas desde Kilómetro 0,

A-385

Medias horarias / Moyenne horaire prévue: 36, 38, 40 km/h.

Oficina permanente y sala de prensa /

Permanence et Salle de Presse:

Casa de la Hermita San Sebastián, Alto de las Allanadas

37°44'23.7"N 3°43'14.2"W

Horario de apertura 12:00 h. - Horario de cierre 18:30 h.

Altimetría Altimètre	Itinerario y localidades Itinéraire et localités	Kilómetros de etapa Kilomètres de l'étape			Horario de paso Horaire de passage		
		Parcial Parciel	Total Total	Faltan Reste	36 km/h.	38 km/h.	40 km/h.
Kilómetro 0, A-385							
773	OTURA, dirección La Malaha Kilómetro 0, A-385 37°05'02.1"N 3°38'57.4"W	0,0	0,0	140,0	13:00	13:00	13:00
772	Se sigue recto A-385	4,0	4,0	136,0	13:06	13:06	13:06
730	Se sigue recto A-385	3,7	7,7	132,3	13:12	13:12	13:11
740	Rotonda, se sigue recto A-385 Santa Fe	8,8	8,8	131,2	13:14	13:13	13:13
615	Se sigue recto A-385 Santa Fe	16,3	16,3	123,7	13:27	13:25	13:24
570	Rotonda, se sigue recto A-385 Santa Fe	19,5	19,5	120,5	13:32	13:30	13:29
568	Rotonda, giro derecha a Santa Fe	0,6	20,1	119,9	13:33	13:31	13:30
568	SANTA FE, por Avda. de América	0,1	20,2	119,8	13:33	13:31	13:30
586	Giro izquierda por calle Briviesca	0,7	20,9	119,1	13:34	13:33	13:31
569	Rotonda, giro izquierda por Camino del Jau	0,5	21,4	118,6	13:35	13:33	13:32
569	Rotonda, se sigue recto Camino del Jau	0,1	21,5	118,5	13:35	13:33	13:32
568	Rotonda, giro derecha por Camino Barroso, calle Valdivia	0,1	21,6	118,4	13:36	13:34	13:32
563	Giro izquierda por GR-3417	0,4	22,0	118,0	13:36	13:34	13:33
564	Rotonda, giro izquierda dirección Cordoba N-432	3,7	25,7	114,3	13:42	13:40	13:38
579	Se sigue recto N-432	1,0	26,7	113,3	13:44	13:42	13:40
560	PINOS PUENTE, por N-432	2,3	29,0	111,0	13:48	13:45	13:43
579	Rotonda, giro izquierda por N-432 Cordoba	2,2	31,2	108,8	13:52	13:49	13:46
566	Rotonda, se sigue recto por N-432	1,5	32,7	107,3	13:54	13:51	13:49
569	Rotonda, se sigue recto por N-432	0,8	33,5	106,5	13:55	13:52	13:50
569	Comienza Puerto	0,2	33,7	106,3	13:56	13:53	13:50
822	ALTO DE PUERTO LOPE (P.M.2º Cat.)	5,9	39,6	100,4	14:06	14:02	13:59
841	Se sigue recto N-432	2,8	42,4	97,6	14:10	14:06	14:03
868	PUERTO LOPE, por N-432	3,3	45,7	94,3	14:16	14:12	14:08
798	Km 50 de Etapa	4,3	50,0	90,0	14:23	14:18	14:15
903	Se sigue recto N-432	2,9	52,9	87,1	14:28	14:23	14:19
903	Provincia de Jaén	0,4	53,3	86,7	14:28	14:24	14:19
811	Se sigue recto N-432	4,4	57,7	82,3	14:36	14:31	14:26
861	Rotonda, se sigue recto N432	4,5	62,2	77,8	14:43	14:38	14:33
890	Giro derecha a Alcalá la Real	1,6	63,8	76,2	14:46	14:40	14:35
890	Rotonda, giro izquierda a Alcalá la Real Ctra. de Granada	0,2	64,0	76,0	14:46	14:41	14:36
893	Rotonda, se sigue recto por ctra. de Granada	0,2	64,2	75,8	14:47	14:41	14:36

ETAPA 2 / ÉTAPE 2



Altimetría <i>Altimètre</i>	Itinerario y localidades <i>Itinéraire et localités</i>	Kilómetros de etapa <i>Kilomètres de l'étape</i>			Horario de paso <i>Horaire de passage</i>		
		Parcial <i>Parciel</i>	Total <i>Total</i>	Faltan <i>Reste</i>	36 km/h.	38 km/h.	40 km/h.
868	ALCALA LA REAL, por Avda. de Andalucía	0,1	64,3	75,7	14:47	14:41	14:36
878	Rotonda, se sigue Avda. de Andalucía	0,8	65,1	74,9	14:48	14:42	14:37
870	META VOLANTE, Avda. de Andalucía	0,2	65,3	74,7	14:48	14:43	14:37
860	Giro derecha por calle Miguel Hernández	0,2	65,5	74,5	14:49	14:43	14:38
860	Giro izquierda por Calle Álamos	0,1	65,6	74,4	14:49	14:43	14:38
890	se sigue por la derecha Carrera de las Mercedes	0,2	65,8	74,2	14:49	14:43	14:38
854	Se sigue por la derecha N423a	1,9	67,7	72,3	14:52	14:46	14:41
854	Comienza Puerto	0,2	67,9	72,1	14:53	14:47	14:41
923	ALTO DEL CASTILLO (P.M.3ª Cat.)	6,5	74,4	65,6	15:04	14:57	14:51
854	Giro derecha a Castillo de Locubín A-6050	0,8	75,2	64,8	15:05	14:58	14:52
764	CASTILLO DE LOCUBÍN, por A-6050 Ctra. de Granada	1,8	77,0	63,0	15:08	15:01	14:55
722	Se sigue por la izquierda A-6050	0,8	77,8	62,2	15:09	15:02	14:56
710	META VOLANTE, A-6050	0,2	78,0	62,0	15:10	15:03	14:57
665	Se sigue recto A-6050	0,6	78,6	61,4	15:11	15:04	14:57
642	Comienza Puerto	0,6	79,2	60,8	15:12	15:05	14:58
1092	PUERTO DE LOCUBIN (P.M.2ª Cat.)	8,3	87,5	52,5	15:25	15:18	15:11
1040	Se sigue recto A-6050	0,5	88,0	52,0	15:26	15:18	15:12
902	VALDEPEÑAS DE JAEN, por A-6050	6,1	94,1	45,9	15:36	15:28	15:21
919	Giro izquierda por calle Obispo	0,6	94,7	45,3	15:37	15:29	15:22
929	Giro derecha por calle Parras	0,1	94,8	45,2	15:38	15:29	15:22
931	Giro izquierda calle Cristo	0,1	94,9	45,1	15:38	15:29	15:22
930	Giro derecha Avda. de Jaén	0,1	95,0	45,0	15:38	15:30	15:22
900	Comienza Puerto	0,4	95,4	44,6	15:39	15:30	15:23
1175	PUERTO DE VALDEPEÑAS (P.M.3ª Cat.)	5,0	100,4	39,6	15:47	15:38	15:30
1180	Se sigue recto a Jaén A-6050	3,4	103,8	36,2	15:53	15:43	15:35
655	LOS VILLARES por Ctra. Valdepeñas	9,7	113,5	26,5	16:09	15:59	15:50
615	Rotonda, se sigue por la derecha a Jaén A-6050	0,8	114,3	25,7	16:10	16:00	15:51
585	Rotonda, se sigue recto a Jaén A-6050	1,0	115,3	24,7	16:12	16:02	15:52
589	COMIENZA ECOZONA / ZONA DE DESECHOS	4,7	120,0	20,0	16:20	16:09	16:00
591	FIN DE ECOZONA / ZONA DE DESECHOS	2,0	122,0	18,0	16:23	16:12	16:03
593	JAEN, por A-6050	1,0	123,0	17,0	16:25	16:14	16:04
593	Rotonda, se sigue a la derecha Camino Fuente de la Peña	0,2	123,2	16,8	16:25	16:14	16:04
557	Rotonda. Se sigue recto por la Ronda Sur	0,9	124,1	15,9	16:26	16:15	16:06
497	Rotonda. Se sigue recto por la Ronda Sur	1,0	125,1	14,9	16:28	16:17	16:07
486	Giro derecha a la Guardia de Jaén JA-3200	0,2	125,3	14,7	16:28	16:17	16:07
402	Se sigue recto dirección La Guardia por JA-3200	2,7	128,0	12,0	16:33	16:22	16:12
602	Rotonda. Se sigue recto a La Guardia JA-3200	4,1	132,1	7,9	16:40	16:28	16:18
600	LA GUARDIA DE JAÉN, por calle Torrejón	1,2	133,3	6,7	16:42	16:30	16:19
593	Se sigue por la izquierda Calle Fuente, Mesón	0,3	133,6	6,4	16:42	16:30	16:20
588	Se sigue por la izquierda Ctra. JA-3202	0,2	133,8	6,2	16:43	16:31	16:20
541	Giro derecha por Avda. Justo Montañés	0,9	134,7	5,3	16:44	16:32	16:22
541	Comienza Puerto	0,1	134,8	5,2	16:44	16:32	16:22
596	Rotonda, giro derecha/izquierda Paseo de Andalucía	0,6	135,4	4,6	16:45	16:33	16:23
628	Giro izquierda dirección Allánadas por JV-2226	0,4	135,8	4,2	16:46	16:34	16:23
617	Giro derecha por Crta. Allánada del Santo	1,2	137,0	3,0	16:48	16:36	16:25
1003	"META ALTO DE LAS ALLANADAS (P.M.1ª Cat.) . Situada en el Alto de las Allánadas después de una recta de 100 metros y con un ancho de calzada de 4 metros 37°44'23,7" N 3°43'14,2" W"	3,0	140,0	0,0	16:53	16:41	16:30

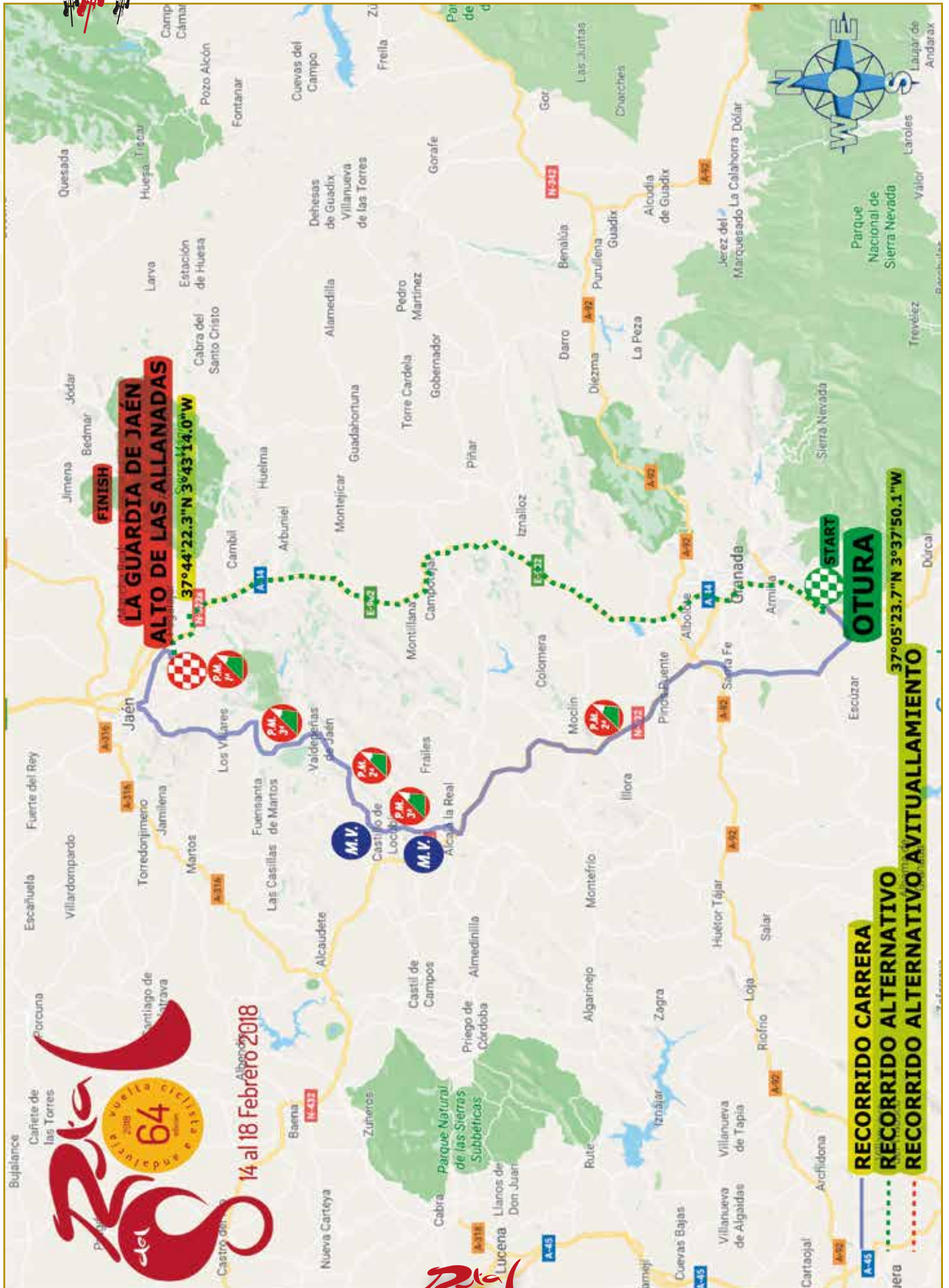
39

GASOLINERAS EN KILÓMETROS DE ETAPA EN:
21,4 - 32,9 - 32,6 - 40,0 - 45,7 - 57,5 - 59,5 - 78,0 - 98,4 - 116,2





PLANO GENERAL ETAPA 2 / PLAN GÉNÉRAL ÉTAPE 2



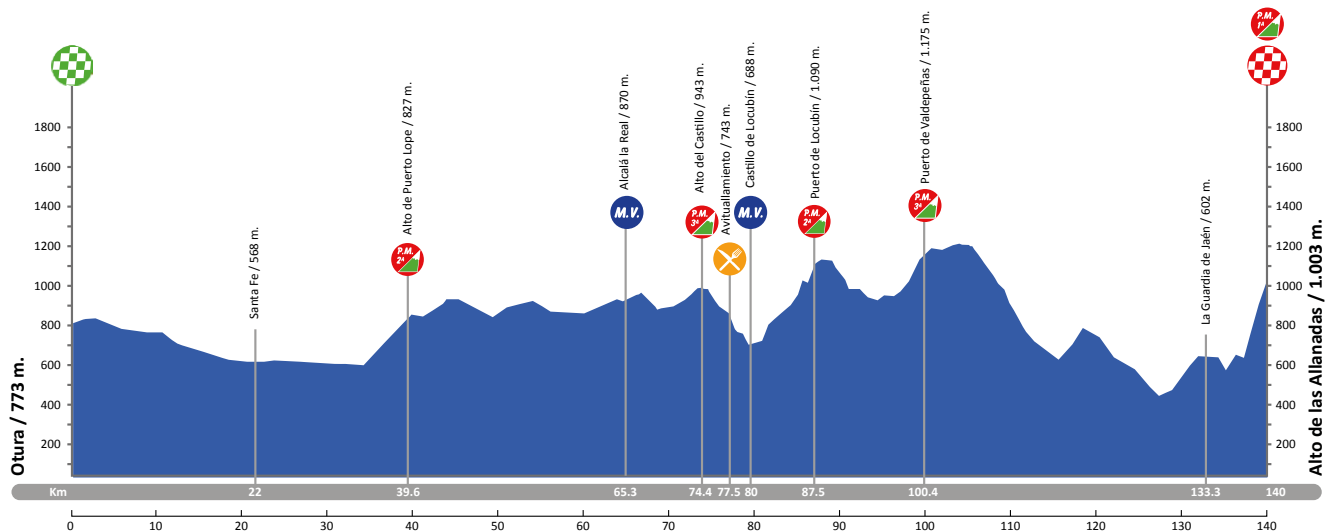
ALTIMETRÍA ETAPA 2 / PROFIL DE L'ÉTAPE 2



OTURA - LA GUARDIA DE JAÉN (ALTO ALLANADAS)

Jueves 15 de febrero / Jeudi 15 fevrier

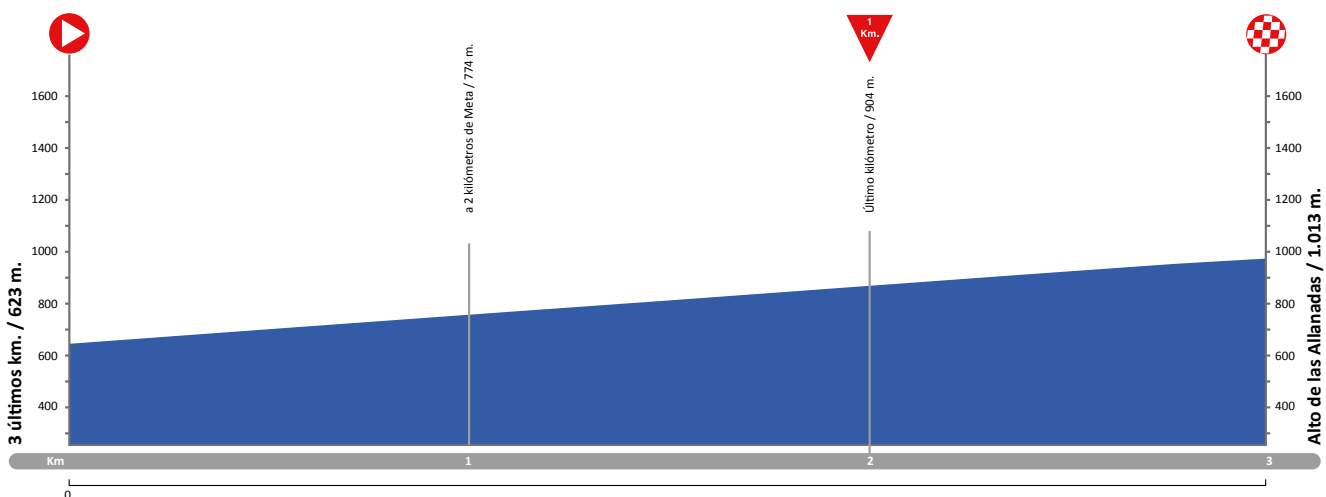
140,0 km.



3 ÚLTIMOS KILÓMETROS - RUTÓMETRO / 3 DERNIERS KILOMÈTRES - ITINÉRAIRE

3.0	Recto en ascenso / <i>Ligne droite en montée</i>	620
2.1	Giro izquierda de 90° en ascenso / <i>Virage à gauche 90° en montée</i>	723
1.0	Recto en ascenso / <i>Ligne droite en montée</i>	899
0.5	Recto en ascenso / <i>Ligne droite en montée</i>	959
META	Después de una recta de 200m en ligero ascenso / <i>ARRIVÉE. Après 100m de ligne droite en légère montée</i>	1013

3 ÚLTIMOS KILÓMETROS - ALTIMETRÍA / 3 DERNIERS KILOMÈTRES - PROFIL





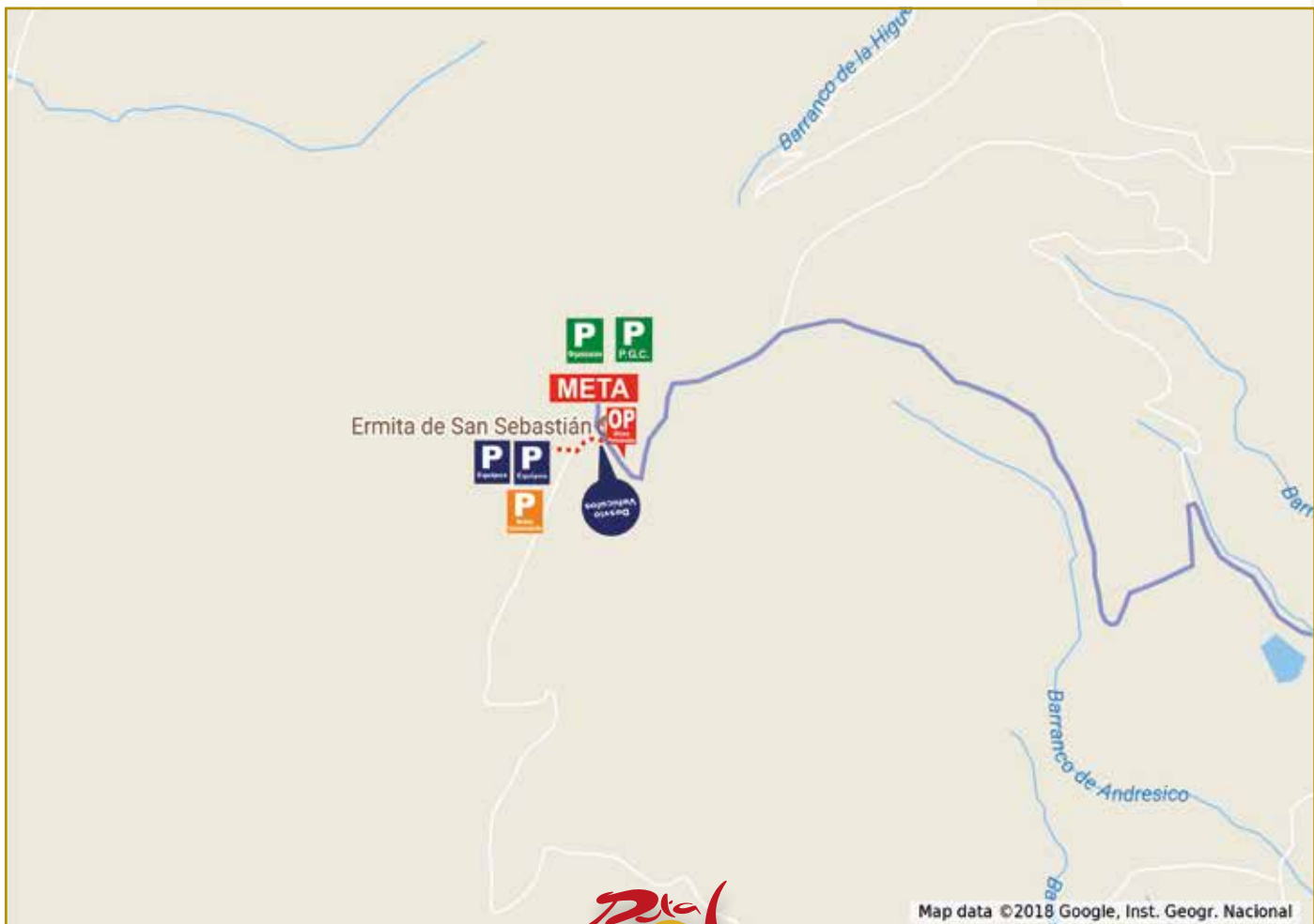
PLANO DETALLE SALIDA ETAPA 2 / ACCÈS AU DÉPART ÉTAPE 2

SALIDA 139
DEPARTURE 139



42







RUTA DEL SOL
VUELTA CICLISTA A ANDALUCÍA
del 14 al 18 de FEBRERO de 2018

LOCALIDAD / VILLE

LA GUARDIA DE JAÉN

La Guardia de Jaén, situada a 10 km de la capital, pertenece a la comarca de la Sierra Sur de Jaén y al Parque Natural de Sierra Mágina, emplazándose sobre el Cerro de San Marcos, junto al promontorio del Cerro de San Cristóbal, desde donde domina todo el valle del río Guadalbullón con una gran riqueza de fauna y flora.

Fue un enclave estratégico, un testigo silencioso de los devenires y avatares históricos que aquí se han desarrollado. Prueba de ello son los numerosos hallazgos arqueológicos y monumentos que componen su patrimonio histórico y cultural, testimonios materiales de todos los pueblos y culturas que decidieron establecerse en estos lares a lo largo de la historia.

Sin datar la fecha de su fundación, podemos señalar que los orígenes de La Guardia de Jaén se remontan a las primeras etapas del Neolítico, gracias a las hachas pulimentadas, cerámica, cestería, etc., encontradas de la época. Sus primeros asentamientos se establecieron en lugares naturales, como Cueva Cabrera y la Cámara Sepulcral del Corredor, ambos del periodo neolítico.

Considerada por los historiadores como una de las más importantes ciudades de origen bastetano, es durante la época romana cuando alcanza su mayor esplendor,

se estima que entonces la población era de alrededor 5.000 mentesanos y en su recinto urbano abundaban suntuosos palacios, baños públicos, templos,... En Roma, fue famoso el oro de sus minas por su pureza y finura, engarzando joyas de emperadores y tribunos.

Gobernada por los árabes y cristianos de manera intermitente hasta la caída de Granada. En ese momento pasa a ser un punto fundamental para la defensa de Jaén, combatiendo las incursiones de los moros en las faldas del castillo siendo éste un punto de suma importancia para los árabes por sus gruesos muros, sus altas torres y posición estratégica. No fue hasta el siglo XIX cuando su esplendor comenzó a decaer.

Es por esto que La Guardia es conocida como "Puerta de Culturas" por todas las que aquí habitaron y, en la actualidad, no han caído en el olvido. De ahí que nuestro propósito sea trasladarle a épocas remotas para adentrarle en sus orígenes, su historia y sus tradiciones.

También nos encontramos dentro de las denominadas "Rutas de Al-Andalus", -en concreto la "Ruta de los Nazaríes", "Jaén, Renacimiento del Sur", "Paisajes heredados de Andrés de Vandelvira" y la "Ruta de los Lavaderos" de los Grupos de Desarrollo Rural de la Provincia de Jaén.

Datos sobre

LA GUARDIA DE JAÉN



Habitantes / Population: 4.928



Fundación / Fondée: Primeras etapas del Neolítico.



Lugares de Interés / Lieux d'intérêt:

- Castillo de La Guardia
- Antiguo Convento de Santo Domingo y María Magdalena de la Cruz
- Conjunto Histórico Plaza de Isabel II
- Lavadero Público de la II República



Eventos / Événements:

- Fiestas en honor a San Sebastián
- Fiestas en honor a la Divina Pastora
- Fiestas en honor a la Virgen del Rosario



Web / Web:
www.laguardiadejaen.com





SALUTACIÓN / SALUTATION

JUAN MORILLO GARCÍA
Alcalde de La Guardia de Jaén



La Guardia de Jaén y la Vuelta Andalucía Ruta Ciclista del Sol, mantienen una estrecha relación desde hace catorce años, siendo este un año especial con la llegada de la segunda etapa de la 64 edición, por tercera vez, al Alto de las Allanadas y convirtiendo a nuestra localidad en la capital andaluza del ciclismo por un día, presenciando una de las competiciones deportivas de más alto nivel celebradas en España.

Vivir tan de cerca el ciclismo profesional es un orgullo para todos los guardieños. Que recorran las calles de nuestro municipio la élite de equipos inscritos en este evento, es un honor para mí, como alcalde y, una vez que comprobamos la visión deportiva, turística, comercial y social, bien merece la pena seguir esta gran prueba.

Nos sentimos orgullosos de apoyar un año más este evento, deportivo y clásico donde

los haya, y donde todos los que nos visiten podrán encontrar en nuestro pueblo miles de razones para quedarse un día más, donde la cultura y el entorno en la puerta de Sierra Mágina, han conformado durante siglos, un encanto de paraíso en todos los sentidos.

Los vecinos de La Guardia y los todos los aficionados al ciclismo de la provincia de Jaén, ya están preparados para recibir al pelotón con ilusión, haciendo un gran esfuerzo para que este encuentro de deportistas internacionales en nuestro municipio cree lazos de solidaridad y de amistad.

No quisiera terminar sin agradecer y reconocer la magnífica labor organizativa por parte de Deporinter, así como de las Fuerzas de Seguridad y de todos aquellos que trabajan en este evento, pues ellos hacen posible que el mismo, año tras año, sea un éxito. Os doy la más cordial bienvenida a La Guardia de Jaén.





Transportes Sanitarios Sur de Córdoba

Más de 27 años de experiencia nos avalan en el sector del Transporte Sanitario especializado



“Apoyo y Compromiso con el Deporte Andaluz”

TRANSPORTES SANITARIOS SUR DE CÓRDOBA, S.L.

Ctra. Cabra-Lucena km 0,3. Paraje “El Molinillo”-

14940 CABRA (Córdoba)

24 h: 957 52 15 09 – 957 52 08 54 Fax: 957 52 91 29

Oficinas: 957 52 90 17 Fax: 957 52 96 88

info@tsconline.es www.tsconline.es



Diario JAÉN
ya no es
solamente
Diario JAÉN

5 de cada 10 periódicos
que se leen en la
provincia son

DIARIO
JAÉN

Más de **50.000**
visitas diarias a

DJ.es
y somos líderes en



Más de **550.000**
oyentes acumulados en

RADIO
J.

en tres meses de vida

www.diariojaen.es
JAÉN

Más de lo que lees



RUTA DEL SOL
VUELTA CICLISTA A ANDALUCÍA
del 14 al 18 de FEBRERO de 2018

LOCALIDAD / VILLE

MANCHA REAL

Situada al Norte de Sierra Mágina y al Sur del Valle Alto del Guadalquivir, Mancha Real es la atalaya natural desde donde se domina el famoso *Mar de Olivos* de Jaén, el mayor bosque humanizado del planeta conformado por 68 millones de olivos que producen el mejor zumo de aceituna del mundo. Es por tanto su monte "Peña del Águila" el más privilegiado mirador natural de este insólito y excepcional paisaje cuya singularidad está en proceso de declaración de Patrimonio Mundial por la UNESCO.

Esta privilegiada ubicación le ha permitido ganarse el sobrenombre de "Puerta de Mágina", ya que su magnífica accesibilidad, la convierte en el principal acceso a este Parque Natural que cuenta con las cumbres más altas de la provincia de Jaén.

Un entorno espectacular conectado por autovía con las principales núcleos de población nacional, a tan solo dos horas de Sevilla o Málaga y a poco menos de 3 horas de Madrid, permite disfrutar de un entorno único y diferente en plena naturaleza para disfrutar de su Red de Senderos, sus interminables km de rutas en Bicicleta de Montaña, por donde discurre edición tras edición una de las pruebas más importantes del mundo como es la Andalucía Bike

Race o tener experiencias de altura en el Centro de Vuelo Peña del Águila desde el que es posible sobrevolar el mar de olivos en parapente o ala delta.

Esta espectacularidad e insólita variedad paisajística de Mancha Real, no solo la hace única para el Deporte de Naturaleza sino que además consigue que su olivar que abarca tanto el de campiña como el de montaña, produzca los mejores Aceites de Oliva Virgen Extra (AOVE) variedad picual del planeta.

La Marca "Mancha Real Tierra de AOVE" es sinónimo de calidad en el que tal vez sea el producto más saludable del planeta y que es la base de la Dieta Mediterránea. Sus AOVE cosecha temprana con su color verde intenso y su frutado espectacular, son reconocidos entre los mejores caldos del mundo y más allá de su sabor, proporcionan una experiencia para los sentidos.

Mancha Real cuenta además con la única Falla que se realiza fuera del levante español. La Falla de Mancha Real es una Fiesta de Interés Turístico Nacional de Andalucía que reúne cada mes de marzo a millares de visitantes para contemplar la quema de una obra de arte tallada en madera por los artesanos carpinteros de Mancha Real.

Datos sobre MANCHA REAL



Habitantes / Population: 13874



Fundación / Fondée: 1537



Lugares de Interés / Lieux d'intérêt:

- Iglesia Parroquial de San Juan Evangelista
- Antiguo Convento de los Carmelitas Descalzos
- La Torre del Risquillo
- El Castillo de Riez
- Peña del Águila



Eventos / Événements:

- Hoguera de San José, Patrón del gremio de carpinteros
- Festividad del patrón San Marcos
- La Feria y Fiestas en honor de la Virgen del Rosario



Web / Web:
www.manchareal.es

Una Fiesta cultural que complementa su patrimonio cuyas joyas son la Iglesia de San Juan Evangelista, obra de Vandelvira y el Convento de los Carmelitas Descalzos, fundado en 1586 por San Juan de la Cruz, al abrigo del que surgieron las *Moniduras* una expresión folklórica endémica de Mancha Real que próximamente serán declaradas Bien de Interés Cultural de Carácter Inmaterial.





SALUTACIÓN / SALUTATION

MARÍA DEL MAR DÁVILA JIMÉNEZ
Alcaldesa de Mancha Real



Se cumplen 64 ediciones ya de la vuela ciclista a Andalucía-Ruta del Sol. En esta edición como en la anterior Mancha Real tiene un lugar destacado. Si el pasado año vivíamos una emocionante llegada a nuestra "Peña del Águila" con Contador como protagonista, este año viviremos la experiencia de una magnífica etapa Mancha Real-Herrera, con salida en nuestro pueblo.

La vuelta ciclista a Andalucía es un espectáculo deportivo que nos hace disfrutar a todos y muy especialmente a los aficionados al ciclismo. La vuelta se convierte en un magnífico escaparte para nuestro municipio que en ese día amplía sus fronteras mediáticas a más de 100 países a los que llega cobertura de este gran evento deportivo, esto supone que el nombre de Mancha Real llegue a millones de espectadores que seguirán esta vuelta a Andalucía.

Desde el ayuntamiento, más concretamente desde la concejalía de deportes, se está haciendo un esfuerzo muy grande para que Mancha Real sea un referente deportivo. Apostamos por el deporte como motor de desarrollo de nuestra localidad. Valores como el esfuerzo, el tesón, la disciplina, el trabajo en equipo, son básicos para formar grandes personas y estos deportistas son el espejo en el que se miran muchos de nuestros niños y jóvenes, por eso es tan importante y necesario que el deporte sea limpio, honesto y que haga de esos lemas su bandera.

Felicitar desde aquí a Deporinter por la magnífica organización de la vuelta ciclista y por el premio a su plan de movilidad sostenible. Magnífica iniciativa que aúna deporte y respeto al medio ambiente. Suerte a todos los equipos participantes y deseamos que esos cinco días sean una fiesta del ciclismo.





ETAPA 3 / ÉTAPE 3

MANCHA REAL - HERRERA

Viernes 16 de febrero / Vendredi 16 février

166,1 km.

Control de salida / Control de départ:

En MANCHA REAL, Avenida San Juan de la Cruz
37°47'20.0"N 3°36'25.7"W

Concentración, firma y presentación de equipos /

Rassemblement de départ et signature: De 11:00 a 11:45 horas

Llamada / Appel: A las 11:50 horas

Salida neutralizada / Départ fictif:

A las 11:55 Horas desde Avenida San Juan de la Cruz, Callejuelas Altas, calle Alcalde Alfonso Martínez, calle Marcos Cubillo, Paseo de Pillas, calle San Marcos, calle Lonja A-320.

Total kilómetros neutralizados / Total Kilomètres neutralisés:
1,5 Km

Salida real / Départ réel: A las 12:00 horas, A-320

Medias horarias / Moyenne horaire prévue: 38-40-42 km/h.

Oficina permanente y sala de prensa /

Permanence et Salle de Presse:

Polideportivo Municipal de Herrera, Carr. de Estepa, 28,
41567 Herrera, 37°21'31.0"N 4°51'00.3"W

Altimetría Altimètre	Itinerario y localidades Itinéraire et localités	Kilómetros de etapa Kilomètres de l'étape			Horario de paso Horaire de passage		
		Parcial Parciel	Total Total	Faltan Reste	38 km/h.	40 km/h.	42 km/h.
Provincia de Jaén							
770	"MANCHA REAL, Carretera A-320 Hito 4 37°47'21.6"N 3°37'16.7"W"	0,0	0,0	166,1	12:00	12:00	12:00
770	Rotonda, se sigue recto a Jaén A-320	0,1	0,1	166,0	12:00	12:00	12:00
586	Giro izquierda dirección Jaén por A-6001	3,9	4,0	162,1	12:06	12:06	12:05
560	Rotonda, se sigue por izquierda a Jaén A-6001	5,9	9,9	156,2	12:15	12:14	12:14
400	Se sigue recto a Jaén N-323a	2,9	12,8	153,3	12:20	12:19	12:18
381	Rotonda, se sigue recto N-323a circunvalación	1,0	13,8	152,3	12:21	12:20	12:19
400	JAEN, por N-323a	1,2	15,0	151,1	12:23	12:22	12:21
429	Se sigue recto dirección Bailen N-323a	1,5	16,5	149,6	12:26	12:24	12:23
433	Rotonda, se sigue recto por N-323a	0,9	17,4	148,7	12:27	12:26	12:24
426	Rotonda, se sigue recto por N-323a	0,8	18,2	147,9	12:28	12:27	12:26
411	Rotonda, se sigue recto por N-323a	0,8	19,0	147,1	12:30	12:28	12:27
410	Se continua por la derecha a Torredelcampo A-316	0,2	19,2	146,9	12:30	12:28	12:27
420	Incorporación a la A-316 se continua hasta salida 69 Torredonjimeno (Crta de Martos)	0,2	19,4	146,7	12:30	12:29	12:27
688	Giro derecha a Torredonjimeno por Salida 58 Crta de Martos	19,6	39,0	127,1	13:01	12:58	12:55
587	TORREDONJIMENO, por Crta de Martos	0,6	39,6	126,5	13:02	12:59	12:56
548	Se sigue por la derecha Calle Real	0,9	40,5	125,6	13:03	13:00	12:57
608	Rotonda, giro izquierda por Avda. de la Paz	0,5	41,0	125,1	13:04	13:01	12:58
605	META VOLANTE, en Avda. de la Paz frente Unicaja	0,3	41,3	124,8	13:05	13:01	12:59
549	Giro izquierda dirección Martos por A-306	1,8	43,1	123,0	13:08	13:04	13:01
634	Se sigue por la derecha salida 58 A-316	2,1	45,2	120,9	13:11	13:07	13:04
640	Incorporación a la A-316 se continua hasta N-432	0,4	45,6	120,5	13:12	13:08	13:05
660	Km 50 de Etapa	4,4	50,0	116,1	13:18	13:15	13:11
488	Rotonda, se sigue recto	22,3	72,3	93,8	13:54	13:48	13:43
471	Giro derecha dirección Córdoba por N-432	0,1	72,4	93,7	13:54	13:48	13:43
412	COMIENZA ECOZONA / ZONA DE DESECHOS	0,6	73,0	93,1	13:55	13:49	13:44
Provincia de Córdoba							
372	Giro izquierda dirección Priego por A-333	0,1	75,5	90,6	13:59	13:53	13:47
373	FIN DE ECOZONA / ZONA DE DESECHOS	0,4	75,9	90,2	13:59	13:53	13:48
374	COMIENZA ZONA DE AVITUALLAMIENTO 37°34'40.2"N 4°09'38.6"W	0,1	76,0	90,1	14:00	13:54	13:48
447	TERMINA ZONA DE AVITUALLAMIENTO.	3,0	79,0	87,1	14:04	13:58	13:52
447	COMIENZA ECOZONA / ZONA DE DESECHOS	0,1	79,1	87,0	14:04	13:58	13:53

ETAPA 3 / ÉTAPE 3



Altimetría <i>Altimètre</i>	Itinerario y localidades <i>Itinéraire et localités</i>	Kilómetros de etapa <i>Kilomètres de l'étape</i>			Horario de paso <i>Horaire de passage</i>		
		Parcial <i>Parciel</i>	Total <i>Total</i>	Faltan <i>Reste</i>	38 km/h.	40 km/h.	42 km/h.
448	FIN DE ECOZONA / ZONA DE DESECHOS	0,9	80,0	86,1	14:06	14:00	13:54
558	Giro derecha dirección Lucena por A-339	12,8	92,8	73,3	14:26	14:19	14:12
615	Giro izquierda a Carcabuey por A-3226	3,2	96,0	70,1	14:31	14:24	14:17
550	Comienza Puerto	4,6	100,6	65,5	14:38	14:30	14:23
584	CARCABUEY, giro derecha por Calle Priego, calle Majadilla	0,6	101,2	64,9	14:39	14:31	14:24
628	ALTO DE DE CARCABUEY (P.M.3º Cat.)	0,8	102,0	64,1	14:41	14:33	14:25
630	Giro izquierda por CO-7209	0,1	102,1	64,0	14:41	14:33	14:25
556	Giro izquierda dirección Lucena por A-339	3,1	105,2	60,9	14:46	14:37	14:30
579	Comienza Puerto	1,5	106,7	59,4	14:48	14:40	14:32
792	PUERTO DEL MOJÓN (P.M.3º Cat.)	5,5	112,2	53,9	14:57	14:48	14:40
467	Se sigue recto a Lucena por A-318	9,6	121,8	44,3	15:12	15:02	14:54
522	Giro derecha a Lucena Norte por Salida 44	3,0	124,8	41,3	15:17	15:07	14:58
516	Rotonda, giro izquierda a Lucena por A-318	0,4	125,2	40,9	15:17	15:07	14:58
512	Rotonda, se sigue recto a Lucena por A-318	0,4	125,6	40,5	15:18	15:08	14:59
480	Rotonda, giro derecha a Lucena por A-318	0,3	125,9	40,2	15:18	15:08	14:59
489	Giro izquierda a Lucena por A-331 Ctra. de Cabra	1,4	127,3	38,8	15:21	15:10	15:01
489	LUCENA, por Crta de Cabra	0,1	127,4	38,7	15:21	15:11	15:02
468	Rotonda, giro derecha ronda de San Francisco	0,6	128,0	38,1	15:22	15:12	15:02
471	Rotonda, se sigue recto Ronda de San Francisco	0,4	128,4	37,7	15:22	15:12	15:03
471	META VOLANTE, en Ronda de San Francisco	0,2	128,6	37,5	15:23	15:12	15:03
473	Giro izquierda por calle Ejido Plaza de Toros	0,3	128,9	37,2	15:23	15:13	15:04
473	Giro derecha por calle Almazara	0,1	129,0	37,1	15:23	15:13	15:04
486	Rotonda, se sigue recto por Avda Miguel Cuenca Valdivia	0,1	129,1	37,0	15:23	15:13	15:04
452	Rotonda, se sigue recto por calle Puente de Córdoba	0,5	129,6	36,5	15:24	15:14	15:05
450	Rotonda, Giro izquierda dirección Córdoba A-318	0,4	130,0	36,1	15:25	15:15	15:05
432	Rotonda, se sigue recto dirección Puente Genil A-318	3,0	133,0	33,1	15:30	15:19	15:10
358	Se sigue recto A-318 Puente Genil	5,1	138,1	28,0	15:38	15:27	15:17
321	COMIENZA ECOZONA / ZONA DE DESECHOS	5,9	144,0	22,1	15:47	15:36	15:25
313	FIN DE ECOZONA / ZONA DE DESECHOS	1,8	145,8	20,3	15:50	15:38	15:28
246	Rotonda, giro izquierda a Puente Genil por calle D.Moyano	8,0	153,8	12,3	16:02	15:50	15:39
231	PUENTE GENIL, por Avda de la Estación, rotonda se sigue recto	0,6	154,4	11,7	16:03	15:51	15:40
211	Rotonda, se sigue recto por calle Industria	0,8	155,2	10,9	16:05	15:52	15:41
211	Rotonda, se sigue recto por Cueta del Molino	0,7	155,9	10,2	16:06	15:53	15:42
174	Rotonda, se sigue recto por Calle España	0,8	156,7	9,4	16:07	15:55	15:43
169	Giro izquierda por calle Don Gonzalo	0,4	157,1	9,0	16:08	15:55	15:44
174	META VOLANTE, en calle Don Gonzalo Ayto de Puente Genil.	0,2	157,3	8,8	16:08	15:55	15:44
170	Giro derecha Puente Miragenil	0,3	157,6	8,5	16:08	15:56	15:45
179	Se sigue recto por calle Estepa, calle Nueva	0,3	157,9	8,2	16:09	15:56	15:45
235	Se sigue por la derecha A-318 dirección Herrera	1,5	159,4	6,7	16:11	15:59	15:47
252	Giro izquierda dirección Herrera por A-318	1,0	160,4	5,7	16:13	16:00	15:49
280	Provincia de Sevilla	1,4	161,8	4,3	16:15	16:02	15:51
302	Giro derecha a Herrera por Ctra. de Puente Genil A-388	1,6	163,4	2,7	16:18	16:05	15:53
300	HERRERA, por Ctra. de Puente Genil	1,1	164,5	1,6	16:19	16:06	15:55
284	Rotonda, se sigue recto Ctra. de Puente Genil		164,8	1,3	16:20	16:07	15:55
250	Giro izquierda por Ctra. de Estepa	1,1	165,6	0,5	16:21	16:08	15:56
259	META, estará situada en la ctra. de Estepa después de una recta de 600 metros y con un ancho de calzada de 6 metros 37°21'25.3"N 4°50'57.3"W	0,5	166,1	0,0	16:22	16:09	15:57

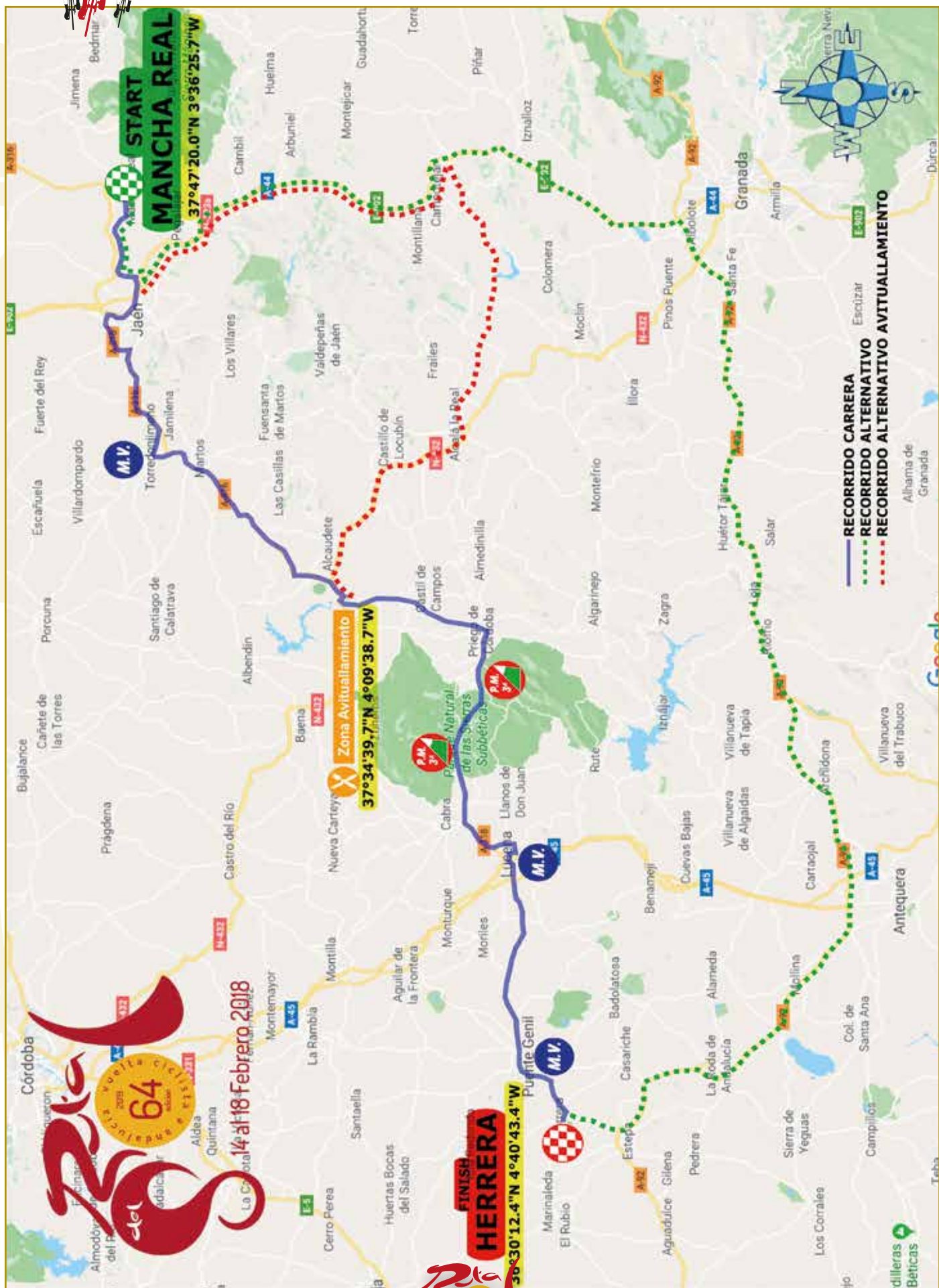
GASOLINERAS EN KILÓMETROS DE ETAPA EN:

12,7 - 28,6 - 37,2 - 37,4 - 38,0 - 70,0 - 79,4 - 93,3 - 104,7 - 117,2 - 124,5 - 126,2 - 128,9 - 127,5 - 156,9 - 162,7





PLANO GENERAL ETAPA 3 / PLAN GÉNÉRAL ÉTAPE 3



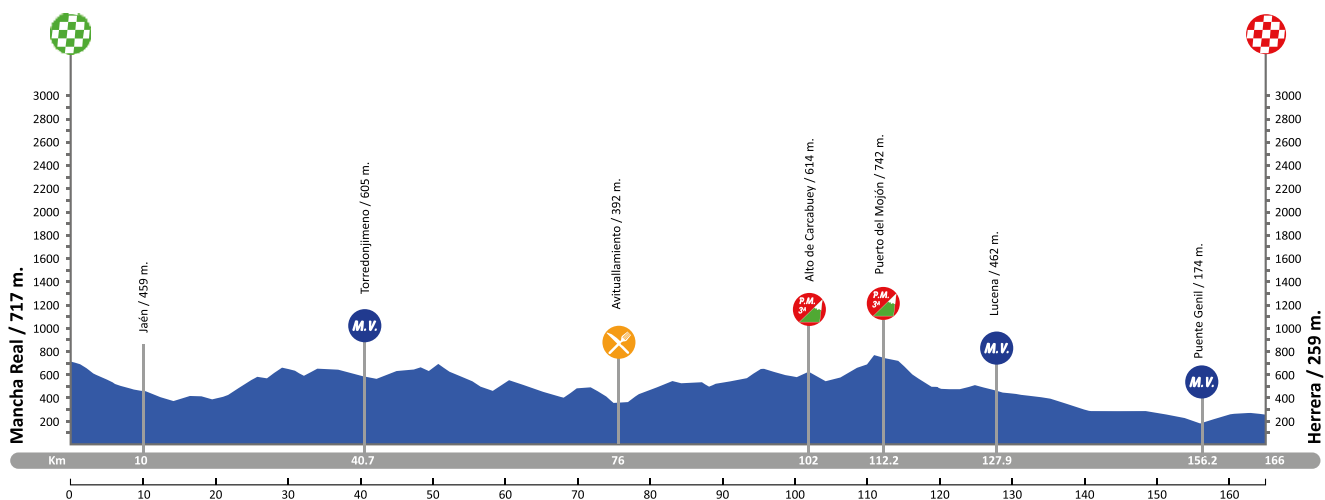
ALTIMETRÍA ETAPA 3 / PROFIL DE L'ÉTAPE 3



MANCHA REAL - HERRERA

Viernes 16 de febrero / Vendredi 16 fevrier

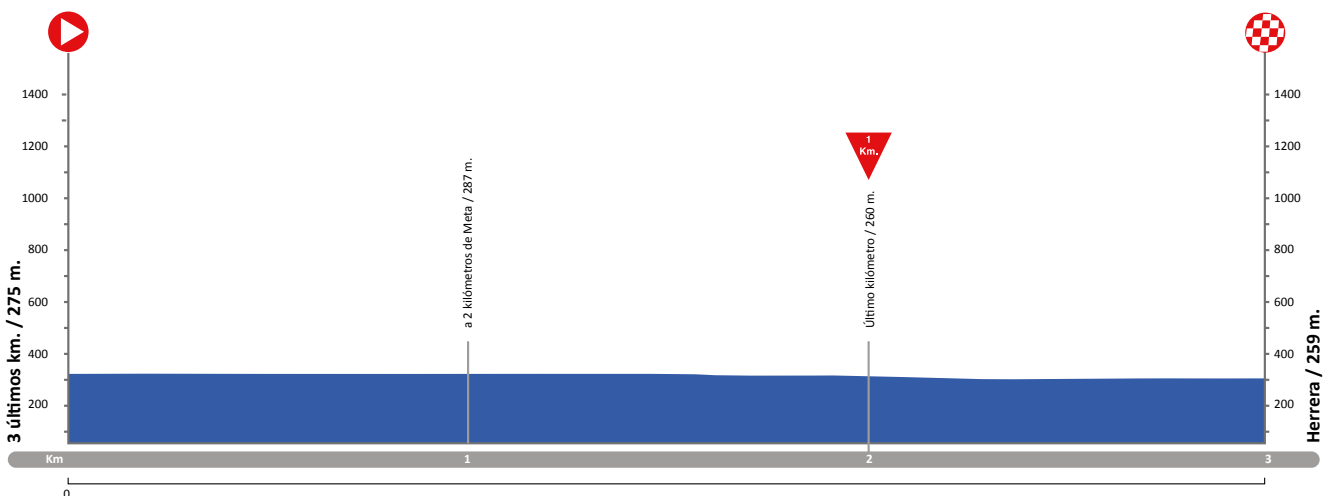
166,1 km.



3 ÚLTIMOS KILÓMETROS - RUTÓMETRO / 3 DERNIERS KILOMÈTRES - ITINÉRAIRE

3.0	Recto y ligero descenso / <i>Ligne droite en légère descente</i>	281
2.5	Leve curva derecha sin desnivel / <i>Léger virage à droite sans dénivellation</i>	285
2.0	En recta con ligero descenso / <i>Ligne droite en légère descente</i>	279
1.2	Rotonda en recta y descenso / <i>Rotonde ligne droite en descente</i>	266
0.6	Giro izquierda de 90° sin desnivel / <i>Virage à gauche 90° en sans dénivellation</i>	250
META	Después de una recta de 400 m en ligero ascenso y un ancho de calzada de 6m / <i>ARRIVÉE. Après 400m de ligne droite en montée et une chaussée d'une largeur de 6m</i>	257

3 ÚLTIMOS KILÓMETROS - ALTIMETRÍA / 3 DERNIERS KILOMÈTRES - PROFIL





PLANO DETALLE SALIDA ETAPA 3 / ACCÈS AU DÉPART ÉTAPE 3

SALIDA 42 A-44
DEPARTURE 42 A-44

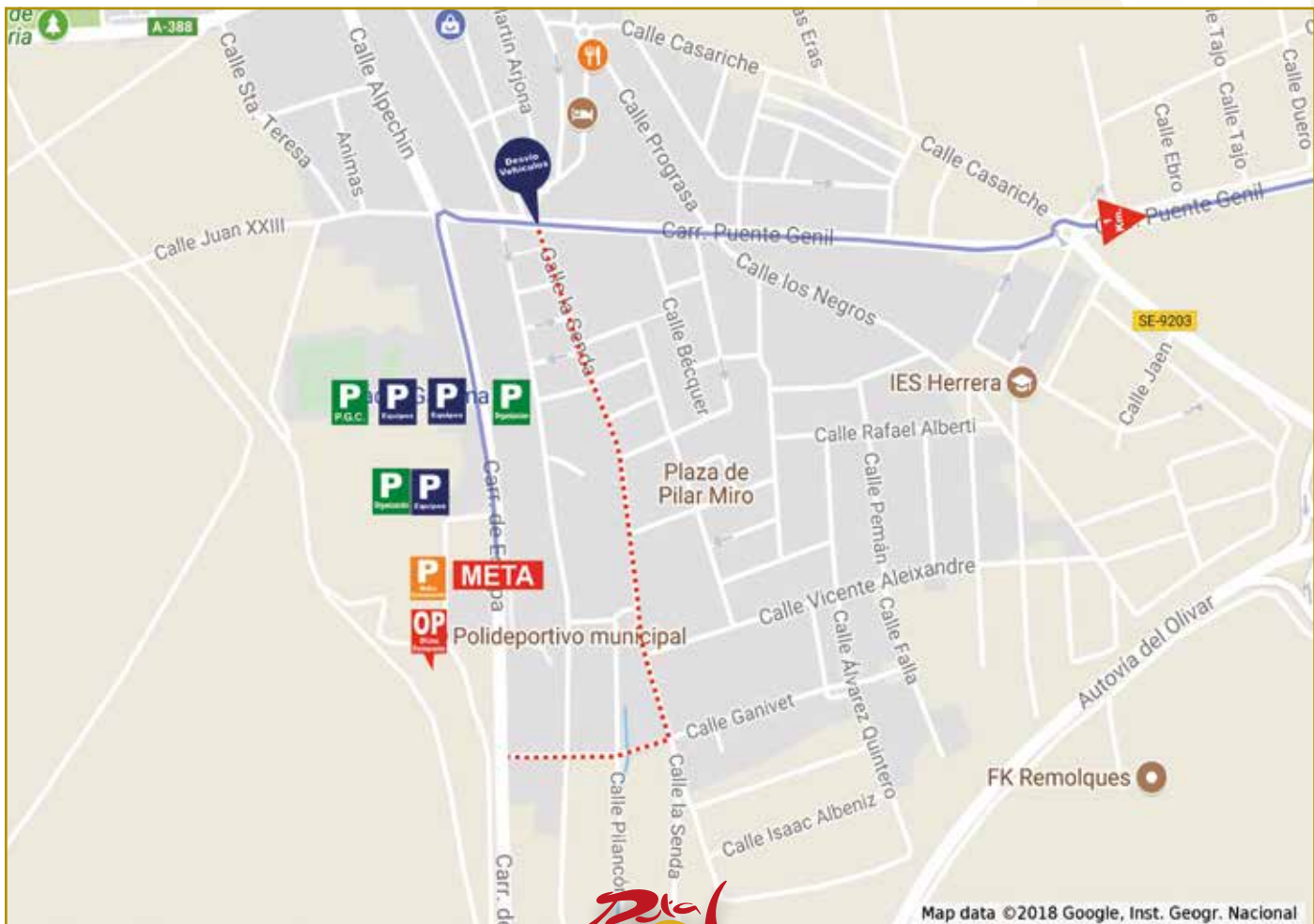


54





Map data ©2018 Google, Inst. Geogr. Nacional



Map data ©2018 Google, Inst. Geogr. Nacional



RUTA DEL SOL
VUELTA CICLISTA A ANDALUCÍA
del 14 al 18 de FEBRERO de 2018

LOCALIDAD / VILLE

HERRERA

Herrera es un municipio perteneciente a la comarca de la Sierra Sur de la provincia Sevilla, entre su patrimonio se encuentra La Iglesia de Santiago el Mayor, que es uno de sus monumentos más destacados, acogiendo en su interior una importante muestra de imaginería Andaluza, y la Ermita de la Purísima Concepción.

Herrera cuenta con numerosos yacimientos arqueológicos, iberos, romanos, árabes etc, entre los que cabe destacar el denominado *Conjunto Termal de Herrera*, datado a finales del Siglo II y principios del III d.C, constituye un referente de las construcciones típicas de la arquitectura romana.

56 Este yacimiento se sitúa en la cuenca del río Genil y a orillas del Arroyo Pilancón. Cuenta con varias salas dedicadas al baño, dos piscinas de agua fría o *frigidarium*, dos de agua caliente o *caldarium*, un vestuario o *apodyterium* y letrinas.

Estas termas se caracterizan por el uso de elementos de lujo y de prestigio como sus mármoles, procedentes de las distintas provincias romanas de Asia (Turquía) y Acaya (Grecia), y presentes especialmente en las estancias dedicadas al baño. Junto a los mármoles destacan numerosas pinturas parietales que se caracterizan por su calidad y variedad cromática.

Cuentan estas termas con cinco pavimentos de carácter musivo, entre los que destacan dos mosaicos figurativos *Pugilatory* el *Triunfo* de Venus, que muestra una representación antropomórfica de la diosa, situada en una embarcación de gran porte.

También cuenta Herrera con un interesante y exclusivo museo de medicina antigua. En esta exposición el visitante tendrá la oportunidad de contemplar enseres y herramientas de la medicina Greco-Romana, hasta los más recientes materiales de medicina de los siglos XIX y XX, además de varias salas dedicadas a etnografía y minerales.

Datos sobre HERRERA



Habitantes / Population: **6.526**



Fundación / Fondée: **1492**



Lugares de Interés / Lieux d'intérêt:

- Museo Municipal de Medicina antigua, Ciencias Naturales y Arqueología
- Fortaleza Árabe de Alhono (siglo X). Yacimientos arqueológicos ibéricos, romanos y árabes
- Iglesias de Santiago El Mayor (1657) y de La Concepción (1732)
- Chimenea de Prograsa (1961)



Eventos / Événements:

- Carnaval
- Día de Andalucía
- Semana Santa
- Día de San Marcos
- Romería en Honor a Ntra. Sra. del Rosario de Fátima
- Corpus Christi
- Verbena de San Juan
- Feria de Herrera



Web / Web:
www.herrera.es





SALUTACIÓN / SALUTATION

JORGE MURIEL JIMÉNEZ
Alcalde de Herrera



Herrera es un pueblo situado en la provincia de Sevilla, con aproximadamente 6500 habitantes. Si hablamos de distancias en kilómetros, este municipio está considerado como punto estratégico con capitales andaluzas como: Granada, Málaga, Córdoba o Sevilla. Con acceso por autovía y con parada del AVE en la estación Puente Genil-Herrera.

Es un privilegio que nuestro pueblo sea final de 4ª etapa, Mancha Real-Herrera, de la 64 Vuelta Ciclista a Andalucía "Ruta del Sol", el viernes 16 de febrero de 2018.

Esto supone una experiencia única, de gran magnitud, un extraordinario escape proyectado al mundo a través del deporte y con la cobertura mediática de varios medios de comunicación. Como viene siendo costumbre en otros eventos deportivos celebrados en Herrera, confío en que el compromiso será unánime por parte del voluntariado, Policía local, Guardia Civil, trabajadores municipales, televisiones locales, y por supuesto, el compromiso de los herrereños, seguidores o no del ciclismo. Entre todos tenemos que conseguir que las personas que nos visiten ese día, se lleven la mejor impresión.

Muchas de las personas que lean este saludo, quizá desconozcan, que Herrera es sinónimo de deporte, de ahí sus magnífi-

cas instalaciones deportivas, donde se han celebrado importantes eventos: Campeonato del mundo de atletismo, Campeonato de España de Muay Thai, Peloteros CUP con equipos procedentes de 10 países. Encuentro deportivo de mayores en el que participaron alrededor de 2000 personas. Recientemente tuvimos la suerte de que la Vuelta Ciclista a España pasara por nuestras calles.

Hemos acogido varios circuitos de Andalucía en Tiro con Arco, Triatlón de menores, Duatlón de mayores, etc. Al hilo del deporte, me gustaría subrayar el elevado número de deportistas herrereños que han conseguido importantes logros en diferentes competiciones deportivas.

Herrera es un pueblo eminentemente agrícola, destacando el cultivo del olivar, de ahí la calidad de sus derivados, como son, el aceite y la aceituna de mesa. Las excelencias de los dulces navideños y típicos de la localidad. Podemos presumir de tener una empresa envasadora de aceite, vinagre, vinagreta y leche condensada en pequeñas porciones. Igualmente referir la fábrica conservera artesana de vegetales. El buen trabajo de Carpinteros artesanos, guarnicioneros, y en el sector servicios, destacar la restauración y la hostelería.

Este municipio cuenta con un amplio espectro festivo y cultural: Semana Santa,



romería, feria, Festival nacional de Teatro "Martín Arjona", y Noche Flamenca "Pedro de la Tomotea". Deseo enfatizar, que desde antaño la música es uno de nuestros mayores referentes. Sirva como ejemplo que las Bandas de Herrera son requeridas desde varios puntos de Andalucía y fuera de nuestra comunidad. También contamos con grupos de Rock, comparsas, tuna y charangas. Dicho esto, a nadie se le escapa el detalle, de que esta gran afición haya propiciado, que en nuestro pueblo haya Escuela municipal y Conservatorio de música. Además de las aulas de enseñanza que poseen las propias Bandas musicales de Herrera.

En nombre de la Corporación municipal y como alcalde de Herrera, no solo os doy la bienvenida, también os ánimo a hacer un hueco en vuestras agendas cualquier día del año y nos visitéis; os recibiremos con la hospitalidad que caracteriza a este pueblo.

57



SOLFRÍO CON EL CICLISMO



¿QUÉ NOS DIFERENCIA?

Altísima calidad y nuestro método de producción único.



WWW.SOLFRIO.COM
SOLFRIO@SOLFRIO.NET



PRIMER Y ÚNICO DIARIO DEPORTIVO ANDALUZ



CON LA *Ruta* del  2018
14 al 18 Febrero 2018





RUTA DEL SOL
VUELTA CICLISTA A ANDALUCÍA
del 14 al 18 de FEBRERO de 2018

SEVILLA

Con una historia milenaria, Sevilla es hoy la ciudad más importante del sur de España. Conjugamos como nadie el esfuerzo y el trabajo con la alegría y la calidad de vida. Somos un enclave turístico fundamental, cuna de talento, de artistas, de emprendedores, de innovación. Porque en nosotros conviven una rica tradición y una mirada siempre puesta en el futuro.

Aquí dejaron su hermosa huella romanos y visigodos, árabes y cristianos. Por nuestro río navegaron los barcos que descubrieron para Europa el Nuevo Mundo. Nadie que conozca Sevilla queda indiferente ante su belleza y su personalísima forma de ser, ante su rico patrimonio artístico y social.

Con los datos en la mano, quien nos visita se va con el deseo de volver. Disponemos de un clima envidiable, buenas conexiones con el resto de España y las principales capitales europeas. Una industria fuerte y abierta a la colaboración con otros territorios. Excelentes universidades y escuelas de negocios. Personas y proyectos de referencia en los campos de la innovación y el conocimiento. Instituciones que animan y apoyan al emprendimiento. Historias de éxito con acento sevillano. Una apuesta clara por la sostenibilidad y el respeto al medioambiente. Una gastronomía clásica y vanguardista que aúna salud y sabor. Una ciudad para vivir, para invertir, para sentir.

Datos sobre SEVILLA



Habitantes / Population: **698.690**



Fundación / Fondée: **Siglo VIII a.C.**



Lugares de Interés / Lieux d'intérêt:

- Catedral de Santa María de la Sede
- Real Alcázar
- Archivo de Indias
- Plaza de Toros
- Hospital de la Caridad
- Iglesia del Salvador
- Plaza de España
- Torre del Oro
- Museo de Bellas Artes
- Museo Arqueológico
- Museo de Artes y Costumbres Populares
- Centro Andaluz de Arte Contemporáneo
- Puente de Isabel II (Puente de Triana)
- Metropól Parasol



Eventos / Événements:

- Semana Santa
- Feria de Abril



Web / Web:

www.sevilla.org
www.visitasevilla.es

60



Muñoz
Sevilla / **400 años**





Sevilla vuelve a tener el privilegio de recibir en sus calles una de las etapas de la Vuelta Ciclista a Andalucía. Nuestra ciudad tiene un vínculo muy especial con esta prueba desde sus inicios, cuando el sevillano Miguel Artemán dio el pistoletazo de salida a una carrera que este año alcanza la 64ª edición, y que ha logrado ya el nivel Hors Catégorie.

Esta trayectoria supone ya un reclamo para atraer a equipos y ciclistas reconocidos internacionalmente a los municipios de Andalucía que se unirán a lo largo de cinco etapas en una Ruta del Sol que mostrará la luz de una región única en el mundo.

En conjunto, un espectáculo que volverá a hacer de Sevilla una fiesta del Deporte el próximo 17 de febrero, por la magnitud del acontecimiento y la afición al ciclismo que siempre ha existido. La red de carriles bici y los índices de uso de la bicicleta hacen de Sevilla un referente nacional e internacional.

Tanto los deportistas que formarán parte de la 4ª etapa que acogemos, así como la organización, los medios y quienes acuden de cualquier parte serán bienvenidos para disfrutar en esta ciudad de la Vuelta Ciclista a Andalucía.

NOS DO

AYUNTAMIENTO DE SEVILLA

Sevilla[®]
Turismo



IMD

Instituto Municipal
de Deporte



ETAPA 4 / ÉTAPE 4

SEVILLA - ALCALÁ DE LOS GAZULES

Sábado 17 de febrero / Samedi 17 février

194,7 km.

Control de salida / Control de départ:

En SEVILLA, Plaza de España 37°22'31.1"N 5°59'12.5"W

Concentración, firma y presentación de equipos /

Rassemblement de départ et signature:

De 10:40 a 11:30 horas

Llamada / Appel: A las 11:35 horas

Salida neutralizada / Départ fictif:

A las 11:40 horas desde Plaza de España, Avda de la Palmera, Avda de Jerez.

Total kilómetros neutralizados / Total Kilomètres neutralisés:

3 Km.

Salida real / Départ réel: A las 11:45 horas Avda. de Jerez

frente Todomoto

Medias horarias / Moyenne horaire prévue: 38, 40, 42 km/h.

Oficina permanente y sala de prensa /

Permanence et Salle de Presse:

Escuelas Profesionales Sagrada Familia, Plaza San Jorge, 11180 Alcalá de los Gazules. 36°27'46.0"N 5°43'25.4"W

Altimetría Altimètre	Itinerario y localidades Itinéraire et localités	Kilómetros de etapa Kilomètres de l'étape			Horario de paso Horaire de passage		
		Parcial Parciel	Total Total	Faltan Reste	38 km/h.	40 km/h.	42 km/h.
Provincia de Sevilla							
19	SEVILLA, KM 0 Avda. de Jerez frente Todomoto 37°20'03.5"N 5°58'09.9"W	0,0	0,0	194,7	11:45	11:45	11:45
16	Rotonda, se sigue recto 3ª salida Avda. de Jerez A-8032	0,5	0,5	194,2	11:45	11:45	11:45
27	Isletas centrales	0,5	1,0	193,7	11:46	11:46	11:46
30	Rotonda, se sigue recto A-8032	0,6	1,6	193,1	11:47	11:47	11:47
31	Rotonda, se sigue recto A-8032	2,8	4,4	190,3	11:51	11:51	11:51
32	DOS HERMANAS, por calle Libertad A-8032	1,0	5,4	189,3	11:53	11:53	11:52
34	Rotonda, giro izquierda por Calle Gabriel Miró	0,4	5,8	188,9	11:54	11:53	11:53
48	Rotonda, giro derecha por Avda. Adolfo Suárez	0,4	6,2	188,5	11:54	11:54	11:53
50	Rotonda, se sigue recto por Avda. Adolfo Suárez	0,7	6,9	187,8	11:55	11:55	11:54
53	Rotonda, se sigue recto por Ctra. Dos Hermanas Montequinto	1,0	7,9	186,8	11:57	11:56	11:56
55	Rotonda, se sigue recto por Ctra. Dos Hermanas Montequinto	0,5	8,4	186,3	11:58	11:57	11:57
54	Rotonda, se sigue recto por Ctra. Dos Hermanas Montequinto	0,6	9,0	185,7	11:59	11:58	11:57
52	Rotonda, giro izquierda por Ctra. Alcalá Dos Hermanas A-392	0,3	9,3	185,4	11:59	11:58	11:58
70	Rotonda se sigue recto Ctra. Alcalá A-392	2,1	11,4	183,3	12:03	12:02	12:01
76	Rotonda, giro derecha por A-376	0,3	11,7	183,0	12:03	12:02	12:01
76	Se sigue por la izquierda A-376	0,2	11,9	182,8	12:03	12:02	12:02
50	Rotonda, se sigue por la derecha 1ª Salida A-376	14,6	26,5	168,2	12:26	12:24	12:22
50	Se sigue recto A-376 Ronda	2,0	28,5	166,2	12:30	12:27	12:25
96	Se sigue recto A-375 dirección Ronda	19,3	47,8	146,9	13:00	12:56	12:53
140	Km 50 de Etapa	2,2	50,0	144,7	13:03	13:00	12:56
150	Se sigue recto A-375 dirección Ronda	0,2	50,2	144,5	13:04	13:00	12:56
184	Se sigue recto A-375 dirección Ronda	8,7	58,9	135,8	13:18	13:13	13:09
202	Se sigue recto A-375 dirección Ronda	1,0	59,9	134,8	13:19	13:14	13:10
160	Se sigue recto A-375 dirección Ronda	1,4	61,3	133,4	13:21	13:16	13:12
168	Se sigue recto A-375 dirección Ronda	8,7	70,0	124,7	13:35	13:30	13:25
159	Provincia de Cádiz	3,1	73,1	121,6	13:40	13:34	13:29
244	Se sigue recto Dirección Antequera A-384	0,8	73,9	120,8	13:41	13:35	13:30
337	Se sigue recto Dirección Antequera A-384	7,4	81,3	113,4	13:53	13:46	13:41
344	COMIENZA ECOZONA / ZONA DE DESECHOS	0,7	82,0	112,7	13:54	13:48	13:42
345	FIN DE ECOZONA / ZONA DE DESECHOS	1,9	83,9	110,8	13:57	13:50	13:44
346	COMIENZA ZONA DE AVITUALLAMIENTO 36°52'59.3"N 5°26'44.2"W	0,1	84,0	110,7	13:57	13:51	13:45

ETAPA 4 / ÉTAPE 4

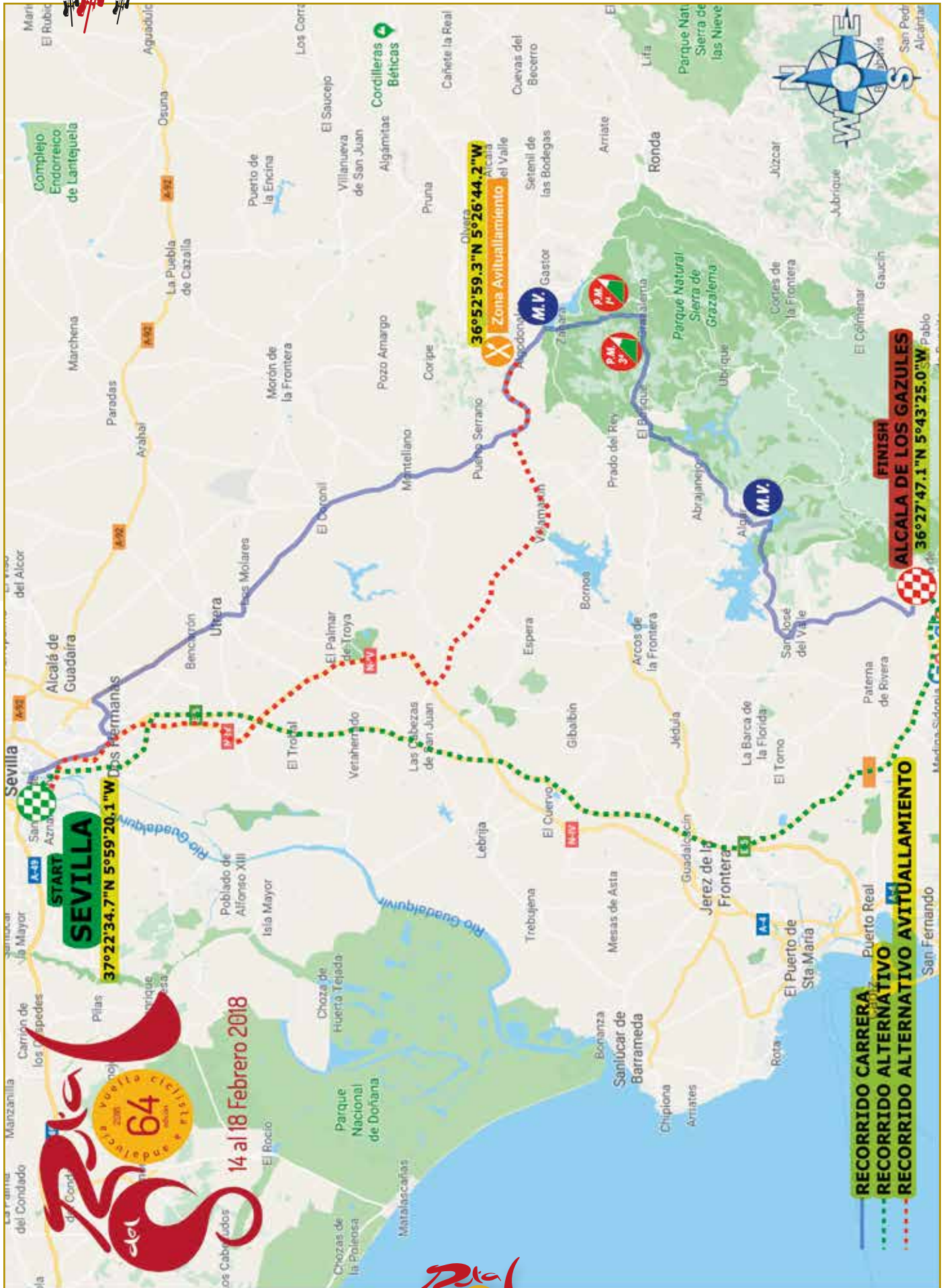


Altimetría <i>Altimètre</i>	Itinerario y localidades <i>Itinéraire et localités</i>	Kilómetros de etapa <i>Kilomètres de l'étape</i>			Horario de paso <i>Horaire de passage</i>		
		Parcial <i>Parciel</i>	Total <i>Total</i>	Faltan <i>Reste</i>	38 km/h.	40 km/h.	42 km/h.
321	TERMINA ZONA DE AVITUALLAMIENTO	3,0	87,0	107,7	14:02	13:55	13:49
321	COMIENZA ECOZONA / ZONA DE DESECHOS	0,1	87,1	107,6	14:02	13:55	13:49
322	Se sigue recto Dirección Antequera A-384	0,4	87,5	107,2	14:03	13:56	13:50
321	Giro derecha dirección Zahara de la Sierra por A-2300	0,5	88,0	106,7	14:03	13:57	13:50
321	FIN DE ECOZONA / ZONA DE DESECHOS	0,5	88,5	106,2	14:04	13:57	13:51
321	Giro izquierda dirección Zahara de la Sierra A-2300	0,0	88,5	106,2	14:04	13:57	13:51
373	Se sigue recto a Zahara por CA-9104	7,0	95,5	99,2	14:15	14:08	14:01
379	ZAHARA DE LA SIERRA	0,1	95,6	99,1	14:15	14:08	14:01
440	Giro derecha por Avda. de Andalucía	1,3	96,9	97,8	14:18	14:10	14:03
380	META VOLANTE, Avda. de Andalucía	0,5	97,4	97,3	14:18	14:11	14:04
450	Giro derecha por Ctra. de Ronda	0,3	97,7	97,0	14:19	14:11	14:04
520	Se sigue recto Ctra. Ronda	0,3	98,0	96,7	14:19	14:12	14:05
508	Giro derecha por CA-9104	0,5	98,5	96,2	14:20	14:12	14:05
508	Comienza Puerto	0,1	98,6	96,1	14:20	14:12	14:05
1375	PUERTO DE LAS PALOMAS (P.M.1º Cat.)	10,5	109,1	85,6	14:37	14:28	14:20
977	Se sigue por la derecha dirección El Bosque por por A-372	3,2	112,3	82,4	14:42	14:33	14:25
977	Comienza Puerto	0,1	112,4	82,3	14:42	14:33	14:25
1103	PUERTO DEL BOYAR (P.M.3º Cat.)	1,9	114,3	80,4	14:45	14:36	14:28
477	Giro derecha a Benamahoma por Calle Real	9,1	123,4	71,3	14:59	14:50	14:41
463	BENAMAHOMA, por Calle Real (Precaución Paso estrecho)	0,1	123,5	71,2	15:00	14:50	14:41
152	Se sigue por la derecha calle Márquez de Estella, Nacimiento	0,6	124,1	70,6	15:00	14:51	14:42
448	Giro izquierda por calle la venta	0,3	124,4	70,3	15:01	14:51	14:42
444	Rotonda, se sigue recto dirección A-372	0,4	124,8	69,9	15:02	14:52	14:43
448	Giro derecha a El Bosque A-372	0,4	125,2	69,5	15:02	14:52	14:43
320	Giro derecha dirección el bosque A-372	4,3	129,5	65,2	15:09	14:59	14:50
270	EL BOSQUE, por A-372	0,5	130,0	64,7	15:10	15:00	14:50
259	Rotonda, se sigue recto por A-372	0,4	130,4	64,3	15:10	15:00	14:51
255	Rotonda, se sigue recto por A-372 (Isletas)	0,3	130,7	64,0	15:11	15:01	14:51
262	Giro izquierda dirección Algar por CA-6107	2,1	132,8	61,9	15:14	15:04	14:54
209	ALGAR, por CA-6107 Avda. Andalucía	17,2	150,0	44,7	15:41	15:30	15:19
209	META VOLANTE Avda. de Andalucía	0,2	150,2	44,5	15:42	15:30	15:19
206	Rotonda, giro derecha dirección San Jose del Valle	0,1	150,3	44,4	15:42	15:30	15:19
185	Giro izquierda por A-2102 dirección San Jose del Valle	0,6	150,9	43,8	15:43	15:31	15:20
	Giro derecha A-2102 dirección San Jose del Valle						
152	Giro derecha a San Jose del Valle por A-2201	3,7	154,6	40,1	15:49	15:36	15:25
131	SAN JOSE DEL VALLE	17,3	171,9	22,8	16:16	16:02	15:50
132	Giro izquierda por CA-5200 Avda. de la Independencia	0,2	172,1	22,6	16:16	16:03	15:50
162	COMIENZA ECOZONA / ZONA DE DESECHOS	1,6	173,7	21,0	16:19	16:05	15:53
163	FIN DE ECOZONA / ZONA DE DESECHOS	1,0	174,7	20,0	16:20	16:07	15:54
140	Giro izquierda dirección Alcalá de los Gazules por CA-5200	11,2	185,9	8,8	16:38	16:23	16:10
121	Giro izquierda dirección Alcalá de los Gazules por CA-5200	5,9	191,8	2,9	16:47	16:32	16:19
70	ALCALA DE LOS GAZULES, por CA-5032	1,2	193,0	1,7	16:49	16:34	16:20
76	Giro derecha por calle De los Santos	0,4	193,4	1,3	16:50	16:35	16:21
141	Giro derecha por calle Lago Paulo Emilio	0,6	194,0	0,7	16:51	16:36	16:22
169	Giro derecha por calle La Corcha	-3,5	190,5	4,2	16:45	16:30	16:17
213	"META. Está situada en la calle Soledad después de una recta de 100 metros y con un ancho de calzada de 6 metros 36°27'47,1"N 5°43'25,0"W"	4,2	194,7	0,0	16:52	16:37	16:23

GASOLINERAS EN KILÓMETROS DE ETAPA EN:
7,9 - 10,6 - 27,1 - 30,0 - 36,2 - 56,5 - 70,0 - 85,5 - 150,9



PLANO GENERAL ETAPA 4 / PLAN GÉNÉRAL ÉTAPE 4



64



SEVILLA - ALCALÁ DE LOS GAZULES

Sábado 17 de febrero / Samedi 17 février

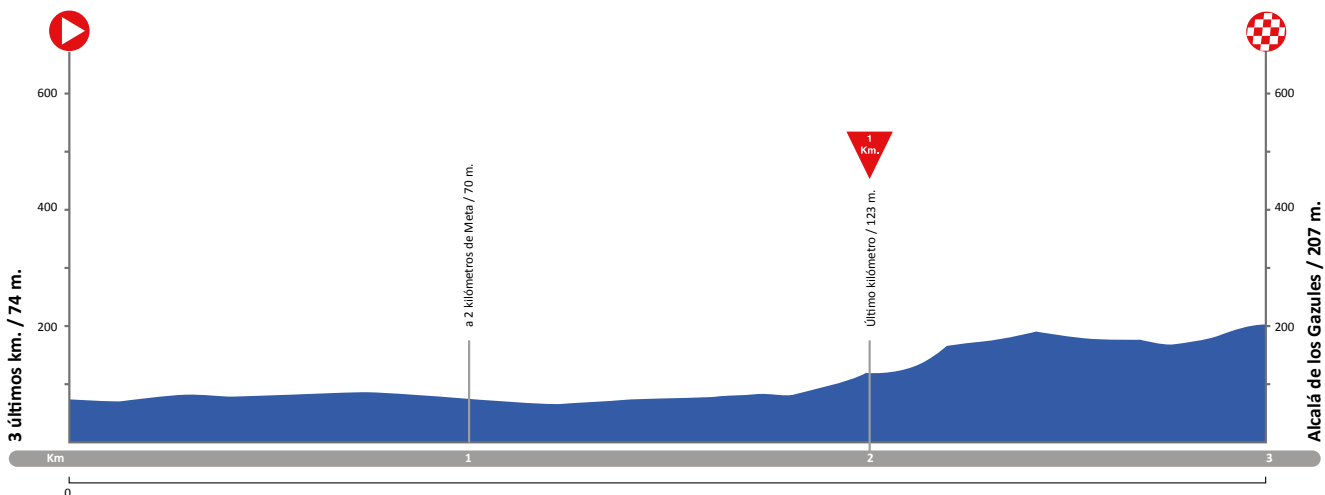
194,7 km.



3 ÚLTIMOS KILÓMETROS - RUTÓMETRO / 3 DERNIERS KILOMÈTRES - ITINÉRAIRE

3.0	Recto sin desnivel / <i>Ligne droite sans dénivellation</i>	77
2.0	Paso estrecho / <i>Passage étroit</i>	68
1.7	Giro derecha de 90° sin desnivel / <i>Virage à droite 90° sans dénivellation</i>	78
0.9	Lève curva derecha de 40° en ascenso / <i>Léger virage à droite 40° en montée</i>	141
0.7	Giro derecha de 90° en ascenso / <i>Virage à droite 90° en montée</i>	172
0.2	Giro izquierda de 90° en ascenso / <i>Virage à gauche 90° en montée</i>	200
META	Después de una recta de 100m en ascenso / <i>ARRIVÉE. Après 100m de ligne droite en montée</i>	213

3 ÚLTIMOS KILÓMETROS - ALTIMETRÍA / 3 DERNIERS KILOMÈTRES - PROFIL

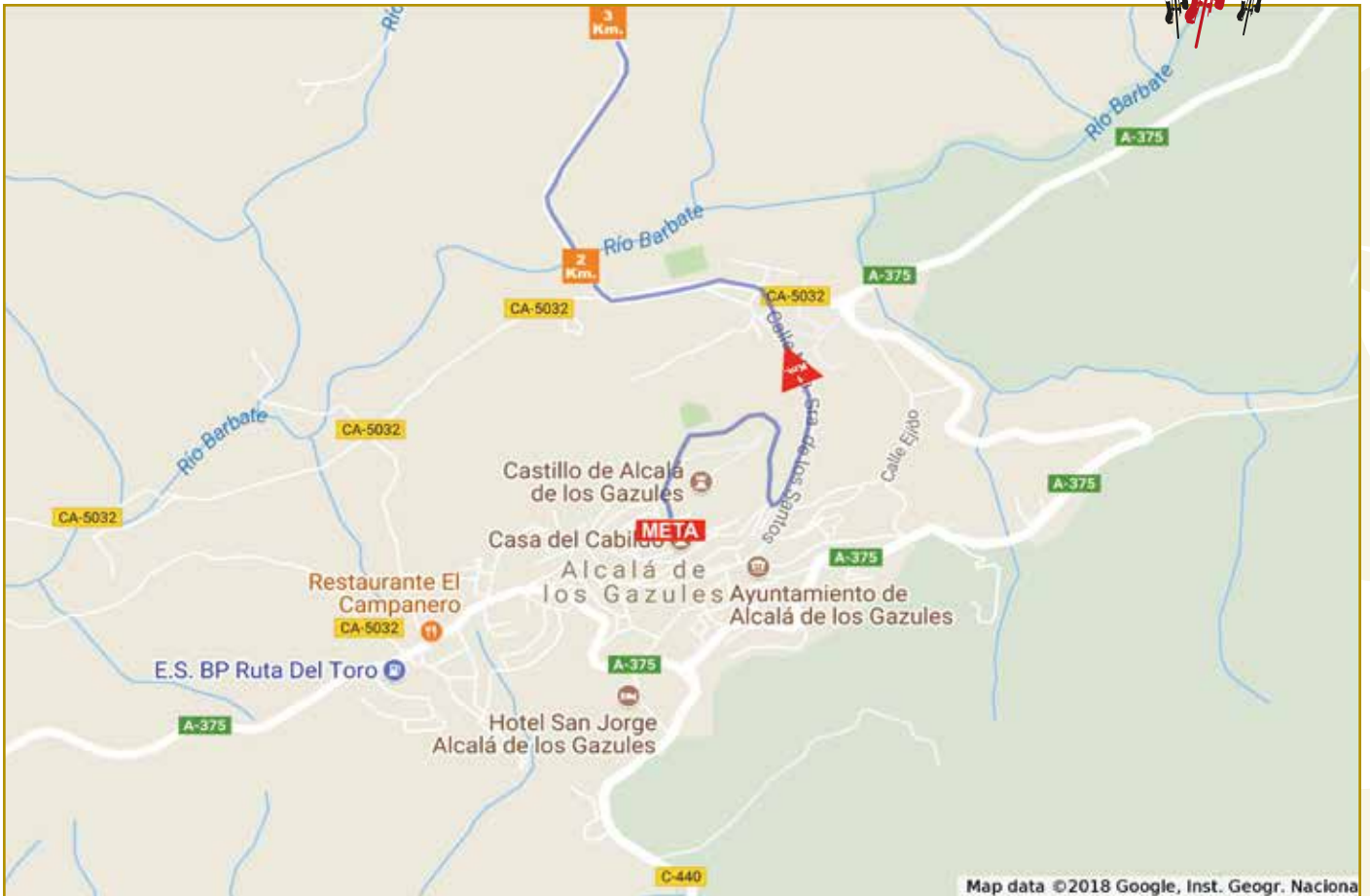




PLANO DETALLE SALIDA ETAPA 4 / ACCÈS AU DÉPART ÉTAPE 4



PLANO DETALLE META ETAPA X / PLAN D'ARRIVÉE ÉTAPE X





RUTA DEL SOL
VUELTA CICLISTA A ANDALUCÍA
del 14 al 18 de FEBRERO de 2018

LOCALIDAD / VILLE

ALCALÁ DE LOS GAZULES

Alcalá de los Gazules, rodeada de un precioso y verde paisaje, es una ciudad de una belleza incomparable gracias a su arquitectura típicamente andaluza en la que contrastan sus empinadas calles con la amplitud y la luminosidad de sus plazas.

Al llegar a Alcalá el turista se topa inevitablemente con la Iglesia mayor Parroquial de San Jorge, que con su estilo gótico y barroco se erige guardando el municipio. En la plaza del mismo nombre, plaza de San Jorge, se concentran diversas casas señoriales entre las que destaca la Casa del Cabildo, que data del s. XVI y que ofrece al turista un contraste de colores y superposiciones arquitectónicas únicas y la Casa Díaz del S.XVII. En la misma plaza se encuentra el Convento de Santa Clara, antiguo convento de monjas de clausura que conserva su claustro y la torre morisca de su capilla, actualmente alberga las escuelas profesionales de la Sagrada Familia.

Sobre el Cerro de "La Coracha" se levanta La Torre del Homenaje, único vestigio de la ciudad amurallada, de época islámica aunque se encuentra sobre cimientos romanos.

A 5 kilómetros de la población se encuentra el Santuario de Nuestra Señora de los Santos, patrona de la localidad, y lugar donde se celebra su popular romería congregándose miles de fieles en torno a la procesión de la Virgen. Destaca también la mayor y mejor colección de Andalucía de Exvotos pintados y una de las principales de España.

Situada en la calle Nuestra Señora de los Santos, en una ladera de "La Coracha" se encuentra la Fuente de la Salada y los Depósitos Romanos.

Desde el punto de vista natural, Alcalá está integrado en el P. N. de Los Alcornocales que engloba a las comarcas naturales del Campo de Gibraltar y la Sierra del aljibe, a caballo entre las provincias de Cádiz y Málaga. Tiene una extensión de 172.000 has. de las cuáles Alcalá aporta el 20%, siendo el municipio que más término aporta.

El Parque Natural también es conocido como "Selva Ibérica" o "Selva Primitiva" por su vegetación ricamente autóctona y primitiva, pudiéndose observar plantas y animales inéditos como la curiosa planta carnívora o el cérvido más pequeño, el corzo.

Alcalá de los Gazules nos permite desarrollar todo tipo de actividades de ocio al aire libre, senderismo, piragüismo, bicicleta de montaña, descenso de cañones, escalada, rutas a caballo, etc. Cabe destacar los senderos Subida al Aljibe, Subida al Picacho, Travesía al Aljibe, Garganta de Puerto Oscuro y Ruta de Los Molinos.

Una Gastronomía rica con su plato representativo el Gazpacho caliente, productos de caza (mayor y menor), espárragos y tagarninas, los elaborados cárnicos y el exquisito queso de cabra. Como postre la popular "torta de pellizco".

Alcalá de los Gazules es, por tanto, un lugar en que el visitante se puede perder... en su Historia, Patrimonio, Cultura, Gastronomía...Ven y disfruta.

Datos sobre ALCALÁ DE LOS GAZULES



Habitantes / Population: 5.258



Fundación / Fondée: -



Lugares de Interés / Lieux d'intérêt:

- Iglesia mayor del mártir San Jorge
- Torre del Homenaje
- Iglesia de la Victoria
- Casa Cabildo
- Iglesia de Santo Domingo
- Convento de Santa Clara
- Casa Díaz
- Santuario de Ntra. Sra. de los Santos
- Fuente de la Salada
- Depósitos Romanos
- Plaza Alameda de la Cruz
- Antigua Puerta de la Villa



Eventos / Événements:

- Carnavales
- Semana Santa
- Festividad Patrón de San Jorge (23 de abril)
- Feria y Fiestas de Nuestra Señora de los Santos (mes de agosto)
- Romería de Nuestra Señora de los Santos (mes septiembre)
- Festividad de la Patrona Nuestra Señora de los Santos (12 de septiembre)
- Festival Internacional de Música Alkalat (mes de agosto)



Web / Web:
www.alcaladelosgazules.es

#AlcaladelosGazules #DestinoNatural





SALUTACIÓN / SALUTATION

JAVIER PIZARRO RUIZ
Alcalde de Alcalá de los Gazules



Un año más, la Vuelta Ciclista a Andalucía en su 64 edición llenará nuestros pueblos y ciudades y las diferentes carreteras autonómicas de pasión por el deporte de las dos ruedas.

Es un placer para mí como alcalde dar la bienvenida a todos los profesionales y aficionados al ciclismo que se concentrarán el próximo sábado 17 de febrero de 2018 en nuestra localidad.

Alcalá de los Gazules acoge por primera vez en su historia el final de una etapa de estas características, en este caso la 4ª de esta competición. Nuestro pueblo se encuentra ubicado en plena sierra de la Provincia de Cádiz, situación que junto a la belleza de sus paisajes y la riqueza de su fauna y flora contribuirán, sin duda alguna, a llenar de colorido y hacer más atractivo aún este evento deportivo.

Esta etapa transcurrirá por pleno corazón del Parque Natural de Los Alcornocales y concluirá en la emblemática Plaza de San Jorge, más conocida como Plaza Alta, no sin antes superar un último esfuerzo en el que los participantes se enfrentarán a

duras rampas recordadas por muchos aficionados.

Es por ello que quiero animarles a conocer de primera mano nuestro pueblo, su historia, sus calles y plazas, los lugares más turísticos, además de su cultura, folclore, gastronomía y el calor con el que sus gentes acogen a todo visitante.

Animar a tod@s a venir, a disfrutar del ciclismo, alentando a los corredores con vítores para intentar compartir la energía que necesitan a su paso y llegada, pues todos ellos ya son ganadores tras el gran esfuerzo realizado.

Además agradecer, como no podía ser de otra manera, a Deporinter por la confianza depositada, una vez más, en nuestro municipio. A la Excm. Diputación Provincial de Cádiz por su inestimable colaboración, a los cuerpos de Seguridad del Estado, Guardia Civil, Policía Local y a los trabajadores del Ayuntamiento, que sin su implicación, este evento no sería posible. A tod@s muchas gracias, os esperamos en Alcalá de los Gazules, Destino Natural y Deportivo.

¡Suerte a todos los participantes!



Cádiz

es una provincia extraordinaria:
¡Descúbrela!



www.cadizturismo.com

Garganta Verde (Zahara de la Sierra)

Foto: Román Ríos



Diputación
de Cádiz



SALUTACIÓN / SALUTATION

IRENE GARCÍA MACÍAS
Presidenta de la Diputación de Cádiz



La provincia de Cádiz vuelve a estar en la agenda de una competición deportiva de primer nivel, como es la Vuelta Ciclista a Andalucía. Dos poblaciones cobran especial protagonismo en este tránsito del pelotón por el territorio gaditano: Alcalá de los Gazules, meta de la cuarta etapa, y Barbate, escenario de la contra-reloj individual que clausura la prueba. Serán etapas determinantes ya que su desarrollo permitirá dilucidar el ganador final; una circunstancia idónea en cuanto a promoción y difusión mediática al presuponerse una especial expectación por conocer el resultado final.

La provincia de Cádiz sabrá estar a la altura, tal como merece una prueba de relevancia. Una Vuelta plenamente consolidada y que, en términos organizativos,

avanza superando puertos y repechos: es un logro que ya sea reconocida en el nivel Hors Catégorie, antesala del World Tour. En el ámbito deportivo es una prueba apetecible para el ciclismo profesional. Sólo hay que recordar el podio final de la edición de 2017 con Alejandro Valverde en lo más alto, seguido de Alberto Contador y Thibaut Pinot.

En Cádiz van a encontrar un trazado emocionante y exigente. Y van a encontrar una provincia luminosa, hospitalaria, al abrigo de playas diversas -de la cala más recoleta a los arenales más amplios-, de sierras con parques naturales, de instalaciones deportivas de primer nivel, con una gastronomía deliciosa, con cascos urbanos monumentales... con experiencias para recordar. Espero que estén cómodos. Al fin y al cabo la provincia de Cádiz es su casa.

 Diputación
de Cádiz



RUTA DEL SOL

VUELTA CICLISTA A ANDALUCÍA
del 14 al 18 de FEBRERO de 2018

BARBATE

Imagina un paraíso en el que el reloj se detiene. Al sur. Doradas playas dan la bienvenida. Estás en Barbate. Enríquécete de los vestigios arqueológicos, muestra de imborrable sabiduría y convivencia. Conoce las almadrabas, arte hecho tradición viva. Quédate prisionero de murallas, torres y castillos, huella de grandeza y de lugar estratégico. Se yerguen altivos como signo de supervivencia a los tiempos, identidad que perdura en nuestras calles. Disfruta de fiestas y celebraciones heredadas de antaño y desata el placer de los sentidos ante la degustación de nuestra rica y variada gastronomía, cultivada con esmero por reconocidos restauradores. Piérdete en nuestros parajes de características irrepetibles, conservados y mimados para su disfrute: bosques, playas, marismas... Barbate. Una realidad de hoy, cargada de ayer y de mañana.

Mágicos atardeceres y días coloristas dan la bienvenida a la "Costa de la Luz", donde aguarda Barbate. El marinero pueblo de Zahara abre paso a las playas de Pajares y el Botero, idóneas para submarinismo, modalidades de surf, senderismo. Dunas, marismas y salinas arriban a Barbate. El río nos lleva al Paseo Marítimo, a la Playa del Carmen, muy segura y prácticamente fundida con el caso urbano. El Puerto de la Albufera da paso a la playa de la Hierbabuena, donde tierra y mar se funden en Parque Natural, acantilado y siglos de historia. Por orillas y parajes llegamos a Los Caños de Meca. Cadenas de dunas nos llevan a Zahara y hasta el Tómbolo de Trafalgar. Barbate; déjate llevar. Quédate y verás.

La lonja pesquera de Barbate y su Mercado de Abastos reciben caballas, sardinas, boquerones, salmonetes, chocos, y el succulento atún rojo, obtenido por el arte milenario de la almadraba. A la plancha, mechado, asado, aliñado, guisado, encebollado, y, por supuesto, en conserva y en salazón, un exquisito manjar mimado y cultivado por los restauradores de la zona, en raciones o en tapas. Alrededor de esta rica gastronomía han surgido empresas especializadas en la elaboración de estos productos, muy valorados nacional e internacionalmente.





El Parque Natural de La Breña ampara la denominación de origen para repostería típica

elaborada con frutos de sus bosques: piñonate, canastitas piñoneadas, guirlache de almendras con chocolate. Sabores tradicionales con influencia morisca que se prodigan con esmero. Sabor a Barbate.

El litoral barbateño ofrece un amplio abanico de actividades de ocio, atrayendo especialmente su riqueza y variedad de flora y fauna. Navega en vela desde Zahara hasta el histórico Cabo de Trafalgar. Zona generosa en el avistamiento de cetáceos, favoreciendo el submarinismo y las modalidades de surf. El Puerto de la Albufera, aúna tradición y pesca deportiva. Senderismo, ciclismo y rutas a caballo son otra opción en el Parque Natural. Disfrute de sus zonas de recreo de Jarillo, Majales del Sol, Caños de Meca y Las Quebradas. Las Marismas del Río Barbate son una zona húmeda poblada de aves migratorias y gran variedad de especies marinas. Su cauce es idóneo para el piragüismo, llegando hasta la Playa del Carmen. Barbate, fuente de salud.

Barbate conserva un laborioso y milenario arte de pesca dedicado a la captura del atún: La Almadraba. Desde el siglo V a. C. se conoce en Atenas el garum, relacionado con la pesca, el comercio y las salazones. Esta técnica pesquera, heredada por fenicios, romanos y árabes, llega a su esplendor a finales del s. XIX con la familia Romeu. En 1928 se establece un consorcio entre el Estado y los almadraberos, que desapareció en 1971. El Estrecho es lugar de paso obligado para esta codiciada especie capturada entre dos líneas de redes colocadas por varias embarcaciones, lo que crea un "pasillo" que lleva el atún hasta el copo, desde donde se suben a bordo en la característica "levantá", un impresionante espectáculo. Suelta lastres y atrévete a sumergirte en el hospitalario enclave por el que algunos historiadores aseguran el paso del hombre prehistórico a Europa. Barbate, testigo de pinturas rupestres de Las Palomas y del Tajo de Las Figuras. Desde entonces, su condición innegable de lugar estratégico ha traído y llevado la presencia de civilizaciones y culturas, dejando valiosas huellas de su estancia en lo que hoy es un crisol histórico. Desapareció el Castillo de Santiago, construido en el s. XV por los Duques de Medina Sidonia, fortificando la desembocadura del río, en cuyas inmediaciones

Datos sobre
BARBATE

-  Habitantes / Population: **22.720**
-  Fundación / Fondée: -
-  Lugares de Interés / Lieux d'intérêt:
 - Parque Natural de la Breña y Marismas del Barbate
 - Torres Vigía del Tajo y de Meca (Siglos XVI y XIX)
 - Cabo de Trafalgar y faro del mismo Nombre
 - Ermita de San Abrosio (de origen visigótico y paleocristiano)
 - Hacienda el palomar de la Breña (inscrito en Libro Guinness de los Records, como el palomar mas grande del mundo)
 - Castillo de Zahara de los Atunes (del siglo XV)
-  Eventos / Événements:
 - Carnaval
 - Semana Santa
 - Romería de Fátima
 - Semana Gastronómica del Atún
 - San Juan
 - Feria del Carmen.

Web / Web:
www.barbate.es

hoy se yergue un faro de reciente construcción. Aún muestra retazos de su arquitectura militar el Castillo de la Almadraba, en Zahara de los Atunes, tenía la misión de proteger la costa de los asaltos piratas a la vez que servir de resguardo a los materiales de la almadraba. Tres torres almenaras bordean el litoral, del Tajo, Caños de Meca y Cabo Trafalgar., desde donde centinelas de la Edad Moderna oteaban mar y tierra, previniendo a sus moradores. La batalla de Trafalgar da nombre hoy a la costa en la que españoles y franceses se enfrentaron a la flota británica, donde hoy se alza un monumental faro, levantado en 1.860 muy próximo a la torre almenara.



SALUTACIÓN / SALUTATION

MIGUEL MOLINA CHAMORRO

Alcalde de Barbate



Como alcalde de Barbate, para mí es un honor que nuestra localidad acoja una etapa de la Vuelta Ciclista Andalucía, Ruta del Sol. Desde estas líneas quisiera saludar a todos los amantes y aficionados al ciclismo, invitándoles a conocer los encantos de nuestro pueblo y animándoles a adentrarse en sus preciosas rutas rodeadas de encanto natural. El próximo 18 de febrero Barbate será el escenario de uno de los eventos más importantes del calendario deportivo nacional, y este hecho me llena tanto a mí como al resto de mis compañeros de la Corporación de un orgullo especial.

Tengo que destacar la satisfacción que me produce saber que Barbate es un destino deportivo de calidad, ya que sus excepcionales cualidades y variedad de posibilidades lo hace un lugar idóneo para practicar todo tipo de actividades deportivas. Nuestra localidad es el lugar elegido por varias selecciones tanto nacionales como inter-

nacionales para realizar concentraciones y entrenamientos en disciplinas tan variadas como la orientación, el piragüismo o el surf.

De Barbate han salido excelentes deportistas que han destacado en casi la totalidad de disciplinas deportivas. Desde el fútbol hasta el boxeo, pasando por el surf, el karate, el bádminton, el balonmano, la maratón y, por supuesto, el ciclismo, Barbate ha visto crecer como personas y como profesionales a grandes deportistas que hoy son nuestros mejores embajadores, llevando el nombre de Barbate a lo más alto allá donde van. Sus triunfos son los nuestros también.

Por último, invito tanto a los barbateños como a todos nuestros visitantes que no se pierdan la oportunidad de acompañarnos en este gran evento de ciclismo como es la Vuelta Ciclista Andalucía, Ruta del Sol, que pasará por nuestro Parque Natural de La Breña, uno de los nuestros mayores atractivos naturales.



73





ETAPA 5 / ÉTAPE 5

BARBATE C.R.I

Domingo 18 de febrero / *Dimanche 18 février*

14,2 km.

Control de salida / Control de départ:

En **BARBATE**, Calle Camino Forestal. 36°11'22.5"N 5°55'35.9"W

Intervalo entre corredores / Intervalle entre les coureurs:

1 minuto excepto los 10 últimos cada 2 minutos.

Salida primer corredor / Départ du premier coureur:

13:00 horas

Salida último corredor / Départ dernier coureur:

15:20 horas

Total Kilómetros / Total Kilomètres:

14,2 Kilometros

Medias horarias / Moyenne horaire prévue: 42, 44, 46 km/h.

Oficina permanente y sala de prensa /

Permanence et Salle de Presse:

Puerto Pesquero Barbate

Av. Atlántico, s/n, 11160 Barbate, Cádiz

36°11'10.9"N 5°55'34.5"W

Horario de apertura 12:00 h. - Horario de cierre 18:30 h.

Altimetría <i>Altimètre</i>	Itinerario y localidades <i>Itinéraire et localités</i>	Kilómetros de etapa <i>Kilomètres de l'étape</i>			Horario de paso <i>Horaire de passage</i>		
		Parcial <i>Parciel</i>	Total <i>Total</i>	Faltan <i>Reste</i>	42 km/h.	44 km/h.	46 km/h.
Provincia de Cádiz							
20	BARBATE, Salida Calle Camino Forestal 36°11'22.5"N 5°55'35.9"W	0,0	0,0	14,2	13:00	13:00	13:00
26	Rotonda, giro izquierda 180° hacia camino Forestal de la Breña	1,1	1,1	13,1	13:01	13:01	13:01
30	Entrada camino forestal La Breña (Sterrato) Precaución	0,1	1,2	13,0	13:01	13:01	13:01
52	Se sigue por la izquierda Camino de la Breña	0,7	1,9	12,3	13:02	13:02	13:02
118	Fin de Sterrato se continua recto direccion A-2233	4,8	6,7	7,5	13:09	13:09	13:08
128	PUNTO INTERMEDIO	0,3	7,0	7,2	13:10	13:09	13:09
130	Giro izquierda direccion Barbate por A-2233	1,2	8,2	6,0	13:11	13:11	13:10
10	Precaucion Isletas centrales	4,7	12,9	1,3	13:18	13:17	13:16
10	BARBATE, por Avda N.S.del Carmen	0,2	13,1	1,1	13:18	13:17	13:17
10	META. Está situada la Avda. De la Mar después de una recta de 400m y un ancho de calzada de 4 m. 6°11'12.2"N 5°55'31.0"W	1,1	14,2	0,0	13:20	13:19	13:18

74

CADENA

SE2

Andalucía Centro

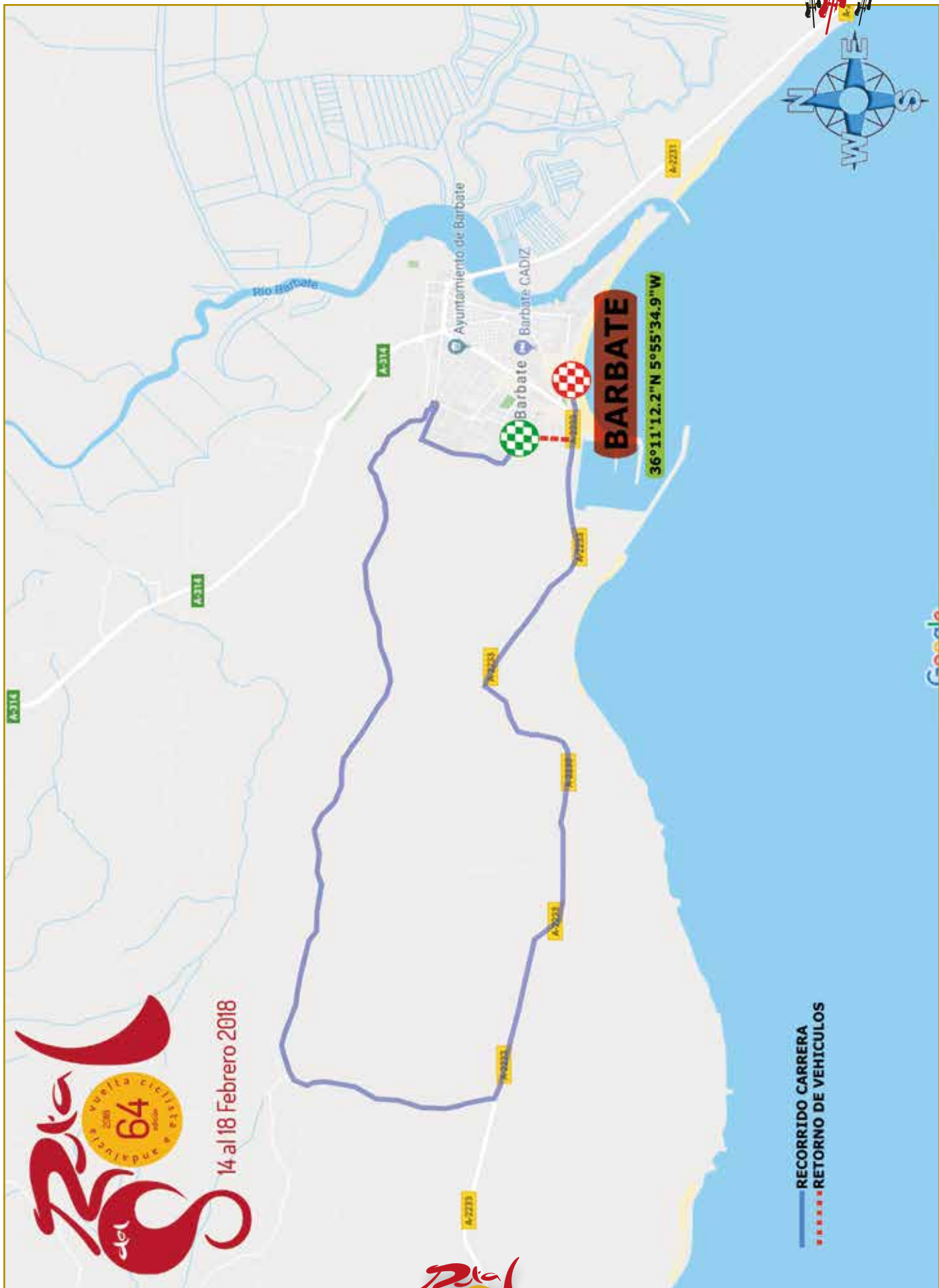
98.3 FM
100.4 FM
102.5 FM

PRINCIPALES
ANDALUCÍA CENTRO 92.5 FM
ANTEQUERA 100.1 FM

Radiolé
97.7 FM

CADENA
dial
Andalucía Centro 95.4 FM

maxima
ANDALUCÍA CENTRO 97.3



Ruta del Sur
64
Vuelta ciclista andaluza
14 al 18 Febrero 2018



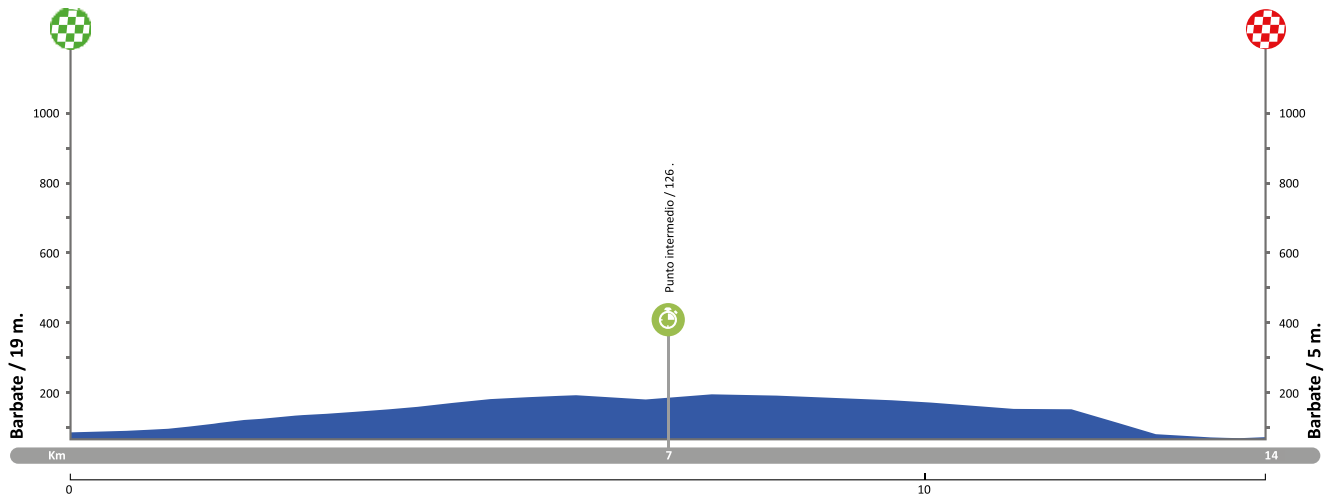


ALTIMETRÍA ETAPA 5 / PROFIL DE L'ÉTAPE 5

BARBATE C.R.I

Domingo 18 de febrero / *Dimanche 18 février*

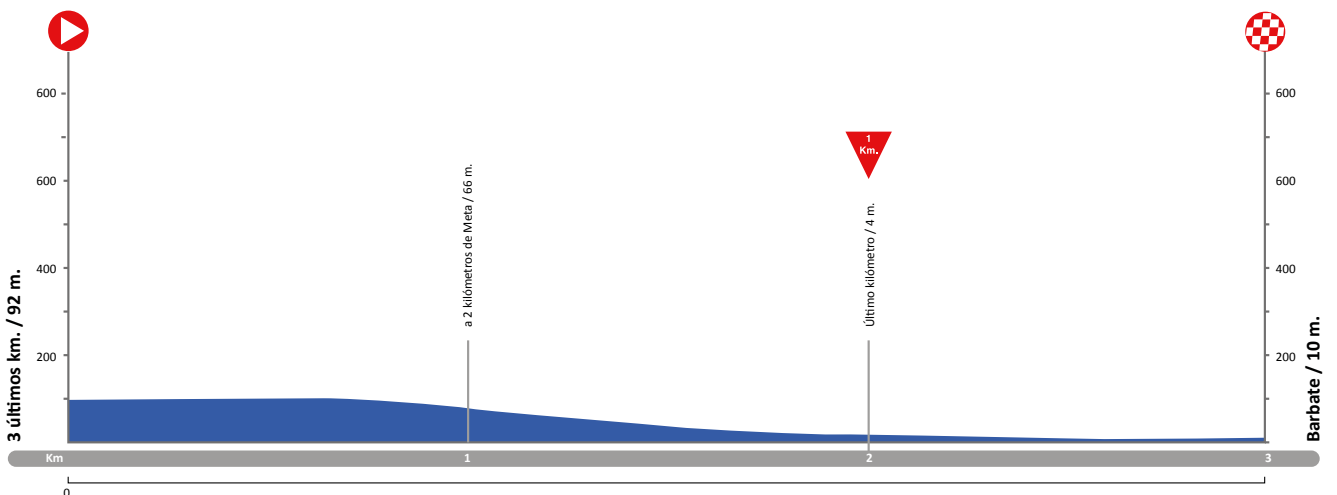
14,2 km.



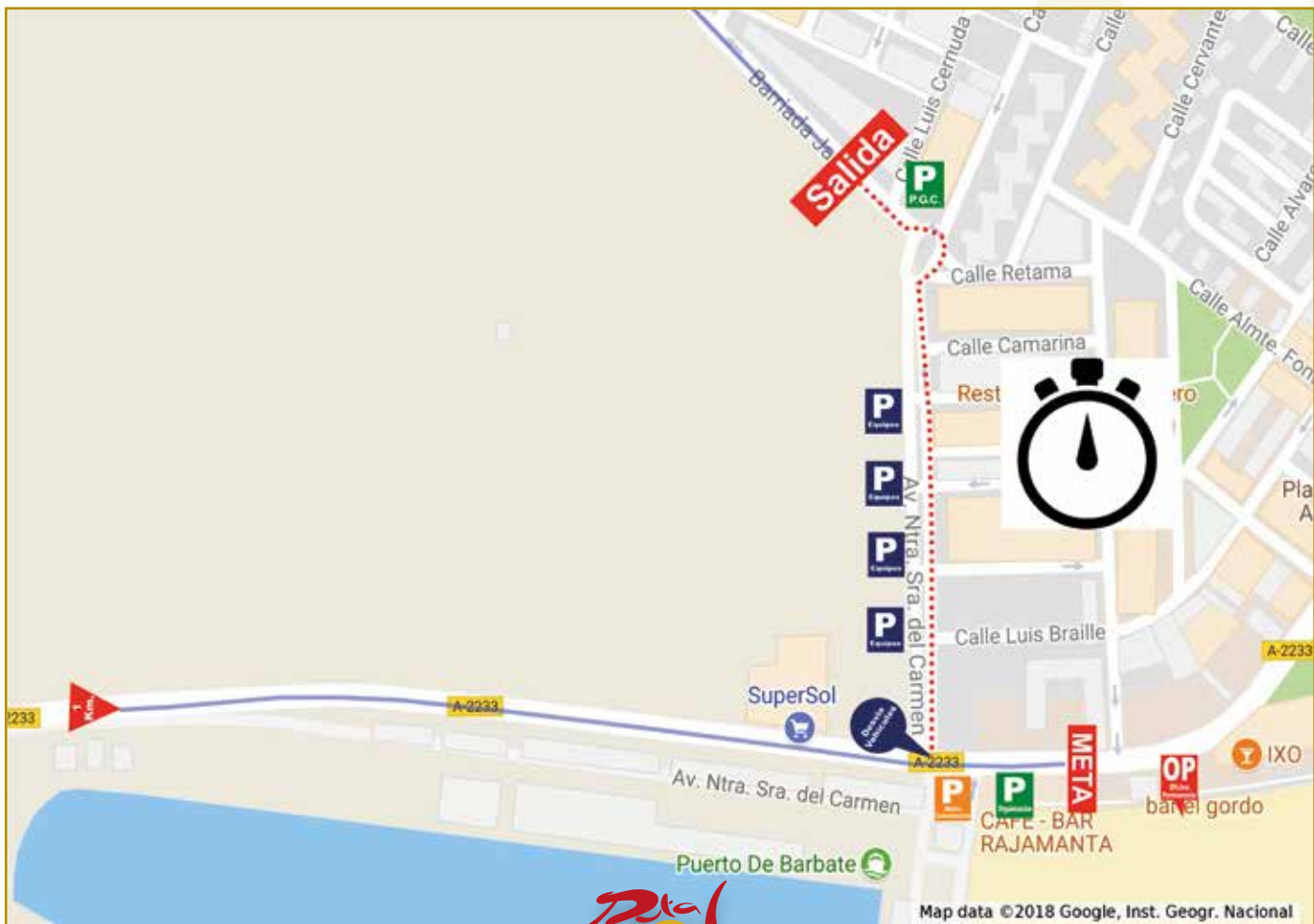
3 ÚLTIMOS KILÓMETROS - RUTÓMETRO / 3 DERNIERS KILOMÈTRES - ITINÉRAIRE

3.0	En recta y descenso / <i>Ligne droite en descente</i>	90
2.5	Leve curva derecha en descenso / <i>Léger Virage à droite en montée</i>	93
2.0	En recta con ligero descenso / <i>Ligne droite en légère descente</i>	58
1.0	Isleta en recta con ligero descenso / <i>îlot directionnel en légère descente</i>	10
0.6	Recto sin desnivel / <i>Ligne droite sans dénivellation</i>	10
0.5	Recto sin desnivel / <i>Ligne droite sans dénivellation</i>	10
META	Después de una recta de 200m en ligero ascenso / <i>ARRIVÉE. Après 200m de ligne droite en légère</i>	10

3 ÚLTIMOS KILÓMETROS - ALTIMETRÍA / 3 DERNIERS KILOMÈTRES - PROFIL



76





RUTA DEL SOL
VUELTA CICLISTA A ANDALUCÍA
del 14 al 18 de FEBRERO de 2018

DGT

SEÑALES AVISADORAS AUTOMÁTICAS DE PRESENCIA DE CICLISTAS

Los avisadores ciclistas se instalan en vías convencionales con alta intensidad de ciclistas y trazado sinuoso. Se trata de un equipamiento capaz de detectar ciclistas aislados o grupos de ciclistas de manera no intrusiva, y activar una señalización circunstancial luminosa que alerta a los conductores que los prosiguen en puntos de reducida visibilidad como curvas de radio reducido y acuerdos convexos (cambios de rasante).

DGT 3.0

Conseguir una movilidad más segura para todos los usuarios de la carretera con especial atención a los más vulnerables (ciclistas y peatones) es el objetivo de DGT 3.0. Mediante este proyecto, la DGT conectará a todos los usuarios entre sí de manera que en tiempo real sean informados y advertidos de posibles incidencias y peligros. Una de sus funcionalidades será avistar a los conductores de automóviles de la presencia de ciclistas en su itinerario a fin de que adapten su comportamiento (ej. Reducir la velocidad, extremar precaución y mantener separación lateral de 1,5m).

SEÑALIZACIÓN DE RUTAS CICLISTAS SEGURAS

Las rutas frecuentadas por los ciclistas comienzan a rebajar sus límites de velocidad máxima, una medida que los titulares de las vías y la DGT han comenzado a aplicar con el objetivo de promover la movilidad segura de los ciclistas y continuar la reducción de su siniestralidad. Fáciles de identificar, todas ellas estarán señalizadas, al principio y al final, con paneles como el de la fotografía, con información sobre la nueva velocidad específica para ese tramo, la longitud, el horario y los días en la que ésta se aplica. Además, incluyen la señal triangular de peligro por presencia de bicicletas, y el recordatorio de mantener la distancia de separación lateral entre bicicletas y automóviles de al menos 1,5 metros.

GUÍAS SONORAS

La DGT está fomentando la implantación de Guías Sonoras Longitudinales que alertan a los conductores de automóviles del desvío de su trayectoria y aumentan el cumplimiento de los límites de velocidad, todo lo cual incrementa la seguridad de los ciclistas. Mediante esta actuación se pretende proteger a los ciclistas ante eventuales vehículos que circulan con exceso de velocidad, atropellos frontales y protección de arcnos (en el caso de arcnos de más de 1,5m). En términos generales, es una medida favorable para la seguridad vial ya que múltiples estudios y experiencia real avala que la reducción de accidentes con víctimas es de entre un 26% y un 50%.



78



CONGRATULACIÓN / FÉLICITATION

GREGORIO SERRANO LÓPEZ
Director General de Tráfico



RUTA DEL SOL
VUELTA CICLISTA A ANDALUCÍA
del 14 al 18 de FEBRERO de 2018

Es para mí una satisfacción dirigirme a todo el colectivo ciclista con motivo de la celebración de la 64ª edición de la Vuelta Ciclista a Andalucía.

La Dirección General de Tráfico (DGT) presta todo su apoyo y colaboración a nivel legal, organizativo y de seguridad para garantizar el éxito de la Vuelta Ciclista a Andalucía 2018. Este acontecimiento deportivo, lo consideramos fundamental para arraigar y potenciar la bicicleta como actor principal tanto a nivel deportivo como en la movilidad cotidiana, en ciudad y en carretera.

Aprovecho esta oportunidad para recalcar nuestro firme compromiso con la movilidad sostenible y la seguridad vial de todos los usuarios de las vías. Trabajamos cada día con la bicicleta en mente, no solo por creer en su capacidad real de transformación hacia una movilidad más eficiente, sino también por su potencial turístico, deportivo y económico. Este esfuerzo se materializa en modificaciones normativas, actuaciones en carretera y elaboración de planes y estrategias que facilitan el fortalecimiento de la bicicleta y la visibilidad sociocultural de sus usuarios de cara a destacar su relevancia en el transporte.



DGT
Dirección General
de Tráfico



El desarrollo de **Cloud 352** se ha elaborado con el fin de conseguir la máxima aerodinámica en todo tipo de situaciones, manteniendo siempre una ventilación óptima para el correcto desarrollo de la actividad en cualquier condición climática gracias al sistema **Dual Aero System** y a la combinación de 2 alerones incluidos (**Alerón VeloDrom** y **Alerón 352**). Cloud 352 consigue ser uno de los cascos más versátiles del mercado.

Alerón VeloDrom



Alerón 352



 **CUSTOMÍZAME**
www.catlike.es



Descubre el video

Síguenos





CONGRATULACIÓN / FÉLICITATION

MANUEL RODRÍGUEZ GARCÍA
Presidente FAC (Federación Andaluza de Ciclismo)



RUTA DEL SOL
VUELTA CICLISTA A ANDALUCÍA
del 14 al 18 de FEBRERO de 2018

Consolidada ya como lo que es, una de las grandes citas del ciclismo mundial, tenemos a las puertas la 64ª edición de la Ruta del Sol. Nuestra Vuelta Ciclista Andalucía que en 2018 repite como cita 2HC Hors Categorie trayendo a esta tierra a los mejores equipos del panorama internacional. Una ronda que contará con cinco etapas de prestigio y nivel con la localidad malagueña de Mijas como punto de partida y Barbate como brillante final. Y no faltará ningún ingrediente para que nuevamente se convierte en foco de atención del ciclismo profesional: alta montaña, media montaña, llano, o la contrarreloj individual del último día para completar una edición de ensueño.

Andalucía no falta un año más a su cita y los aficionados ya esperan ansiosos el paso de la serpiente multicolor por sus localidades, comarcas y provincias. El arraigo del ciclismo en nuestra tierra es total y no hay mejor embajador de ello que esta 64ª Ruta del Sol. Punto de referencia y excelente test de inicio de temporada para aquellos corredores y escuadras que quieren despuntar en el año ciclista en curso. Esta verde tierra del sur de Europa llegará a todo el mundo gracias a la cobertura televisiva en directo y de medios de comunicación,

centrados en hacer llevar al espectador una competición trepidante en un marco incomparable como es Andalucía.

Y Deporinter encabeza este consolidado proyecto. Su experiencia contrastada al más alto nivel en la organización de eventos ciclistas asegura el éxito de esta prueba del calendario ciclista profesional. Su recorrido volverá a sorprendernos gracias a su exigencia y a nuevos e interesantes lugares como el municipio sevillano de Herrera, los tramos de pavé en el final de etapa en Alcalá de los Gazules o el tramo de sterrato en la crono final dentro del Parque Natural de la Breña y las Marismas de Barbate. Tampoco faltarán lugares míticos como la ciudad de Granada, el Alto de Allanadas en la Guardia de Jaén o el exigente Puerto de Las Palomas en la Sierra de Cádiz. El maillot rojo en juego demandará la excelencia de los corredores, con presencia confirmada de los mejores ciclistas del momento.

Como presidente de la Federación Andaluza de Ciclismo estoy seguro que este año la Ruta del Sol volverá a cosechar grandes éxitos. Desde el 14 de febrero, como enamorados de este deporte, disfrutaremos de nuestra doble gran pasión: el Ciclismo y Andalucía. ¡Suerte!



Cultura de Pan

desde 1918





RUTA DEL SOL Y A TRAVÉS DE FLANDES

RUTA DEL SOL EN DWARS DOOR VLAANDEREN

Como en años anteriores la recíproca colaboración entre nuestra carrera y la de nuestros amigos Andaluces continúa.

En primer lugar queremos volverlos a felicitarlos por la merecida promoción a Hors Categorí (H.C.), una recompensa hacia ellos por el trabajo bien hecho de muchos años y sabemos de buena tinta que no ha sido nada fácil por la situación económica del País.

2018 es para A Través de Flandes el segundo año en la máxima categoría: el World Tour. Para la Ruta del Sol es también el segundo año en la categoría Hors Categoríe. Una categoría donde han demostrado ambas organizaciones que los merecen.

A Través de Flandes es una prueba clásica de un día, con salida en Roeselare y meta en Waregem, pertenece al grupo de carreras belgas "Flanders Classics", una agrupación de las 6 clásicas más importantes de principio de temporada en Bélgica, junto con Omloop Het Nieuwsblad, Gent-Wevelgem, Ronde van Vlaanderen, Scheldeprijs y Flecha de Brabant.

Este año, A Través de Flandes, por primera vez, no será el comienzo de la "semana santa flamenca", pero a partir de este año la carrera se organizará el miércoles antes de Vuelta de Flandes. El miércoles 28 de marzo el pelotón internacional tiene la gran cita en A Través de Flandes, siendo por lo tanto protagonista de la última prueba antes de la Vuelta a Flandes. Por ello hemos de realizar una carrera menos dura, pero no por ello menos interesante, reduciendo la distancia a 180 km.

El pasado año Yves Lampaert ganó después de una escapada en solitario en los últimos 6 km. Segundo fue Philippe Gilbert, el campeón belga y tercero al kazako Lutsenko. El primer español fue Ivan García Cortina de Bahrein-Merida llegando en 94ª posición.

La prueba, este año, toma otra dimensión ya que el Tour de Francia cuenta con una etapa de pavés, por lo que algunos favoritos al podio del Tour quieren venir a comprobar lo que significa para un pelotón pasar por pavés.

Esperamos y confiamos que este año tendremos de nuevo una edición espléndida.

Una vez más agradecer a Joaquin Cuevas y su magnífico equipo de la Ruta del Sol por contar con nuestra colaboración.

El 28 de marzo tienen una cita ciclista en Waregem, les invitamos a conocer nuestra carrera!!

Net als de voorbije jaren wordt de samenwerking tussen onze wedstrijd en onze Andalusische vrienden verder gezet.

Voor Dwars door Vlaanderen is 2018 het 2de jaar in de World Tour, voor de Ruta del Sol het 2de jaar in Hors Categoríe, een categorie waarvan ze al lang bewezen hebben dat ze dit verdienen.

Dwars door Vlaanderen, een klassieke wedstrijd van één dag, met start in Roeselare en aankomst in Waregem, behoort tot de Flanders Classics, een groepering van de belangrijkste Vlaamse voorjaarsklassiekers in België, samen met de Omloop Het Nieuwsblad, Gent-Wevelgem, Ronde van Vlaanderen, Scheldeprijs en Brabantse Pijl.

Dwars door Vlaanderen is vanaf dit jaar niet langer de opener van de "heilige" Vlaamse Wielerweek maar wordt vanaf dit jaar georganiseerd op de woensdag Voor de Ronde van Vlaanderen.

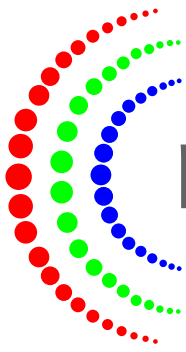
Op woensdag 28 maart komt het internationale wielerpeloton aan de start van Dwars door Vlaanderen. Voor veel protagonisten voor de Ronde zal onze wedstrijd een laatste test zijn. Wij hebben hiermee rekening gehouden door de wedstrijd iets minder zwaar te maken en ook het aantal km in te korten tot 180.

Vorig jaar won Yves Lampaert na een schitterende solo in de laatste 6 km. Tweede werd zijn ploegmaat Philippe Gilbert, die de kazak Lutsenko klopte in de spurt.

Ook dit jaar komt er nog een extra dimensie bij omdat de Ronde van Frankrijk terug een kassei etappe telt en enkele tourfavorieten willen komen testen hoe het is om in een peleton over de kasseien te trekken.

Hopelijk mogen we dit jaar opnieuw een schitterende editie beleven.

Wij willen nogmaals de organisatoren van de Ruta del Sol bedanken voor deze samenwerking en nodigen hen op 28 maart uit naar Waregem.



macroleds



macromusic



visuales2000

Avda. de la Hispanidad fase II
Pol. Ind. El Encuentro
Alhaurín de la Torre (Málaga)

Tel. (34) 952 176 126
Info@visuales2000.com



Aquí, Café se dice Baqué



Proyecto
Salvavidas

**Espacios
Cardioprotegidos**

Desfibriladores y Formación

Subvencionados

Hasta el 100% mediante las pulseras salvavidas.



www.salvavidas.eu | Telf: 91 1250 500

**experiencia
renovada**

Ortodoncia invisible
Ortodoncia estética
Radiología 3D
Implantología avanzada



gross
dentistas

T: 952 220 775
grossdentistas.com

BLOG MALAGA REVISTA DIGITAL DE LA PROVINCIA

www.blogmalaga.es

¿Te vienes a dar una vuelta?

Sigue cada día la vuelta con nosotros en directo a través de nuestros perfiles en



@BlogMalaga y en



Blog Málaga.

Y todas las noticias de Málaga y Provincia en www.blogmalaga.es

Ingredientes

Agua,

Cebolla* (21%)

Puerro*

Apio*

Ajo*

Aceite de Oliva*

Sal Marina

*Productos de producción ecológica



* La diferencia está en que sólo cocinamos con ingredientes frescos y naturales, sin concentrados, sin deshidratados y sin aromas añadidos.
www.caldoaneto.com



PALMARÉS / GAGNANTS



EDICIÓN EDITION	AÑO ANNÉE	GENERAL INDIVIDUAL GÉNÉRAL INDIVIDUEL	GENERAL MONTAÑA GÉNÉRAL MONTAGNE	GENERAL METAS VOLANTES OBJECTIFS GÉNÉRAUX DE VOL	GENERAL REGULARIDAD GÉNÉRAL RÉGULIÈREMENT	GENERAL EQUIPOS ÉQUIPEMENT GÉNÉRAL	TOTAL km. km. TOTAL	PROMEDIO km/h MOYENNE km/h
1º	1925	1º R. MONTERO 2º V. OTERO 3º T. GARCIA 4º D. GUTIERREZ 5º S. BARRUETABEÑA					735	25,06
2º	1955	1º J. GOMEZ MORAL 2º S. BOTELLA 3º F. ALOMAR 4º J. LOROÑO 5º H. VIDAURRETA	1º J. GALDEANO 2º F. MANZANEQUE 3º O. ELGUEZABAL			1º GAMMA 2º PEÑA SOLERA 3º CIL	1.164,0	38,64
3º	1956	1º M. BOVER 2º J. GOMEZ MORAL 3º A. BARRUTIA 4º A. JIMENEZ QUILEZ 5º F. MORENO	1º R. MOTOS 2º F. ZABALETA 3º M. BOVER 4º J. CONSTELA			1º GIMSON-OTEGUI	1.337,0	32,7
4º	1957	1º H. VIDAURRETA 2º G. MAS 3º J. GALDEANO 4º A. JIMENEZ QUILEZ 5º A. TROBAT	1º R. MARIGIL 2º F. MANZANEQUE 3º A. RODRIGUEZ			1º GAMMA 2º FAEMA 3º CAMPO GIBRALTAR	1.201,0	31,726
5º	1958	1º G. COMPANY 2º G. MAS 3º J. GOMEZ MORAL 4º M. VIDAURRETA 5º J. URRESTARAZU	1º E. HERNAN 2º R. MARIGIL 3º M. PACHECO			1º LUBE 2º BEASAIN-CAOBANIA 3º FAEMA	1.216,4	36,8
6º	1959	1º M. PACHECO 2º J. BARCELO 3º A. JIMENEZ PAREJA 4º J. GOMEZ MORAL 5º A. TROBAT	1º M. PACHECO 2º A. GOMEZ MORAL 3º G. MAS			1º FAEMA A 2º LICOR 43 3º ANDALUZ	1.342,0	37,999
7º	1960	1º G. MAS 2º J. GOMEZ MORAL 3º M. SANTIAGO 4º A. GUARDIOLA 5º A. JIMENEZ PAREJA	1º A. GOMEZ MORAL 2º A. SOLER 3º J. CONSTELA	1º A. BERTRAND		1º LICOR 43 2º FAEMA 3º MAJESTAD	1.219,0	36,667
8º	1961	1º A. SOLER 2º A. GOMEZ MORAL 3º G. MAS 4º J. BARCELO 5º S. BOTELLA	1º A. GOMEZ MORAL 2º A. SOLER 3º S. BOTELLA	1º J. URRESTARAZU		1º FAEMA 2º LICOR 43 3º KAS	1.334,0	35,147
9º	1962	1º J. A. MOMEÑE 2º A. BARRUTIA 3º G. MAS 4º J. BELMONTE 5º M. SANTIAGO	1º J. JIMENEZ 2º J. GALERA 3º J. A. MOMEÑE			1º FAEMA 2º KAS 3º P. MALAGUISTA	1.101,0	36,678
10º	1963	1º A. BARRUTIA 2º A. CARRERAS 3º A. J. RODRIGUES 4º J. NICOLAU 5º J. ALOMAR	1º J. SAGARDUY 2º J. SANCHEZ 3º J. GALERA			1º BALEAR 2º KAS 3º FAEMA	1.325,0	36,573
11º	1964	1º R. ALTIG 2º M. STOLKER 3º B. MALIEPARD 4º J. SEGU 5º V. LUQUE	1º J. SAGARDUY 2º DEN HARTOG 3º G. MAS			1º ST. RAPHAEL 2º FERRYS 3º KAS	1.195,0	37,857
12º	1965	1º J. SEGU 2º J. ISASI 3º A. TOUS 4º J. ALOMAR 5º G. SAN MIGUEL	1º F. MANZANEQUE 2º J. PEREZ FRANCÉS 3º J. LOPEZ	1º J. SEGU		1º FERRYS 2º AC. MONTJUICH 3º OLSA	1.205,0	37,637
13º	1966	1º J. ARANZABAL 2º D. PUSCHEL 3º J. ERRANDONEA 4º F. GRANELL 5º D. PERURENA	1º J. GRANELL 2º A. BLANCO 3º J. SANCHEZ C.	1º D. PERURENA		1º FAGOR 2º FERRYS 3º GROENE LEEWE	1.267,0	35,55
14º	1967	1º R. MENDIBURU 2º G. EREÑOZAGA 3º J. A. MOMEÑE 4º J. D. PERERA 5º W. BOEKLANT	1º M. DIAZ 2º E. CIFUENTES 3º J. D. PERERA			1º FAGOR 2º FLANDRIA 3º FERRYS	1.077,0	33,305
15º	1968	1º T. HOUBRECHST 2º F. GRANELL 3º L. OCAÑA 4º M. WAGTMANS 5º N. VAN CLOOSTER	1º E. SAHAGUN 2º A. HOUBRECHST 3º L. OCAÑA			1º FLANDRIA 2º LA CASERA 3º FERRYS	1.056,0	38,082
16º	1969	1º A. GOMEZ MORAL 2º J. MARINE 3º J. M. LASA 4º A. HOUBRECHST 5º C. ECHEVARRIA	1º C. ECHEVARRIA 2º A. HOUBRECHST 3º E. SAHAGUN	1º C. JOVELLAR	1º A. HOUBRECHST	1º KAS 2º PEPSI-COLA 3º LA CASERA-B	1.044,0	33,469
17º	1970	1º J. GOMEZ LUCAS 2º J. A. GONZALEZ 3º H. OTTEMBROS 4º J. MARINE 5º A. DIERICK	1º C. ECHEVARRIA 2º J. MANZANEQUE 3º J. P. MONSERE		1º A. DIERICK	1º WERNER-TV 2º LA CASERA-B 3º WILLEN G.	851	37,106



PALMARÉS / GAGNANTS

EDICIÓN EDITION	AÑO ANNÉE	GENERAL INDIVIDUAL GÉNÉRAL INDIVIDUEL	GENERAL MONTAÑA GÉNÉRAL MONTAGNE	GENERAL METAS VOLANTES OBJECTIFS GÉNÉRAUX DE VOL	GENERAL REGULARIDAD GÉNÉRAL RÉGULIÈREMENT	GENERAL EQUIPOS ÉQUIPEMENT GÉNÉRAL	TOTAL km. km. TOTAL	PROMEDIO km/h MOYENNE km/h
18ª	1971	1º J. P. MONSERE 2º D. PERURENA 3º J. VAN DER VLEUTEN 4º R. DE VLAEMINCK 5º J. CASAS	1º R. DE VLAEMINCK 2º J. P. MONSERE 3º P. TORRES		1º J. VAN DER VLEUTEN	1º MARS-FLANDRIA 2º KAS 3º LA CASERA-B	674	34,53
19ª	1972	1º J. KREKELS 2º G. VIANEN 3º J. A. GONZALEZ L. 4º J. M. LOPEZ RODRIGUEZ 5º C. CALLENS	1º M. A. GARCIA 2º P. TORRES 3º J. URIBEZUBIA	1º J. VAN DER VLEUTE	1º J. M. LOPEZ RGUEZ.	1º KAS 2º GOUS DMIT-HOFF 3º FLANDRIA	792	34,763
20ª	1973	1º G. PINTENS 2º J. A. GONZALEZ L. 3º H. VAN LINDEN 4º W. D. GEEST 5º A. VAN VLIJBERGHEN	1º D. PERURENA 2º M. A. GARCIA 3º J. CASAS	1º J. MORENO	1º H. VAN LINDEN	1º ROKADO 2º KAS 3º MONTEVERDE	728	38,076
21ª	1974	1º F. MAERTENS 2º J. L. VIEJO 3º J. A. GONZALEZ L. 4º M. POLLENTIER 5º J. HUELAMO	1º A. OLIVA 2º J. HUELAMO 3º A. JIMENEZ LUJAN	1º F. ELORRIAGA	1º F. MAERTENS	1º FLANDRIA 2º KAS 3º LA CASERA	895	37,254
22ª	1975	1º F. MAERTENS 2º L. OCAÑA 3º D. THURAU 4º R. SCHULTEN 5º D. PERURENA	1º J. L. VIEJO 2º J. NAZABAL 3º A. OLIVA	1º D. VERPLANCKE	1º F. MAERTENS	1º TI-RALEIGH 2º SUPER SER 3º KAS	807	39,51
23ª	1976	1º G. KNETEMANN 2º H. KUIPER 3º G. KARSTEN 4º T. TABAK 5º J. PUJOL	1º A. OLIVA 2º T. TABAK 3º E. CIMA	1º D. VERPLANCKE	1º G. KARSTEN	1º TI-RALEIGH 2º FLANDRIA 3º KAS	870	37,791
24ª	1977	1º D. THURAU 2º H. KUIPER 3º D. PERURENA 4º J. A. GONZALEZ L. 5º C. THALER	1º H. PRONK 2º J. L. MAYOZ 3º J. L. VIEJO	1º J. SUAREZ	1º D. THURAU 2º VERSPLANCKE 3º NAEGELS	1º TI-RALEIGH 2º KAS 3º JOLLY-CERAMICA	844	39,602
25ª	1979	1º D. THURAU 2º D. WILLENS 3º V. BELDA 4º G. SARONNI 5º J. FUCHS	1º F. MORENO 2º J. FUCHS 3º J. Mº. YURREBASO	1º R. PEVENAGE 2º M. MARTIN 3º F. MORENO	1º D. THURAU 2º G. SARONNI 3º A. CHINETTI	1º IISBOERKE 2º SCIC 3º KAS	826,4	37,727
26ª	1980	1º D. WILLENS 2º B. JOHANSSONS 3º E. GARCIA 4º F. RUPEREZ 5º S. JARQUE	1º J. J. QUINTANILLA 2º F. RUPEREZ 3º J. Mº. SEGURA	1º D. MUÑOZ 2º D. SANDERS 3º A. GRECIANO	1º P. GAVAZZI 2º D. WILLENS 3º B. JOHANSSONS	1º TEKA 2º KELME 3º MAGNIFLEX	720	34,777
27ª	1981	1º J. SCHIPPERS 2º R. DE WITTE 3º M. HAVIX 4º C. DE LA FUENTE 5º J. IBAÑEZ	1º P. ZIJERVELD 2º P. MUÑOZ 3º C. PRIETO	1º M. HAVIX 2º VAN HAERENS 3º H. VONCK	1º F. MAERTENS 2º S. CUEVA 3º J. CHIPPERS	1º KELME 2º TEKA 3º BOULE D'OR	792,3	33,886
28ª	1982	1º M. SERGEANT 2º A. ARROYO 3º A. FERNANDEZ 4º F. RUPEREZ 5º J. PUJOL	1º M. MAIER 2º A. PINO 3º J. L. LAGUIA	1º A. PEREA 2º W. DEVOS 3º M. URRUTIBEJAZCOA	1º M. SERGEANT 2º G. SARONNI 3º P. VERSLUYS	1º REYNOLDS 2º BOULE D'OR 3º TEKA	797,6	34,784
29ª	1983	1º E. CHOZAS 2º M. SERGEANT 3º M. SOMERS 4º A. COLL 5º J. RECIO	1º F. VERMAELEN 2º J. BLANCO 3º F. YAÑEZ	1º P. HEEREN 2º R. BORMANS 3º S. ANGOITIA	1º N. DEJONCKHEERE 2º F. VERMAELEN 3º F. HOSTE	1º ZOR 2º KELME 3º TEKA	796,5	34,543
30ª	1984	1º J. GOROSPE 2º J. VILAMAJO 3º J. BLANCO 4º G. VAN CALSTER 5º A. GONZALEZ	1º F. YAÑEZ 2º A. GUTIERREZ 3º V. BELDA	1º A. GUTIERREZ 2º LOPEZ 3º C. MACHIN	1º VAN CARLSTER 2º N. DEJONCKHEERE 3º J. VILAMAJO	1º KELME 2º REYNOLDS 3º TEKA	790,4	34,648
31ª	1985	1º R. GOLZ 2º M. INDURAIN 3º J. BLANCO 4º V. BELDA 5º A. CAMARILLO	1º M. SANCHEZ 2º A. GONZALEZ 3º A. PINO	1º E. DE BIE 2º J. M. MORENO 3º F. PIRARD	1º R. GOLZ 2º F. ETXAVE 3º J. BLANCO	1º TEKA 2º REYNOLDS 3º KELME	853,1	35,556
32ª	1986	1º S. ROOKS 2º P. HILSE 3º I. GASTON 4º G. MULLER 5º M. INDURAIN	1º P. HILSE 2º C. GUTIERREZ 3º F. ESPINOSA	1º P. VERSLUYS 2º J. COLL 3º A. M. HUETE	1º M. HERMANS 2º B. VAN BRABANT 3º S. JOO	1º KAS 2º PDM 3º TEKA	765,7	36,805
33ª	1987	1º R. GOLZ 2º J. BLANCO 3º J. GOROSPE 4º G. VELDSCHOLTEN 5º P. HILSE	1º R. PICCOLO 2º G. SOLLEVELD 3º A. CHIZABAS	1º M. A. IGLESIAS 2º J. GOMILLA 3º K. MYRYLAIEN	1º R. GOLZ 2º S. JOO 3º J. BLANCO	1º GEWISS-BIANCHI 2º TOSHIBA-LOOK 3º KAS	940,5	37,222
34ª	1988	1º E. VAN HOODYONCK 2º J. BLANCO 3º M. DUCROT 4º A. VAN DER POEL 5º L. GELFI	1º R. PICCOLO 2º M. A. MARTINEZ 3º F. ESPINOSA	1º M. A. IGLESIAS 2º J. I. CANO 3º R. DE LA CRUZ	1º B. VAN BRABANT 2º G. SARONNI 3º J. E. CARRERA	1º SUPER CONFEX 2º REYNOLDS 3º TEKA	836,7	36,67

PALMARÉS / GAGNANTS




EDICIÓN EDITION	AÑO ANNÉE	GENERAL INDIVIDUAL GÉNÉRAL INDIVIDUEL	GENERAL MONTAÑA GÉNÉRAL MONTAGNE	GENERAL METAS VOLANTES OBJECTIFS GÉNÉRAUX DE VOL	GENERAL REGULARIDAD GÉNÉRAL RÉGULIÈREMENT	GENERAL EQUIPOS ÉQUIPEMENT GÉNÉRAL	TOTAL km. km. TOTAL	PROMEDIO km/h MOYENNE km/h
35ª	1989	1º F. BORDONALI 2º L. ROOSEN 3º P. HILSE 4º J. T. MARTINEZ 5º P. MUÑOZ	1º P. HILSE 2º F. BORDONALI 3º L. ROOSEN	1º S. ANGOITIA 2º F. BONTEMPI 3º F. BORDONALI	1º P. ROSSOLA 2º E. VANDERHERDEN 3º L. ROOSEN	1º ZAHOR 2º O. N. C. E. 3º GEWISS-BIANCHI	828,7	36,941
36ª	1990	1º E. CHOZAS 2º M. A. MARTINEZ T. 3º P. LANCE 4º R. MILLAR 5º G. NULENS	1º M. A. MARTINEZ 2º E. CHOZAS 3º M. INDURAIN	1º F. BONTEMPI 2º P. KOHLVELTER 3º E. CHOZAS	1º O. LUDWING 2º U. RAAB 3º M. J. DOMINGUEZ	1º O. N. C. E. 2º TOSHIBA 3º BANESTO	908	38,647
37ª	1991	1º R. LEZAUN 2º J. SKIBBY 3º A. VAN DER POEL 4º A. KAPPES 5º CH. MOTTET	1º A. CAMARGO 2º R. LECLERCO 3º M. BERNAL	1º A. ESPARZA 2º ZUYDERWIJT 3º F. ESPINOSA	1º M. MAURI 2º J. MUSEEUW 3º A. VAN DER POEL	1º O. N. C. E. 2º T. V. M. 3º R. M. O.	1040,3	43,242
38ª	1992	1º M. A. MARTINEZ T. 2º J. MONTOYA 3º H. DIAZ ZABALA 4º V. EKIMOV 5º N. STEPHENS	1º J. C. MARTIN 2º C. HERNANDEZ 3º M. A. MARTINEZ	1º J. TALEN 2º P. PETERS 3º O. LUDWING	1º M. ELLIOT 2º M. FONDRIEST 3º J. MUSEEUW	1º O. N. C. E. 2º AMAYA 3º T. V. M.	804	37,761
39ª	1993	1º J. GOROSPE 2º E. VAN HOODYONCK 3º N. STEPHENS 4º A. GARMENDIA 5º T. CORDES	1º A. MIGUEL DIAZ 2º N. STEPHENS 3º F. GARCIA	1º S. WESSEMANN 2º J. A. ESPINOSA 3º A. GONZALEZ	1º S. MOREELS 2º M. FONDRIEST 3º A. SAITOV	1º BANESTO 2º AMAYA 3º KELME-XACOBEO	731,1	35,018
40ª	1994	1º S. DELLA SANTA 2º L. ROOSEN 3º F. CABELLO 4º BO HAMBURGER 5º V. EKIMOV	1º M. PICCOLI 2º A. M. DIAZ 3º S. DELLA SANTA	1º J. A. ESPINOSA 2º J. SVORADA 3º A. VARGAS	1º A. BAFFI 2º J. SVORADA 3º A. EDO	1º MAPEI-CLAS 2º KELME 3º ARTIACH	859,4	35,048
41ª	1995	1º S. DELLA SANTA 2º F. CABELLO 3º M. ROJAS 4º M. WAUTERS 5º A. BAFFI	1º N. STEPHENS 2º M. GARCIA 3º J. C. AGUIRRE	1º J. A. ESPINOSA 2º J. BARCINA 3º M. ROJAS	1º A. BAFFI 2º F. CABELLO 3º M. BARTOLI	1º MAPEI-G. B. 2º NOVELL-SOFTWARE 3º SAECO-MERCATONE UNO	823,6	41,184
42ª	1996	1º N. ESTEPHEN 2º A. GONTCHENKOV 3º P. FARAZIJN 4º R. RUIZ 5º O. LUDWING	1º F. CABELLO 2º F. FRATTINI 3º A. EDO	1º F. HOJ 2º K. MOERENHOUT 3º J. TALEN	1º E. ZABEL 2º W. NELISSEN 3º M. DEN BAKKER	1º RABOBANK 2º TELEKOM 3º KELME-ARTIACH	864,6	37,759
43ª	1997	1º E. ZABEL 2º J. MUSEEUW 3º D. ETXEBARRIA 4º A. CANZONIERI 5º B. FERNANDEZ	1º F. CABELLO 2º G. SALMERON 3º S. GONZALEZ	1º A. CANZONIERI 2º L. DE LOUW 3º J. HUNT	1º E. ZABEL 2º J. MUSEEUW 3º V. EKIMOV	1º O. N. C. E. 2º BANESTO 3º MAPEI-GB	721,2	38,964
44ª	1998	1º M. GARCIA 2º L. JALABERT 3º D. ETXEBARRIA 4º F. VANDENBROUCKE 5º F. CABELLO	1º L. JALABERT 2º T. VALLS 3º M. GARCIA	1º J. DURANT 2º R. MCEWEN 3º S. PARINUSSA	1º T. STEELS 2º G. HINCAPIE 3º A. TCHMIL	1º O. N. C. E. 2º VITALICIO 3º KELME	839,9	38,766
45ª	1999	1º J. PASCUAL 2º S. BÓTERO 3º S. BLANCO 4º C. MOLLER 5º F. MANCEBO	1º P. BETTINI 2º S. DE WOLF 3º A. LOPEZ	1º R. MCEWEN 2º A. FLICKINGER 3º A. MOOS	1º J. PLANCKAERT 2º E. ZABEL 3º T. STEELS	1º KELME 2º VITALICIO 3º BANESTO	784,2	38,708
46ª	2000	1º M.A. PEÑA 2º F. CABELLO 3º A. GARMENDIA 4º P. FARAZIJN 5º J.L. REBOLLO	1º F. CABELLO 2º A. BERMEJO 3º P. FARAZIJN	1º J. DURAND 2º S. BLANCO 3º P. FARAZIJN	1º P. BETTINI 2º E. ZABEL 3º D. ETXEBARRIA	1º VITALICIO SEGUROS 2º ONCE-DEUTSCH BANK 3º COFIDIS	794,5	37,889
47ª	2001	1º E. DEKKER 2º M. WAUTERS 3º A. SHEFFR 4º A. TCHMIL 5º J. SCHAFFRATH	1º D. BRUYLANDTS 2º F. M. GARCIA 3º A. SHEFFR	1º G. BAYARRI 2º M. HVASTIJA 3º F. M. GARCIA	1º E. DEKKER 2º A. TCHMIL 3º J. SCHAFFRATH	1º ALESSIO 2º LOTTO-ADECCO 3º DOMO-FARM FRITES	857,1	38,68
48ª	2002	1º A. COLON 2º A. MERCKX 3º J. PASCUAL 4º F. CABELLO 5º A. SHEFER	1º P. DIAZ LOBATO 2º M. ZARRABEITIA 3º S. DE JONGH	1º G. BAYARRI 2º F. J. LARA 3º S. VILLAMIL	1º E. ZABEL 2º A. COLON 3º A. MERCKX	1º IBANESTO.COM 2º DOMO-FARM FRITES 3º O. N. C. E. - EROSKI	821,9	38,597
49ª	2003	1º J. PASCUAL LLORENTE 2º D. REBELLIN 3º A. VALVERDE BELMONTE 4º G. CARUSO 5º J. GUTIERREZ PALACIOS	1º S. BLANCO GIL 2º J. REBOLLO AGUADO 3º A. VALVERDE BELMONTE	1º X. TONDO VOLPINI 2º C. R. GOLBANO 3º I. CHAURREAU	1º A. VALVERDE 2º J. PASCUAL 3º D. REBELLIN	1º QUICK STEP - DAVITAMON 2º KELME - COSTA BLANCA 3º IBANESTO.COM	863,2	39,279
50ª	2004	1º J.C. DOMINGUEZ 2º C. G. QUESADA 3º S. SANCHEZ 4º J. G. MARCHANTE 5º A. OSA	1º R. ALDAG 2º C. G. QUESADA 3º J. G. MARCHANTE	1º D. FERNANDEZ 2º S. WESEMANN 3º T. MARICHAL	1º S. SANCHEZ 2º J.C. DOMINGUEZ 3º C. G. QUESADA	1º EUSKALTEL-EUSKADI 2º COMUNITAT VALENCIANA-KELME 3º COSTA DE ALMERIA-PATERNINA	870,8	39,464
51ª	2005	1º F. CABELLO 2º D. MORENO 3º J.L. MARTINEZ 4º V. REYNES 5º J.M. GARATE	1º J.M. GARATE 2º F. CABELLO 3º J. RODRIGUEZ	1º J.M. GARATE 2º S. DEVOLDER 3º J.VANSUMMEREN	1º S. BAGUET 2º A. PETACCHI 3º V. REYNES	1º DISCOVERY CHANNEL 2º KAIKU 3º DAVITAMON-LOTTO	803,8	39,101



PALMARÉS / GAGNANTS

EDICIÓN EDITION	AÑO ANNÉE	GENERAL INDIVIDUAL GÉNÉRAL INDIVIDUEL	GENERAL MONTAÑA GÉNÉRAL MONTAGNE	GENERAL METAS VOLANTES OBJECTIFS GÉNÉRAUX DE VOL	GENERAL REGULARIDAD GÉNÉRAL RÉGULIÈREMENT	GENERAL EQUIPOS ÉQUIPEMENT GÉNÉRAL	TOTAL km. km. TOTAL	PROMEDIO km/h MOYENNE km/h
52ª	2006	1º C. G. QUESADA 2º R. GARCÍA 3º A. G. QUESADA 4º I. ISASI 5º L. PASAMONTES	1º A. G. QUESADA 2º L. PASAMONTES 3º J. OLMO	1º P. L. MARICHALAR 2º L. PASAMONTES 3º E. DEKKER	1º A. PETACCHI 2º T. BOONEN 3º C. G. QUESADA	1º UNIBET.COM 2º COMUNITAT VALENCIANA 3º EUSKATEL - EUSKADI	827,4	40,686
53ª	2007	1º D. FREIRE 2º D. CIONI 3º T. VALJAVEC 4º F. J. VENTOSO 5º K. FERNANDEZ	1º A. BENITEZ 2º B. ALBIZURI 3º D. CIONI	1º M. BURGHARDT 2º A. LUENGO 3º E. BAUMANN	1º D. CIONI 2º F. J. VENTOSO 3º R. GARCIA	1º SAUNIER DUVAL-PRODIR 2º FUERTEVENTURA-CANARIAS 3º LAMPRE FONDITAL	823,2	40,455
54ª	2008	1º P. LASTRAS 2º C. LHOTELLERIE 3º C. EVANS 4º M. ASTARLOZA 5º J.M. GARATE	1º J.A. LOPEZ GIL 2º A. DURAN 3º J. VAN SUMMEREN	1º J.A. LOPEZ GIL 2º I. ANTON 3º C. LHOTELLERIE	1º A. PETACCHI 2º G. VISCONTI 3º P. LASTRAS	1º CAISSE D'EPARGNE 2º SILENCE-LOTTO 3º RABOBANK	802,8	39,058
55ª	2009	1º J. POSTHUMA 2º X. TONDO 3º D. REBELLIN 4º M. VELITS 5º M. SCARPONI	1º L.A. MATE 2º F.J. MARTÍNEZ 3º J. DEL NERO	1º A. BENITEZ 2º J. RAMÍREZ ABEJA 3º L.A. MATE	1º D. REBELLIN 2º J. POSTUMA 3º M. VELITS	1º SERRAMENTI PVC 2º FUJI-SERVETTO 3º EUSKALTEL-EUSKADI	668,7	38,26
56ª	2010	1º M. ROGERS 2º J. VAN DEN BROECK 3º S. PARDILLA 4º J. VOIGT 5º B. MOLLEMA	1º B. FEILLU 2º J.A. G. MARCHANTE 3º L. BEURET	1º J. ROSENDO 2º B. FEILLU 3º S. ROSSETTO	1º O. FREIRE 2º M. ROGERS 3º J. VOIGT	1º SAXO BANK 2º OMEGA PHARMA-LOTTO 3º TEAM HTC-COLUMBIA	676,2	37,145
57ª	2011	1º M. IRIZAR 2º J. VAN DEN BROECK 3º L. LEIPHEIMER 4º J. COPPEL 5º L. PASAMONTES	1º J. RAMIREZ ABEJA 2º F. DUARTE 3º D. DE LA CRUZ	1º J. BAKELANTS 2º J. MORENO 3º F. DUARTE	1º J. VAN DEN BROECK 2º M. MARCATO 3º F. DUARTE	1º TEAM RADIOSHACK 2º TEAM SKY 3º MOVISTAR TEAM	680,6	41,359
58ª	2012	1º A. VALVERDE 2º R. TAARAMAE 3º J. COPPEL 4º D. MENCHOV 5º S. LAGUTIN	1º L.A. MATE 2º M. BUFFAZ 3º A. VALVERDE	1º L.A. MATE 2º Y. TROFIMOV 3º D. LELAY	1º A. VALVERDE 2º R. TAARAMAE 3º D. MENCHOV	1º RADIOSHACK-NISSAN 2º RABOBANK CYCLING TEAM 3º KATUSHA TEAM	646,5	40,039
59ª	2013	1º A. VALVERDE 2º J. VAN DEN BROECK 3º B. MOLLEMA 4º S. SPILAK 5º B. DE CLERCO	1º T. DUMOULIN 2º L.A. MATE 3º S. CLEMENT	1º L. MAS 2º T. DUMOULIN 3º S. CLEMENT	1º A. VALVERDE 2º J. HIVERT 3º B. MOLLEMA	1º MOVISTAR TEAM 2º LOTTO BELISOL 3º EUSKALTEL-EUSKADI	546,8	39,65
60ª	2014	1º A. VALVERDE 2º RICHIE PORTE 3º L. SÁNCHEZ LEÓN 4º S. JON IZAGIRRE 5º BAUKE MOLEMA	1º T. VAN ASBROECK 2º L. GERDEMANN 3º D. LOZANO RIBA	1º ANDREY ZEITS 2º EDWARD THEUNS 3º JAKOB FUGLSANG	1º A. VALVERDE 2º MORENO HOFLAND 3º JON IZAGIRRE	1º ASTANA PRO TEAM 2º CAJA RURAL -SEGUROS RGA 3º TEAM SKY	734,5	39,078
61ª	2015	1º C. FROOME 2º A. CONTADOR 3º B. INTXAUSTI 4º M. NIEVE 5º R. BARDET	1º P. BILBAO 2º C. FROOME 3º A. CONTADOR	1º S. GESCHKE 2º P. JACOBS 3º S. VAN GINNEKEN	1º C. FROOME 2º A. CONTADOR 3º J.J. LOBATO	1º TEAM SKY 2º MOVISTAR TEAM 3º IAM CYCLING	845,4	39,59
62ª	2016	1º A. VALVERDE 2º T. VAN GARDEREN 3º B. MOLLEMA 4º W. KELDERMAN 5º R. MAJKA	1º D. CARUSO 2º T. WELLENS 3º A. VALVERDE	1º J. BAUGNIES 2º M. MROZEK 3º N. ROCHE	1º B. SWIFT 2º A. VALVERDE 3º T. VAN GARDEREN	1º BMC RACING TEAM 2º TEAM SKY 3º TREK-SEGAFFREDO	701,4	39,66
63ª	2017	1º A. VALVERDE 2º A. CONTADOR 3º T. PINOT 4º W. POELS 5º D. ROSA	1º G. PREIDLER 2º D. TUREK 3º A. VALVERDE	1º M. MINNAARD 2º V. CAMPENAERTS 3º D. TUREK	1º A. VALVERDE 2º T. PINOT 3º T. A. CONTADOR	1º TEAM SKY 2º BAHRAIN - MERIDA 3º TEAM SUNWEB	675,9	39,28

Ciclos CABELLO *+ de 30 años dedicados a la Bicicleta*



Ciclos CABELLO



Kavant

PERSONALIZA TU CONJUNTO CICLISTA DESDE 58 €

Córdoba
C/Escritora Maria Goyri
Nº 21
957 25 00 52

Cabra, Córdoba
Avd. de Andalucía
Nº 7 957 52 58 86

Jaén
Linares

Linares, Jaén
Avd. de Andalucía
Nº 11
953 60 10 93

Jerez, Cádiz
Avda de Europa
Nº 6
956 34 64 17

Cádiz
Jerez

Te esperamos en nuestras sucursales de Córdoba, Jaén y Cádiz

CiclosCABELLO.COM

desde 1986



Radio Lucena

95.7 FM

independiente
cercana
directa



VALLEJO

CERAMICA

C/ Arjona, 81
23750 - Arjonilla (Jaén)
T. (+34) 953 520 195

www.ceramicavallejo.com



SOUVENIRS



PUBLICIDAD



PLACAS DE CALLE



MURALES Y RÓTULOS



HERÁLDICA Y ESCUDOS



TROFEOS



CONSTRUCCIÓN Y TEJAS



RESTAURACIÓN

FUSIÓN & SOBREMESA

ROCALA


EST. 2016, Sevilla



SABORES
QUE TE
SORPENDERÁN.



Gran Plaza 9, 41005. Sevilla
Tlf. 955 261 951
info@rocala.es · www.rocala.es



Alejandro Valverde
Team Movistar

Ganador de la 63 Ruta del Sol,
Vuelta Ciclista Andalucía





Sistemas de Información Geográfica
Aplicaciones para dispositivos móviles
Aplicaciones Inteligencia artificial

Consultoría TIC (Tecnología de la Información y Comunicación)

- Mejore su productividad.
- Reduzca sus costes
- Aumente sus beneficios

Paseo de la Herradura, 5 14400 POZOBLANCO (Córdoba)
Teléfono: 957 771 789
E-mail: info@sigmobia.com WEB: <http://www.sigmobia.com>



Sígala en:

CADENA
SER2 Radio
GRANADA
102.5 FM
1080 OM

Nº 1 en Deportes

RUTA DEL SOL

VUELTA CICLISTA A ANDALUCÍA

del 14 al 18 de FEBRERO de 2018



Presidente de Honor:
Luis Cuevas

Director:
Joaquín Cuevas

Responsable de comunicación:
Valle Molina

Consejo de Redacción:
Armando Maudy

Fotografía:
Karlís Medrano

Imprime y maqueta:
Gráficas Anarol, S.L.

Diseño:
Estudio Rana

EDITA:
Deporte Internacional, S.A.

Calle de Álora, 5
Tlf. 952 23 77 53 y Fax. 952 24 20 65
29004 - Málaga

Página web: www.deporinter.es
e-mail: info@vueltaandalucia.es

sumario

PORTADA

Fotografía de **Alejandro Valverde**, Team Movistar,
ganador de la 63 Ruta del Sol, Vuelta Ciclista Andalucía

Congratulación Luis Cuevas	1
Salutación Francisco Javier Fernández	3
Salutación Joaquín Cuevas	5
Personal oficial y Jurado Técnico	7
Salas de Prensa y oficinas permanentes	9
Teléfonos de la organización	9
Centros de asistencia médica	9
Dirección de hoteles	11
Equipos participantes	13
Altimetría general	14
Premios de montaña	15
Metas volantes	15
Zonas de avituallamiento	15
Preliminares	17
Mijas	20
Salutación Juan Carlos Maldonado	21
1ª Etapa	22
Granada	30
Salutación Francisco Cuenca Rodríguez	31
Salutación José Entrena Ávila	35
Otura	36
Salutación Nazario Montes Pardo	37
2ª Etapa	38
La Guardia de Jaén	44
Salutación Juan Morillo García	45
Mancha Real	48
Salutación María del Mar Dávila Jiménez	49
3ª Etapa	50
Herrera	56
Salutación Jorge Muriel Jiménez	57
Sevilla	60
Salutación Juan Espadas Cejas	61
4ª Etapa	62
Alcalá de Los Gazules	68
Salutación Javier Pizarro Ruiz	69
Salutación Irene García Macías	71
Barbate	72
Salutación Miguel Molina Chamorro	73
5ª Etapa	74
DGT	78
Congratulación Director DGT Gregorio Serrano López	79
Congratulación Presidente FAC, Manuel Rodríguez García	81
Dwars Door Vlaanderen	83
Reglamento	85
Lista de premios	88
Normativa Técnico-deportiva	89
Palmarés	107





14 al 18 de Febrero de 2018

www.vueltaandalucia.es



24 al 27 de Mayo de 2018

www.vueltaandaluciamtb.es



 **Vuelta Ciclista
CARCABUEY**

12 de Agosto de 2018

www.vueltaarcabuey.es



BOKERÓN BIKE 2018
CIUDAD DE MÁLAGA

6 de Octubre de 2018

www.bokeronbike.es





deporinter

C/ Álora, 5 • Polígono Azucarera • 29004 MÁLAGA
Tel. 952 237 753 • Fax. 952 242 065
www.deporinter.es • deporinter@deporinter.es

- ✓ Organización de Eventos
- ✓ Camiones y Escenarios
- ✓ Rotulación y Serigrafía
- ✓ Producciones de TV
- ✓ Infraestructuras Deportivas
- ✓ Comunicaciones

verdecora

Está en nuestra naturaleza



¡Más de 4.500 m² de naturaleza para tu jardín y tu mascota!

Junto a C.C. Plaza Mayor
Avda Enrique Granados, 3

Málaga



Plantas



Decoración



Mascotas