














*Via Massimo D'Azeglio,
una delle tante
strade pedonali
dedicate
allo shopping*

Cronotabella / Tableau horaire

12

Altim.	Località		Parz.	Percorsi	Da percorrere	38/km.h	40/km.h	42/km.h
Altim.	Villes		Part.	Parcours	A parcourir			
Provincia di Bologna								
	Bologna - Piazza Maggiore - Trasferimento				6,0			
35	Stabilimento Granarolo - Partenza/Départ		0,0	0,0	195,6	11 : 30	11 : 30	11 : 30
32	Cadriano		2,0	2,0	193,6	11 : 33	11 : 33	11 : 32
36	Via Ferrarese		2,8	4,8	190,8	11 : 37	11 : 37	11 : 36
35	Castel Maggiore		3,3	8,1	187,5	11 : 42	11 : 42	11 : 41
26	S. Giorgio di Piano - Bivio Via Centese		7,4	15,5	180,1	11 : 54	11 : 53	11 : 52
23	Castel d'Argile - Nuova rotonda 		8,0	23,5	172,1	12 : 07	12 : 05	12 : 03
23	Innesto SP 3 - Trasversale di Pianura		8,5	32,0	163,6	12 : 20	12 : 18	12 : 15
25	S. Giovanni in Persiceto - Via Bologna		6,5	38,5	157,1	12 : 30	12 : 27	12 : 25
45	Borgo Panigale - Innesto Via Emilia		13,5	52,0	143,6	12 : 52	12 : 48	12 : 44
46	Rotonda - Bivio per Via Rigosa 		1,5	53,5	142,1	12 : 54	12 : 50	12 : 46
55	Zola Predosa - TV "Trofeo Raimondi" 		3,5	57,0	138,6	13 : 00	12 : 55	12 : 51
74	Zola Predosa - Rotonda Pilastrino 		1,5	58,5	137,1	13 : 02	12 : 57	12 : 53
90	Loc. Gessi - TV "Nuovo Parco dei Ciliegi" 		2,1	60,6	135,0	13 : 05	13 : 00	12 : 56
121	Calderino - Bivio per Mongardino		3,5	64,1	131,5	13 : 11	13 : 06	13 : 01
201	SP 74 - Inizio salita		3,8	67,9	127,7	13 : 17	13 : 11	13 : 07
352	Mongardino - GPM 		2,2	70,1	125,5	13 : 20	13 : 15	13 : 10
120	SS 64 - Via Porrettana - Fine discesa		4,5	74,6	121,0	13 : 27	13 : 21	13 : 16
128	Sasso Marconi centro		1,4	76,0	119,6	13 : 30	13 : 24	13 : 18
120	Sasso Marconi - ex Casello Autostrada		1,2	77,2	118,4	13 : 31	13 : 25	13 : 20
67	Borgonuovo - Fine Nuova Porrettana		8,1	85,3	110,3	13 : 44	13 : 37	13 : 31
72	Borgonuovo - SS 64 - Via Porrettana		0,9	86,2	109,4	13 : 46	13 : 39	13 : 33
81	Pontecchio - Mausoleo Guglielmo Marconi		1,9	88,1	107,5	13 : 49	13 : 42	13 : 35
128	Sasso Marconi centro		4,4	92,5	103,1	13 : 56	13 : 48	13 : 42
120	Sasso Marconi - Inizio Rifornimento 		1,2	93,7	101,9	13 : 57	13 : 50	13 : 43
152	Vado - Fine rifornimento		9,3	103,0	92,6	14 : 12	14 : 04	13 : 57
235	Rioveggio - Bivio per Monzuno		7,8	110,8	84,8	14 : 24	14 : 16	14 : 08
630	Monzuno - GPM 		8,0	118,8	76,8	14 : 37	14 : 28	14 : 19
352	Fine discesa - Bivio Fondovalle Savena		4,1	122,9	72,7	14 : 44	14 : 34	14 : 25
172	Pianoro Vecchio		14,3	137,2	58,4	15 : 06	14 : 55	14 : 46
105	Rastignano - Innesto Via Nazionale		8,4	145,6	50,0	15 : 19	15 : 08	14 : 58
70	Bologna - Piazza di Porta Santo Stefano		6,6	152,2	43,4	15 : 30	15 : 18	15 : 07
70	Bologna - Piazza di Porta Saragozza		2,5	154,7	40,9	15 : 34	15 : 22	15 : 11
70	Bologna - Meloncello		1,5	156,2	39,4	15 : 36	15 : 24	15 : 13
268	San Luca - 1° passaggio		2,2	158,4	37,2	15 : 40	15 : 27	15 : 16
246	Via Casaglia		3,0	161,4	34,2	15 : 44	15 : 32	15 : 20
68	Via Saragozza		3,6	165,0	30,6	15 : 50	15 : 37	15 : 25
70	Meloncello		0,5	165,5	30,1	15 : 51	15 : 38	15 : 26
268	San Luca - 1° Giro - GPM 		2,2	167,7	27,9	15 : 54	15 : 41	15 : 29
268	San Luca - 2° Giro - GPM 		9,3	177,0	18,6	16 : 09	15 : 55	15 : 42
268	San Luca - 3° Giro - GPM 		9,3	186,3	9,3	16 : 24	16 : 09	15 : 56
268	San Luca - 4° Giro - Arrivo/Arrivée		9,3	195,6	0,0	16 : 38	16 : 23	16 : 09