







# TABELLA DI MARCIA

LOCALITÀ		km. parz.	km. progr.	passaggio media 40	passaggio media 42		
<b>CANTALUPA</b>	Ritrovo via Roma partenza trasf. km 0			12,50	12,50		
<b>FROSSASCO</b>	Frossasco uscita	0	0	↓	↓		
	Bivio Frossasco	0,3	0,3				
	via Piscina inn. 194	2,8	3,1				
<b>PASCARETTO</b>	Frazione	1,5	4,6	↓	↓		
<b>PINEROLO</b>	Rotonda autostrada	1,5	6,1				
<b>SCALENGHE</b>	Bivio 160 	2,9	9				
<b>BURIASCO</b>	Via Macello	3,4	12,4			13,09	13,07
	Bivio Dema	0,6	13			↓	↓
<b>CERCENASCO</b>	Rotonda	6,9	19,9	13,19	13,18		
	Rotonda per Virle	1,6	21,5	↓	↓		
<b>VIRLE</b>	Rotonda	4,9	26,4	↓	↓		
<b>PANCALIERI</b>	Cartello ingresso	4,1	30,5	13,35	13,33		
	via Pinerolo	0,8	31,3	↓	↓		
<b>VIGONE</b>	Rotonda Circonvallazione 	7,5	38,8	↓	↓		
<b>MACELLO</b>	Rotonda in arrivo da Stella 	9,9	48,7	14,03	13,59		
<b>GARZIGLIANA</b>	Centro paese	4,7	53,4	↓	↓		
<b>CAVOUR</b>	via Veneto	5	58,4	↓	↓		
	FINE PROV. TO - INIZIO PROV. CN	4,1	62,5	14,23	14,19		
<b>BARGE</b>	Incrocio S. Martino	3,4	65,9	↓	↓		
	rotonda via Stazione	2,4	68,3	14,32	14,27		
<b>BAGNOLO</b>	Incrocio principale	4,2	72,8	↓	↓		
<b>CAVOUR</b>	via Bagnolo	5,5	78,3	14,47	14,41		
	FINE PROV. TO - INIZIO PROV. CN	3,7	82	↓	↓		
<b>BARGE</b>	Incrocio S. Martino	3,4	85,4	14,52	14,58		
	rotonda via Stazione	2,4	87,8	↓	↓		
<b>BAGNOLO</b>	via Roma verso Bibiana 	4,2	92	15,08	15,01		
<b>BIBIANA</b>	Piazza, deviaz. per Luserna	2,6	94,6	↓	↓		
<b>LUSERNETTA</b>	Rotonda	2,3	96,9	15,15	15,08		
	Salita innesto provinciale	3,1	100	↓	↓		
<b>LUSERNA S.G.</b>	Rotonda principale	1,5	101,5	15,22	15,15		
<b>TORRE PELLICE</b>	Bivio ponte Angrogna	1,2	102,7	↓	↓		
<b>LUSERNA S.G.</b>	Salita panoramica 	1,7	104,4	↓	↓		
	via Peyrot	1,2	105,6	15,28	15,20		
	via Furmann, via Gianavello	2	107,6	↓	↓		
	Rotonda principale	0,8	108,4	↓	↓		
<b>BRICHERASIO</b>	Bricherasio	3,7	112,1	15,38	15,30		
	Circonvallazione	1,8	113,9	↓	↓		
	Cantina Sociale	2,2	116,1	↓	↓		
	Incrocio San Secondo	3,1	119,2	15,48	15,40		
<b>SAN SECONDO</b>	San Secondo centro	3,1	122,3	↓	↓		
<b>PINEROLO</b>	via Fenestrelle	5,3	127,6	↓	↓		
	C.so Torino e via Trieste			16,01	15,52		
	via Savorgnan			↓	↓		
<b>S. PIETRO V.L.</b>	via Costagrande 	0,7	128,3	↓	↓		
	Bivio Costagrande	3,2	131,5	↓	↓		
<b>S. PIETRO V.L.</b>	via Mascagni	0,9	132,4	16,8	15,59		
	Rotonda via Roma	1,1	133,5	↓	↓		
<b>PINEROLO</b>	Ingresso Pinerolo	1,7	135,2	↓	↓		
	via Cottolengo	0,8	136	16,14	16,04		
	via Fenestrelle	1,1	137,1	↓	↓		
	C.so Torino e via Trieste	0,9	138	↓	↓		
Arrivo a San Maurizio	16,17			16,07			