

60^{ème} GRAND PRIX DE DENAIN PORTE DU HAINAUT



DOSSIER DE PRESSE



EUROSPORT



- 1** Le Grand Prix de Denain - Porte du Hainaut
- 4** Le Parcours
- 5** Les Podiums
- 6** Itinéraire - Horaires
- 17** Le Palmarès

LE GRAND PRIX DE DENAIN - PORTE DU HAINAUT

⊙ UNE COURSE DE HAUT NIVEAU INTERNATIONAL

- Une course classée en catégorie *Hors Classe* au calendrier Europe Tour de l'UCI
Cinq courses Françaises seulement ont le label « Hors Classe » qui se situe juste derrière le World Tour dans la hiérarchie des organisations au calendrier de l'Union Cycliste Internationale.
Ces épreuves sont : le Critérium International et Paris Tour (toutes deux propriétés d'Amaury Sport Organisation, société organisatrice du Tour de France), les 3 autres sont les 4 jours de Dunkerque, le Grand Prix de Fourmies et le **Grand Prix de Denain – Porte du Hainaut**.
- Un peloton de 154 cyclistes, répartis dans 22 équipes de 7

⊙ UNE COURSE AVEC UNE HISTOIRE

- 60^{ème} édition en 2018
- Manche de la Coupe de France, depuis sa création en 1992
- Un palmarès, avec les plus grands noms du cyclisme international qui s'y sont imposés.
Avec entre autre, **Edvald BOASSON HAGEN** (Vice-Champion du Monde en 2012), **Thor HUSHOVD** (Champion du Monde en 2010), **Arnaud DEMARE** (Champion du Monde Espoir en 2011 et Champion de France 2014), **Nacer BOUHANNI** (Champion de France 2013), **Jimmy CASPER**, le recordman de victoires (4 victoires), sans oublier nos champions locaux **Robert MINTKEWICZ** et **Jean STABLINSKI**.

⊙ UNE COURSE POPULAIRE, QUI MOBILISE ET QUI FÉDÈRE

- Avec plus de 80 véhicules officiels dans la course,
- Une caravane publicitaire d'une trentaine de véhicules,
- De nombreuses forces de police et de gendarmerie mobilisées,
- Près de 500 signaleurs qui assurent la sécurité tout au long du parcours,
- Plus d'une centaine de bénévoles impliqués dans la course et sur le site de départ et d'arrivée,



- Sans compter son immense popularité, comme en témoigne le public de plus en plus nombreux sur le bord de la route et sur le site de départ et d'arrivée.

LE GRAND PRIX DE DENAIN - PORTE DU HAINAUT

⊙ UNE COURSE QUI ASSURE LA PROMOTION DE NOTRE PATRIMOINE ET DE NOTRE TERRITOIRE

Le cyclisme est un sport itinérant :

- Un parcours de 200 kilomètres, avec 34 communes traversées,
- 3 Communautés d'Agglomération : la Porte du Hainaut, du Douaisis et celle de Cambrai.

⊙ UN ÉVÈNEMENT MÉDIATIQUE ET MÉDIATISÉ

- Près de 60 journalistes (presse, radios, télévision, sphère web) régionaux, nationaux et internationaux,
- Un partenariat important avec LA VOIX DES SPORTS et LA VOIX DU NORD,
- Une retransmission de 2h30 en direct sur EUROSPORT Pan Européen et EUROSPORT Asie Pacifique, 59 pays, 20 langues, ce qui représente 131,8 M de ménages,
- Nouveauté importante en 2018 : la retransmission en direct sur FRANCE 3 Hauts-de-France en plus d'EUROSPORT,
- Un direct retransmis sur écrans géants à proximité de l'arrivée,
- Des reprises dans les journaux télévisés (France 2, France 3, WEO).

⊙ UNE MANIFESTATION SPORTIVE SOUTENUE FINANCIÈREMENT ET TECHNIQUEMENT

- Par les collectivités locales et territoriales : la Ville de Denain, les Communautés d'Agglomération de la Porte du Hainaut, de Cambrai, le Conseil Régional des Hauts de France et le Conseil Départemental du Nord
- Par des partenaires économiques, qui soutiennent l'épreuve depuis de nombreuses années, EIFFAGE, PEUGEOT, CARREFOUR, CREDIT MUTUEL, TSR, BALLESTRA, CITELUM, INGEROP, EAU & FORCE, JEAN LEFEBVRE, etc.

⊙ UNE FORMIDABLE AVENTURE HUMAINE

- Un comité d'organisation qui travaille toute l'année, depuis 1959, de manière professionnelle dans un cadre associatif et bénévole, animé par la passion du vélo et avec la volonté de promouvoir tout un territoire et son patrimoine, en offrant un spectacle de haute qualité, faisant vibrer par-delà les générations les nombreux passionnés.

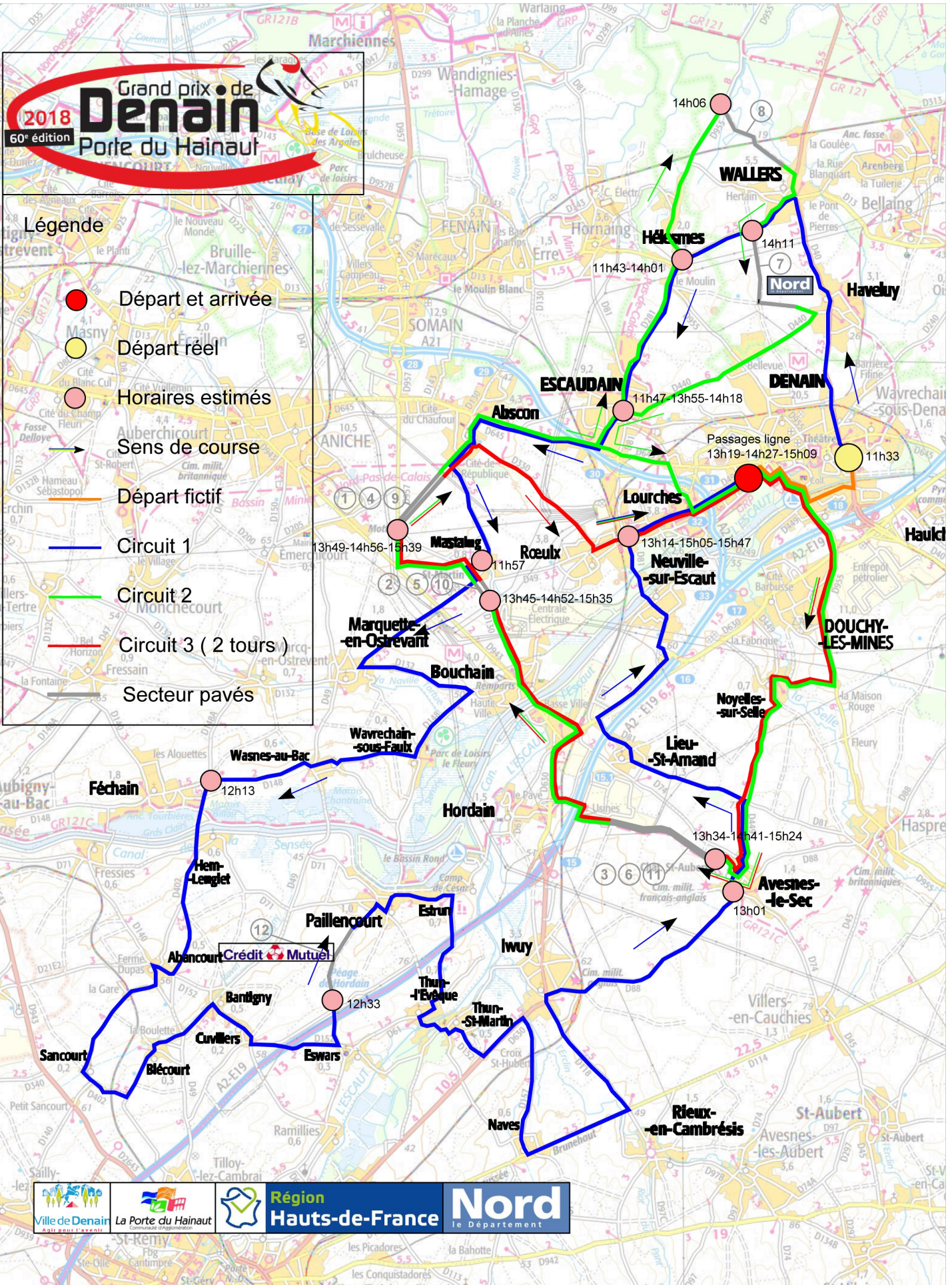






Légende

- Départ et arrivée
- Départ réel
- Horaires estimés
- Sens de course
- Départ fictif
- Circuit 1
- Circuit 2
- Circuit 3 (2 tours)
- Secteur pavés



LES PODIUMS



LE VAINQUEUR DE L'EPREUVE PARRAINE PAR « LA VILLE DE DENAIN »



LE DEUXIEME DE L'EPREUVE PARRAINE PAR « LA REGION HAUTS-DE-FRANCE »



LE TROISIEME DE L'EPREUVE PARRAINE PAR « LA PORTE DU HAINAUT »



LES 3 PREMIERS DE L'EPREUVE PARRAINE PAR « LE GRAND PRIX DE DENAIN »



LE LEADER DE LA COUPE DE FRANCE « LNC »



LE PRIX DU SECTEUR PAVE N°12 PARRAINE PAR LE « CREDIT MUTUEL NORD EUROPE »



LE PRIX DU SECTEUR PAVE N°7 PARRAINE PAR LE « CONSEIL DEPARTEMENTAL DU NORD »

LE PRIX MEILLEUR JEUNE PARRAINE PAR

LE PRIX DE LA MEILLEURE EQUIPE PARRAINE PAR

LE PRIX DE LA COMBATIVITE PARRAINE PAR

ITINÉRAIRE HORAIRE

KM	Reste	Repères	Villes & Points de passage	Caravane	42km/h	44km/h	46km/h
0,0	200,6		DENAIN ligne de Départ et d'arrivée	10:00	11:30	11:30	11:30
0,1	200,5		ROND POINT A droite Entrée Sud	10:00	11:30	11:30	11:30
0,4	200,2		ROND POINT (Pompe a essence Carrefour)	10:00	11:30	11:30	11:30
0,7	199,9		Départ 2Km Passerelle en bois	10:00	11:31	11:30	11:30
1,0	199,6		ROND POINT, (Salle Villars) D955	10:01	11:31	11:31	11:31
1,1	199,5		PONT SUR L'ESCAUT D955	10:01	11:31	11:31	11:31
1,3	199,3		ROND POINT Delattre de Tass.	10:01	11:31	11:31	11:31
1,3	199,3		A gauche, rue de l'Escaut	10:01	11:31	11:31	11:31
1,7	198,9		Départ 1Km Halte garderie	10:02	11:32	11:32	11:32
2,3	198,3		ROND POINT, à gauche sur D40	10:03	11:33	11:33	11:33
2,5	198,1		PONT SUR L'ESCAUT D955	10:03	11:33	11:33	11:33
0,0	197,9		Départ réel	10:03	11:33	11:33	11:33
0,1	197,8		Feux tricolores D 40/rue Deslinsel	10:03	11:34	11:33	11:33
0,4	197,5		Feux tricolores D40/rue Paul-Elie Casanova	10:04	11:34	11:34	11:34
0,5	197,4		Rue Paul Bert D40	10:04	11:34	11:34	11:34
0,8	197,1		Feux tricolores D40/route d'Oisy	10:04	11:35	11:34	11:34
1,3	196,6		Rails Tram	10:05	11:35	11:35	11:35
1,4	196,5		Rond-point D40/rue des Coopérateurs	10:05	11:35	11:35	11:35
1,5	196,4		Route d'Haveluy D40	10:05	11:36	11:35	11:35
2,0	195,9		Rond-point Déchèterie D40	10:06	11:36	11:36	11:36
2,2	195,7		Sortie vers Haveluy D40	10:06	11:37	11:36	11:36
2,3	195,6		HAVELUY D40	10:06	11:37	11:36	11:36
2,4	195,5		Rue Jean Jaurès	10:06	11:37	11:36	11:36
4,3	193,6		Sortie, vers Wallers	10:09	11:40	11:39	11:39
4,9	193,0		WALLERS D 40	10:10	11:40	11:40	11:39
4,9	193,0		rue Gustave Delory D 40	10:10	11:40	11:40	11:39
5,6	192,3		Feux tricolores à gauche	10:11	11:41	11:41	11:40
5,6	192,3		rue Marcel Danna D 13	10:11	11:41	11:41	11:40
5,9	192,0		rue Matteoti D 13	10:11	11:42	11:41	11:41
6,8	191,1		sortie vers Helesmes D 13	10:12	11:43	11:42	11:42
7,8	190,1		HELESMES D 13	10:14	11:45	11:44	11:43
7,9	190,0		rue de l'égalité D 13	10:14	11:45	11:44	11:43
8,3	189,6		A gauche, rue Jean Jaurès D955	10:15	11:45	11:45	11:44
9,0	188,9		A droite, rue d'Escaudain D281	10:15	11:46	11:45	11:45
9,1	188,8		Sortie vers Escaudain	10:16	11:46	11:46	11:45
10,5	187,4		ESCAUDAIN	10:18	11:48	11:48	11:47
10,5	187,4		rue Jeanne Bouchet	10:18	11:48	11:48	11:47
11,0	186,9		rue Ledru-Rollin	10:18	11:49	11:48	11:47
11,7	186,2		Rue JeanJaurès	10:19	11:50	11:49	11:48
11,7	186,2		Place Gambetta à droite rue Félicien Joly	10:19	11:50	11:49	11:48
12,2	185,7		à gauche rue Emile Zola	10:20	11:51	11:50	11:49
12,6	185,3		rond point à droite	10:20	11:51	11:50	11:49
12,6	185,3		avenue Jules Guesde	10:20	11:51	11:50	11:49
12,8	185,1		PASSAGE A NIVEAU	10:21	11:52	11:51	11:50
13,5	184,4		sortie vers Abscon D 645	10:22	11:53	11:52	11:51
14,5	183,4		ABSCON D645	10:23	11:54	11:53	11:52
14,5	183,4		rue Jean Jaurès D645	10:23	11:54	11:53	11:52
15,2	182,7		A gauche, Feux tricolores D645/D130	10:24	11:55	11:54	11:53
15,2	182,7		rue Jules Guesde D130	10:24	11:55	11:54	11:53
15,7	182,2		rue Bécar Clodomir	10:25	11:56	11:55	11:54
15,9	182,0		rue du 11 novembre	10:25	11:56	11:55	11:54
16,4	181,5		Rond point	10:26	11:57	11:56	11:54
16,4	181,5		route de Mastaing D130	10:26	11:57	11:56	11:54


ITINÉRAIRE HORAIRE

16,7	181,2		Sortie vers Mastaing D130	10:26	11:57	11:56	11:55
18,0	179,9		MASTAING D130	10:28	11:59	11:58	11:57
18,0	179,9		Route d'Abscon D130	10:28	11:59	11:58	11:57
18,4	179,5		rue du 11 novembre	10:28	12:00	11:58	11:57
18,5	179,4		rue Jean Jaurès	10:28	12:00	11:58	11:57
18,9	179,0		rue Condorcet D 49	10:29	12:00	11:59	11:58
19,6	178,3		Sortie vers Marquette D 49	10:30	12:01	12:00	11:59
20,0	177,9		CHEVAL BLANC D49/D943	10:30	12:02	12:00	11:59
21,7	176,2		MARQUETTE D49	10:33	12:04	12:03	12:01
21,7	176,2		rue François Mitterrand D49	10:33	12:04	12:03	12:01
22,0	175,9		à gauche rue wignolle Ledieu	10:33	12:05	12:03	12:02
22,9	175,0		rue de Marquette	10:34	12:06	12:04	12:03
22,9	175,0		sortie vers Wavrechain sous faulx	10:34	12:06	12:04	12:03
24,4	173,5		à droite carrefour D132/D148	10:36	12:08	12:06	12:05
25,7	172,2		WAVRECHAIN SOUS FAULX	10:38	12:10	12:08	12:07
25,7	172,2		rue de Bouchain D49	10:38	12:10	12:08	12:07
26,0	171,9		rue de Wasnes	10:39	12:11	12:09	12:07
26,4	171,5		sortie vers Wasnes	10:39	12:11	12:09	12:07
27,6	170,3		WASNES AU BAC	10:41	12:13	12:11	12:09
27,6	170,3		rue du Dr Calmette	10:41	12:13	12:11	12:09
28,3	169,6		à droite rue des Rotisseurs	10:42	12:14	12:12	12:10
28,6	169,3		sortie vers Fechain	10:42	12:14	12:12	12:10
30,5	167,4		FECHAIN D148	10:45	12:17	12:15	12:13
30,5	167,4		rond point	10:45	12:17	12:15	12:13
30,6	167,3		route d'hem-Lenglet	10:45	12:17	12:15	12:13
31,3	166,6		sortie vers Hem-Lenglet	10:46	12:18	12:16	12:14
31,8	166,1		HEM-LENGLET	10:47	12:19	12:17	12:15
31,8	166,1		rue de la Sensée	10:47	12:19	12:17	12:15
32,1	165,8		sortie vers Abancourt	10:47	12:19	12:17	12:15
34,6	163,3		ABANCOURT	10:50	12:23	12:20	12:18
34,8	163,1		à droite Grande rue	10:51	12:23	12:21	12:18
35,1	162,8		à gauche Grande place	10:51	12:24	12:21	12:19
35,2	162,7		rue Yves Defosse	10:51	12:24	12:21	12:19
36,0	161,9		PASSAGE A NIVEAU	10:52	12:25	12:22	12:20
36,2	161,7		sortie vers Sancourt	10:53	12:25	12:23	12:20
37,5	160,4		SANCOURT D140	10:54	12:27	12:24	12:22
37,7	160,2		rue d'angleterre	10:55	12:27	12:25	12:22
38,2	159,7		rue d'Alsace et la Lorraine	10:55	12:28	12:25	12:23
38,5	159,4		sortie vers Blécourt	10:56	12:28	12:26	12:23
38,6	159,3		PASSAGE A NIVEAU	10:56	12:29	12:26	12:23
39,7	158,2		BLECOURT D402	10:57	12:30	12:27	12:25
39,7	158,2		rue de Moncheaux	10:57	12:30	12:27	12:25
40,3	157,6		à gauche rue de la Chapelle	10:58	12:31	12:28	12:26
40,5	157,4		sortie vers Bantigny	10:58	12:31	12:28	12:26
41,1	156,8		BANTIGNY	10:59	12:32	12:29	12:27
41,1	156,8		rue de Cambrai	10:59	12:32	12:29	12:27
41,6	156,3		à droite rue de la Chapelle	11:00	12:33	12:30	12:27
42,0	155,9		sortie vers Cuvillers D152	11:00	12:33	12:30	12:28
42,0	155,9		CUVILLERS	11:00	12:33	12:30	12:28
42,1	155,8		rue Camille Tribou	11:01	12:34	12:31	12:28
42,7	155,2		sortie vers Ewars	11:01	12:34	12:31	12:29
43,4	154,5		pont A2	11:02	12:35	12:32	12:30
44,5	153,4		EWARS D152	11:04	12:37	12:34	12:31
44,5	153,4		rue de Cuvillers	11:04	12:37	12:34	12:31
45	152,9		SECTEUR PAVE à 1Km	11:05	12:38	12:35	12:32

ITINÉRAIRE HORAIRE

45,6	152,3		à gauche chemin de Paillencourt	11:05	12:39	12:35	12:33
46,0	151,9		ENTREE SECTEUR PAVE N°12	11:06	12:39	12:36	12:33
47,6	150,3		SORTIE SECTEUR PAVE N°12 - PRIX DU	11:08	12:41	12:38	12:35
47,6	150,3		PAILLENCOURT	11:08	12:41	12:38	12:35
47,6	150,3		rue de Cambrai	11:08	12:41	12:38	12:35
47,8	150,1		à droite rue Gilbert Betrancourt	11:08	12:42	12:38	12:35
48,4	149,5		rue d'Estrun	11:09	12:43	12:39	12:36
48,6	149,3		sortie vers Estrun	11:09	12:43	12:39	12:36
48,6	149,3		ESTRUN D71	11:09	12:43	12:39	12:36
49,1	148,8		rue des Juifs	11:10	12:44	12:40	12:37
49,6	148,3		à droite D61	11:11	12:44	12:41	12:38
49,7	148,2		sortie vers Thun l'évêque	11:11	12:44	12:41	12:38
50,0	147,9		KILOMETRE 50	11:11	12:45	12:41	12:38
50,4	147,5		pont A2	11:12	12:45	12:42	12:39
51,8	146,1		THUN L'EVEQUE D61	11:14	12:47	12:44	12:41
51,8	146,1		rue Roger Salengro	11:14	12:47	12:44	12:41
52,3	145,6		Place de la Mairie	11:15	12:48	12:45	12:41
52,5	145,4		à gauche rue du Moulin	11:15	12:48	12:45	12:42
52,7	145,2		rue du port	11:15	12:49	12:45	12:42
53,0	144,9		sortie vers Thun saint Martin	11:15	12:49	12:45	12:42
53,0	144,9		THUN SAINT MARTIN	11:15	12:49	12:45	12:42
53,2	144,7		rue du Cambraisie	11:16	12:49	12:46	12:42
53,4	144,5		rue de l'arbre sec	11:16	12:50	12:46	12:43
53,5	144,4		rue du Calvaire	11:16	12:50	12:46	12:43
54,1	143,8		sortie vers Naves	11:17	12:51	12:47	12:44
54,4	143,5		à gauche Route Nationale	11:17	12:51	12:47	12:44
55,5	142,4		à droite route de Naves D157	11:19	12:53	12:49	12:45
56,3	141,6		PASSAGE DANGEREUX PONT SNCF	11:20	12:54	12:50	12:46
57,9	140,0		NAVES	11:22	12:56	12:52	12:49
57,9	140,0		rue Malherbe	11:22	12:56	12:52	12:49
58,3	139,6		à gauche Chaussée Brunehaut	11:23	12:57	12:53	12:49
58,8	139,1		sortie vers Rieux en Cambrésis	11:23	12:57	12:53	12:50
60,4	137,5		RIEUX EN CAMBRESIS	11:26	13:00	12:56	12:52
60,4	137,5		D114 Chaussée Brunehaut	11:26	13:00	12:56	12:52
60,5	137,4		à gauche D118	11:26	13:00	12:56	12:52
60,6	137,3		sortie vers IWUY	11:26	13:00	12:56	12:52
62,4	135,5		PASSAGE DANGEREUX PONT SNCF	11:28	13:03	12:58	12:54
62,6	135,3		IWUY	11:29	13:03	12:59	12:55
62,6	135,3		rue des Martyrs	11:29	13:03	12:59	12:55
63,3	134,6		place de la Republique	11:30	13:04	13:00	12:56
63,3	134,6		Feux tricolore à droite rue de l'égalité	11:30	13:04	13:00	12:56
64,1	133,8		PASSAGE A NIVEAU	11:31	13:05	13:01	12:57
64,1	133,8		sortie vers Avesnes le sec	11:31	13:05	13:01	12:57
67,6	130,3		AVESNES LE SEC	11:35	13:10	13:05	13:01
67,6	130,3		rue Paul Vaillant Couturier	11:35	13:10	13:05	13:01
68,0	129,9		à gauche rue Rouget de Lisle	11:36	13:11	13:06	13:02
68,3	129,6		rue d'Estienne d'Orves	11:36	13:11	13:06	13:02
68,9	129,0		à droite route de Noyelles	11:37	13:12	13:07	13:03
69,2	128,7		sortie vers Lieu Saint Amand	11:38	13:12	13:08	13:03
69,9	128,0		RAVITAILLEMENT 12 Km	11:39	13:13	13:09	13:04
70,1	127,8		4 chemins à gauche D81	11:39	13:14	13:09	13:04
72,2	125,7		LIEU SAINT AMAND	11:42	13:17	13:12	13:07
72,2	125,7		rue Albert Calmette	11:42	13:17	13:12	13:07
72,8	125,1		rue Louis Pasteur	11:42	13:17	13:12	13:08
73,3	124,6		pont A2	11:43	13:18	13:13	13:09

ITINÉRAIRE HORAIRE

73,7	124,2		à droite Av. de Bouchain	11:44	13:19	13:14	13:09
73,8	124,1		sortie vers Neuville sur escaut D630	11:44	13:19	13:14	13:09
75,8	122,1		NEUVILLE SUR ESCAUT	11:47	13:22	13:17	13:12
75,8	122,1		rue du 8 mai 1945	11:47	13:22	13:17	13:12
76,5	121,4		à gauche Rue Jean Jaurés	11:48	13:23	13:18	13:13
76,9	121,0		rue Henri Ghesquiére	11:48	13:23	13:18	13:13
77,0	120,9		sortie vers Lourches	11:48	13:23	13:18	13:13
77,0	120,9		Pont de l'escaut	11:48	13:23	13:18	13:13
77,5	120,4		LOURCHES	11:49	13:24	13:19	13:14
77,5	120,4		rue Socrate D81	11:49	13:24	13:19	13:14
77,9	120,0		rue Lamendin	11:49	13:25	13:19	13:15
78,4	119,5		Feux tricolores à droite Rue Jean Jaurés D49	11:50	13:25	13:20	13:15
78,4	119,5		rue Jean Jaurés	11:50	13:25	13:20	13:15
79,8	118,1		Feux tricolores carrefour la Chapelle	11:52	13:27	13:22	13:17
79,9	118,0		sortie vers Escaudain	11:52	13:28	13:22	13:17
79,9	118,0		ESCAUDAIN	11:52	13:28	13:22	13:17
79,9	118,0		rue de Bouchain D49	11:52	13:28	13:22	13:17
80,0	117,9		sortie vers Denain	11:52	13:28	13:22	13:17
80,0	117,9		DENAIN	11:52	13:28	13:22	13:17
80,0	117,9		rue Arthur Brunet	11:52	13:28	13:22	13:17
80,1	117,8		Pont sur A21	11:52	13:28	13:22	13:18
80,9	117,0		feux tricolores	11:54	13:29	13:24	13:19
81,5	116,4		1^{er} passage sur la ligne	11:54	13:30	13:24	13:19
81,6	116,3		rond point à droite Entrée Sud	11:54	13:30	13:24	13:19
81,6	116,3		ZONE DE COLLECTE	11:54	13:30	13:24	13:19
81,9	116,0		ROND POINT (Pompe a essence Carrefour)	11:55	13:30	13:25	13:20
81,9	116,0		RAVITAILLEMENT	11:55	13:30	13:25	13:20
82,5	115,4		ROND POINT, (Salle Villars) D955	11:56	13:31	13:26	13:21
82,6	115,3		PONT SUR L'ESCAUT D955	11:56	13:31	13:26	13:21
82,8	115,1		ROND POINT Delattre de Tass.	11:56	13:32	13:26	13:21
82,8	115,1		ZONE DE COLLECTE	11:56	13:32	13:26	13:21
83,1	114,8		sortie vers haulchin	11:57	13:32	13:27	13:21
83,1	114,8		HAULCHIN D955	11:57	13:32	13:27	13:21
83,3	114,6		sortie vers Douchy les mines	11:57	13:32	13:27	13:22
83,5	114,4		pont sur A2	11:57	13:33	13:27	13:22
83,9	114,0		DOUCHY LES MINES	11:58	13:33	13:28	13:22
83,9	114,0		rond point D955/RD630	11:58	13:33	13:28	13:22
84	113,9		rue d'Haspres	11:58	13:33	13:28	13:23
85,0	112,9		sortie vers Noyelles sur selle D955	11:59	13:35	13:29	13:24
86,7	111,2		Maison rouge à droite	12:01	13:37	13:31	13:26
86,7	111,2		voie Communale la Raperie	12:01	13:37	13:31	13:26
87,3	110,6		NOYELLES SUR SELLE	12:02	13:38	13:32	13:27
87,3	110,6		chemin de Noyelles	12:02	13:38	13:32	13:27
87,7	110,2		rue du pont	12:03	13:39	13:33	13:27
88	109,9		à gauche Grand'Rue	12:03	13:39	13:33	13:28
88,6	109,3		sortie vers Avesnes le sec D449	12:04	13:40	13:34	13:29
90,6	107,3		4 chemin tout droit D449	12:07	13:43	13:37	13:31
91,5	106,4		AVESNES LE SEC	12:08	13:44	13:38	13:32
91,5	106,4		SECTEUR PAVE à 1Km	12:08	13:44	13:38	13:32
91,5	106,4		route de Noyelles	12:08	13:44	13:38	13:32
91,8	106,1		à gauche rue de Bouchain	12:08	13:45	13:38	13:33
92	105,9		rue de Glatigny	12:09	13:45	13:39	13:33
92,3	105,6		à droite rue du Château	12:09	13:45	13:39	13:33
92,4	105,5		à droite rue Jean Bart	12:09	13:45	13:39	13:34
92,5	105,4		ENTREE SECTEUR PAVE N°11	12:09	13:46	13:39	13:34

ITINÉRAIRE HORAIRE

94,2	103,7		LIEU SAINT AMAND	12:12	13:48	13:42	13:36
95,1	102,8		SORTIE SECTEUR PAVE N°11	12:13	13:49	13:43	13:37
95,1	102,8		HORDAIN	12:13	13:49	13:43	13:37
95,1	102,8		rue du Fossé des Loups	12:13	13:49	13:43	13:37
96,0	101,9		rond point à gauche	12:14	13:51	13:44	13:38
96,1	101,8		rue Ambroise Croizat	12:14	13:51	13:44	13:38
96,1	101,8		Pont sur A2	12:14	13:51	13:44	13:38
96,2	101,7		rond point	12:14	13:51	13:44	13:39
96,5	101,4		à droite direction D630	12:15	13:51	13:45	13:39
96,5	101,4		sortie vers Bouchain	12:15	13:51	13:45	13:39
96,6	101,3		Route Nationale 3	12:15	13:51	13:45	13:39
97,4	100,5		rond point	12:16	13:53	13:46	13:40
97,9	100,0		BOUCHAIN	12:17	13:53	13:47	13:41
97,9	100,0		avenue de Bouchain D630	12:17	13:53	13:47	13:41
97,9	100,0		à gauche rue de la gare	12:17	13:53	13:47	13:41
98,4	99,5		rue louis Havez	12:17	13:54	13:47	13:41
98,7	99,2		Place des Trois Frères Vitoux	12:18	13:54	13:48	13:42
98,8	99,1		rue César Crombé	12:18	13:55	13:48	13:42
98,9	99,0		pont de l'Escaut	12:18	13:55	13:48	13:42
99	98,9		rue Léon Piérard	12:18	13:55	13:48	13:42
99,3	98,6		Feux tricolores à droite Rue des Frères Régnier	12:19	13:55	13:49	13:43
99,4	98,5		à gauche rue Emile Darthois D130	12:19	13:55	13:49	13:43
99,9	98,0		sortie vers Mastaing D130	12:19	13:56	13:49	13:43
100	97,9		SECTEUR PAVE à 1Km	12:20	13:56	13:50	13:43
101	96,9		MASTAING	12:21	13:58	13:51	13:45
101	96,9		rue Condorcet	12:21	13:58	13:51	13:45
101,0	96,9		ENTREE SECTEUR PAVE N°10	12:21	13:58	13:51	13:45
101,6	96,3		SORTIE SECTEUR PAVE N°10	12:22	13:59	13:52	13:46
101,6	96,3		rue Condorcet	12:22	13:59	13:52	13:46
102,1	95,8		à gauche Chemin d'Emerchicourt	12:22	13:59	13:52	13:46
102,1	95,8		sortie vers Abscon	12:22	13:59	13:52	13:46
103,1	94,8		SECTEUR PAVE à 1Km	12:24	14:01	13:54	13:48
103,3	94,6		à droite route de Bouchain D957	12:24	14:01	13:54	13:48
104,1	93,8		à droite route de Marquette	12:25	14:02	13:55	13:49
104,1	93,8		ENTREE SECTEUR PAVE N°9	12:25	14:02	13:55	13:49
105,7	92,2		SORTIE SECTEUR PAVE N°9	12:27	14:04	13:57	13:51
105,7	92,2		ABSCON	12:27	14:04	13:57	13:51
105,7	92,2		route de Marquette	12:27	14:04	13:57	13:51
105,8	92,1		rond point	12:27	14:05	13:57	13:51
105,9	92,0		rue du 11 Novembre	12:28	14:05	13:58	13:51
106,3	91,6		rue Becar Clodormi	12:28	14:05	13:58	13:52
106,5	91,4		rue Jules Guesde D130	12:28	14:06	13:58	13:52
106,9	91,0		A droite feux tricolore D130/D645	12:29	14:06	13:59	13:52
106,9	91,0		rue Jean Jaures D645	12:29	14:06	13:59	13:52
107,7	90,2		sortie vers Escaudain	12:30	14:07	14:00	13:54
108,6	89,3		ESCAUDAIN	12:31	14:09	14:01	13:55
109,3	88,6		PASSAGE A NIVEAU	12:32	14:10	14:02	13:56
109,3	88,6		avenue Jules Guesde	12:32	14:10	14:02	13:56
109,5	88,4		rond point à gauche	12:33	14:10	14:03	13:56
109,6	88,3		rue Emile Zola	12:33	14:10	14:03	13:56
110	87,9		à droite rue Félicien Joly	12:33	14:11	14:03	13:57
110,4	87,5		Place Gambetta à gauche rue Jean Jaurés	12:34	14:11	14:04	13:57
110,4	87,5		rue Ledru Rollin	12:34	14:11	14:04	13:57
111,2	86,7		rue Jeanne Bouchet	12:35	14:12	14:05	13:58
111,7	86,2		sortie vers Helesmes	12:36	14:13	14:06	13:59

ITINÉRAIRE HORAIRE

113,2	84,7		HELESMES D281	12:38	14:15	14:08	14:01
113,2	84,7		rue d'Escaudain	12:38	14:15	14:08	14:01
114,5	83,4		à gauche Jean Jaurés D955	12:39	14:17	14:09	14:02
114,5	83,4		rue Roger Salengro	12:39	14:17	14:09	14:02
115,6	82,3		sortie vers Wallers	12:41	14:19	14:11	14:04
116,1	81,8		route d'Hasnon D 955	12:42	14:19	14:12	14:04
116,1	81,8		PASSAGE A NIVEAU	12:42	14:19	14:12	14:04
116,2	81,7		SECTEUR PAVE à 1Km	12:42	14:19	14:12	14:05
117,2	80,7		à droite chemin de saint Amand	12:43	14:21	14:13	14:06
117,2	80,7		ENTREE SECTEUR PAVE N°8	12:43	14:21	14:13	14:06
118,2	79,7		PASSAGE A NIVEAU	12:44	14:22	14:14	14:07
118,9	79,0		SORTIE SECTEUR PAVE N°8	12:45	14:23	14:15	14:08
118,9	79,0		WALLERS	12:45	14:23	14:15	14:08
118,9	79,0		rue Victor Hugo	12:45	14:23	14:15	14:08
119,3	78,6		à droite rue Jean Jaurés D40	12:46	14:24	14:16	14:09
119,7	78,2		feu tricolore à droite rue Marcel Danna	12:46	14:24	14:16	14:09
119,8	78,1		SECTEUR PAVE à 1Km	12:47	14:25	14:17	14:09
119,9	78,0		rue Matteoti D 13	12:47	14:25	14:17	14:09
120,8	77,1		sortie vers Haveluy D13	12:48	14:26	14:18	14:11
120,8	77,1		à gauche sentier d'Escaudain	12:48	14:26	14:18	14:11
120,8	77,1		ENTREE SECTEUR PAVE N°7	12:48	14:26	14:18	14:11
123,3	74,6		SORTIE SECTEUR PAVE N°7 - PRIX DU 59 Nord	12:51	14:30	14:21	14:14
123,3	74,6		HAVELUY	12:51	14:30	14:21	14:14
123,3	74,6		chemin d'Helesmes	12:51	14:30	14:21	14:14
123,5	74,4		à droite chemin d'Escaudain	12:52	14:30	14:22	14:14
123,9	74,0		sortie vers Denain	12:52	14:30	14:22	14:15
124,7	73,2		DENAIN D440	12:53	14:32	14:23	14:16
124,7	73,2		rue Alexandre Baudin	12:53	14:32	14:23	14:16
125,3	72,6		feux tricolore	12:54	14:32	14:24	14:16
125,3	72,6		route d'Escaudain	12:54	14:32	14:24	14:16
125,7	72,2		sortie vers Escaudain	12:55	14:33	14:25	14:17
126,8	71,1		ESCAUDAIN D 440	12:56	14:35	14:26	14:18
126,8	71,1		rue Camille Desmoulins	12:56	14:35	14:26	14:18
127,8	70,1		à droite rue Victor Hugo	12:57	14:36	14:27	14:20
128,1	69,8		Place Gambetta à gauche rue Félicien Joly	12:58	14:36	14:28	14:20
128,5	69,4		à gauche rue Emile Zola	12:58	14:37	14:28	14:21
129,0	68,9		rond point à gauche	12:59	14:38	14:29	14:21
129,0	68,9		avenue Jules Guesde D645	12:59	14:38	14:29	14:21
129,4	68,5		rond point	13:00	14:38	14:30	14:22
129,9	68,0		Sortie vers Denain	13:00	14:39	14:30	14:22
130	67,9		DENAIN D645	13:00	14:39	14:30	14:23
130	67,9		avenue Jules Guesde D 645	13:00	14:39	14:30	14:23
130,5	67,4		feu tricolore à droite rue Marcel Griffon	13:01	14:40	14:31	14:23
130,8	67,1		pont A21	13:02	14:40	14:32	14:24
131,1	66,8		ESCAUDAIN	13:02	14:41	14:32	14:24
131,1	66,8		rue Marcel Griffon	13:02	14:41	14:32	14:24
131,4	66,5		feu tricolore La Chapelle à gauche	13:02	14:41	14:32	14:24
131,4	66,5		rue de Bouchain D49	13:02	14:41	14:32	14:24
131,7	66,2		sortie vers Denain	13:03	14:42	14:33	14:25
131,7	66,2		DENAIN	13:03	14:42	14:33	14:25
131,7	66,2		rue Arthur Brunet	13:03	14:42	14:33	14:25
131,8	66,1		Pont sur A21	13:03	14:42	14:33	14:25
132,7	65,2		feux tricolores	13:04	14:43	14:34	14:26
133,2	64,7		2^{ème} passage sur la ligne	13:05	14:44	14:35	14:27
133,3	64,6		ROND POINT A droite Entrée Sud	13:05	14:44	14:35	14:27

ITINÉRAIRE HORAIRE

133,6	64,3		ROND POINT (Pompe a essence Carrefour)	13:05	14:44	14:35	14:27
134,1	63,8		ROND POINT, (Salle Villars) D955	13:06	14:45	14:36	14:28
134,3	63,6		PONT SUR L'ESCAUT D955	13:06	14:45	14:36	14:28
134,4	63,5		ROND POINT Delattre de Tass.	13:06	14:45	14:36	14:28
134,8	63,1		sortie vers haulchin	13:07	14:46	14:37	14:29
134,8	63,1		HAULCHIN D955	13:07	14:46	14:37	14:29
135	62,9		sortie vers Douchy les mines	13:07	14:46	14:37	14:29
135,1	62,8		pont sur A2	13:07	14:46	14:37	14:29
135,6	62,3		DOUCHY LES MINES	13:08	14:47	14:38	14:30
135,6	62,3		rond point D955/RD630	13:08	14:47	14:38	14:30
135,7	62,2		rue d'Haspres	13:08	14:47	14:38	14:30
136,7	61,2		sortie vers Noyelles sur selle D955	13:10	14:49	14:40	14:31
138,4	59,5		Maison rouge à droite	13:12	14:51	14:42	14:34
138,4	59,5		voie Communale la Raperie	13:12	14:51	14:42	14:34
139	58,9		NOYELLES SUR SELLE	13:13	14:52	14:43	14:34
139	58,9		chemin de Noyelles	13:13	14:52	14:43	14:34
139,4	58,5		rue du pont	13:13	14:53	14:43	14:35
139,7	58,2		à gauche Grand'Rue	13:14	14:53	14:44	14:35
140,3	57,6		sortie vers Avesnes le sec D449	13:15	14:54	14:45	14:36
141,3	56,6		4 chemin tout droit D449	13:16	14:55	14:46	14:37
143,2	54,7		AVESNES LE SEC	13:18	14:58	14:48	14:40
143,2	54,7		SECTEUR PAVE à 1Km	13:18	14:58	14:48	14:40
143,2	54,7		route de Noyelles	13:18	14:58	14:48	14:40
143,6	54,3		à gauche rue de Bouchain	13:19	14:59	14:49	14:40
143,8	54,1		rue de Glatigny	13:19	14:59	14:49	14:41
144,1	53,8		à droite rue du Château	13:20	14:59	14:50	14:41
144,2	53,7		à droite rue Jean Bart	13:20	14:59	14:50	14:41
144,2	53,7		ENTREE SECTEUR PAVE N°6	13:20	14:59	14:50	14:41
146,0	51,9		LIEU SAINT AMAND	13:22	15:02	14:52	14:43
146,9	51,0		SORTIE SECTEUR PAVE N°6	13:24	15:03	14:54	14:45
146,9	51,0		HORDAIN	13:24	15:03	14:54	14:45
146,9	51,0		rue du Fossé des Loups	13:24	15:03	14:54	14:45
147,8	50,1		rond point à gauche	13:25	15:05	14:55	14:46
147,9	50,0		rue Ambroise Croizat	13:25	15:05	14:55	14:46
147,9	50,0		ARRIVEE 50Km pont A2	13:25	15:05	14:55	14:46
148,0	49,9		rond point	13:25	15:05	14:55	14:46
148,3	49,6		à droite direction D630	13:25	15:05	14:55	14:46
148,3	49,6		sortie vers bouchain	13:25	15:05	14:55	14:46
148,4	49,5		Route Nationale 3	13:26	15:05	14:56	14:47
149,2	48,7		rond point	13:27	15:07	14:57	14:48
149,7	48,2		BOUCHAIN	13:27	15:07	14:57	14:48
149,7	48,2		avenue de Bouchain D630	13:27	15:07	14:57	14:48
149,7	48,2		à gauche rue de la gare	13:27	15:07	14:57	14:48
150,2	47,7		rue louis Havez	13:28	15:08	14:58	14:49
150,5	47,4		Place des Trois Frères Vitoux	13:28	15:08	14:58	14:49
150,6	47,3		rue César Crombé	13:29	15:09	14:59	14:49
150,7	47,2		pont de l'Escaut	13:29	15:09	14:59	14:50
150,8	47,1		rue Léon Piérard	13:29	15:09	14:59	14:50
151,1	46,8		Feux tricolores à droite Rue des Frères Régnier	13:29	15:09	14:59	14:50
151,2	46,7		à gauche rue Emile Darthois D130	13:29	15:09	14:59	14:50
151,7	46,2		sortie vers Mastaing D130	13:30	15:10	15:00	14:51
151,8	46,1		SECTEUR PAVE à 1Km	13:30	15:10	15:00	14:51
152,8	45,1		MASTAING	13:32	15:12	15:02	14:52
152,8	45,1		rue Condorcet	13:32	15:12	15:02	14:52
152,8	45,1		ENTREE SECTEUR PAVE N°5	13:32	15:12	15:02	14:52


ITINÉRAIRE HORAIRE

153,4	44,5		SORTIE SECTEUR PAVE N°5	13:32	15:13	15:02	14:53
153,4	44,5		rue Condorcet	13:32	15:13	15:02	14:53
153,9	44,0		à gauche Chemin d'Emerchicourt	13:33	15:13	15:03	14:54
153,9	44,0		sortie vers Abscon	13:33	15:13	15:03	14:54
154,1	43,8		RAVITAILLEMENT 12 Km	13:33	15:14	15:03	14:54
154,9	43,0		SECTEUR PAVE à 1Km	13:34	15:15	15:04	14:55
155,1	42,8		à droite route de Bouchain D957	13:35	15:15	15:05	14:55
155,9	42,0		à droite route de Marquette	13:36	15:16	15:06	14:56
155,9	42,0		ENTREE SECTEUR PAVE N°4	13:36	15:16	15:06	14:56
157,5	40,4		SORTIE SECTEUR PAVE N°4	13:38	15:18	15:08	14:58
157,8	40,1		ABSCON	13:38	15:19	15:08	14:59
157,8	40,1		route de Marquette	13:38	15:19	15:08	14:59
157,9	40,0		rond point	13:39	15:19	15:09	14:59
158,0	39,9		rue du 11 Novembre	13:39	15:19	15:09	14:59
158,4	39,5		à droite route Roelux	13:39	15:20	15:09	15:00
158,7	39,2		sortie vers Roelux	13:40	15:20	15:10	15:00
161,1	36,8		ROEULX	13:43	15:24	15:13	15:03
161,1	36,8		rue de l'égalité D330	13:43	15:24	15:13	15:03
161,8	36,1		à gauche rue Jean Jaurés D49	13:44	15:25	15:14	15:04
162,3	35,6		pont SNCF	13:45	15:25	15:15	15:05
162,4	35,5		sortie vers Louches	13:45	15:25	15:15	15:05
162,6	35,3		Feux tricolores Rue Jean Jaurés D49	13:45	15:26	15:15	15:05
162,6	35,3		LOURCHES	13:45	15:26	15:15	15:05
162,6	35,3		rue Jean Jaurés	13:45	15:26	15:15	15:05
164,0	33,9		Feux tricolores carrefour la Chapelle	13:47	15:28	15:17	15:07
164,1	33,8		sortie vers Escaudain	13:47	15:28	15:17	15:07
164,1	33,8		ESCAUDAIN	13:47	15:28	15:17	15:07
164,1	33,8		rue de Bouchain D49	13:47	15:28	15:17	15:07
164,2	33,7		sortie vers Denain	13:47	15:28	15:17	15:07
164,2	33,7		DENAIN	13:47	15:28	15:17	15:07
164,2	33,7		rue Arthur Brunet	13:47	15:28	15:17	15:07
164,3	33,6		Pont sur A21	13:47	15:28	15:17	15:07
165,2	32,7		feux tricolores	13:48	15:29	15:18	15:09
165,7	32,2		3^{ème} passage sur la ligne	13:49	15:30	15:19	15:09
165,8	32,1		ROND POINT A droite Entrée Sud	13:49	15:30	15:19	15:09
165,8	32,1		ZONE DE COLLECTE	13:49	15:30	15:19	15:09
166,1	31,8		ROND POINT (Pompe a essence Carrefour)	13:50	15:31	15:20	15:10
166,1	31,8		RAVITAILLEMENT	13:50	15:31	15:20	15:10
166,7	31,2		ROND POINT, (Salle Villars) D955	13:51	15:32	15:21	15:10
166,8	31,1		PONT SUR L'ESCAUT D955	13:51	15:32	15:21	15:11
167,0	30,9		ROND POINT Delattre de Tass.	13:51	15:32	15:21	15:11
167,0	30,9		ZONE DE COLLECTE	13:51	15:32	15:21	15:11
167,3	30,6		sortie vers haulchin	13:51	15:32	15:21	15:11
167,3	30,6		HAULCHIN D955	13:51	15:32	15:21	15:11
167,5	30,4		sortie vers Douchy les mines	13:52	15:33	15:22	15:12
167,7	30,2		pont sur A2	13:52	15:33	15:22	15:12
168,1	29,8		DOUCHY LES MINES	13:52	15:34	15:22	15:12
168,1	29,8		rond point D955/RD630	13:52	15:34	15:22	15:12
168,2	29,7		rue d'Haspres	13:53	15:34	15:23	15:12
169,7	28,2		sortie vers Noyelles sur selle D955	13:55	15:36	15:25	15:14
171,4	26,5		Maison rouge à droite	13:57	15:38	15:27	15:17
171,4	26,5		voie Communale la Raperie	13:57	15:38	15:27	15:17
171,6	26,3		NOYELLES SUR SELLE	13:57	15:39	15:27	15:17
171,6	26,3		chemin de Noyelles	13:57	15:39	15:27	15:17
172,0	25,9		rue du pont	13:58	15:39	15:28	15:17

ITINÉRAIRE HORAIRE

172,3	25,6		à gauche Grand'Rue	13:58	15:40	15:28	15:18
172,9	25,0		ARRIVEE 25 Km	13:59	15:40	15:29	15:19
173,3	24,6		sortie vers Avesnes le sec D449	14:00	15:41	15:30	15:19
175,3	22,6		4 chemin tout droit D449	14:02	15:44	15:32	15:22
176,3	21,6		AVESNES LE SEC	14:04	15:45	15:34	15:23
176,3	21,6		SECTEUR PAVE à 1Km	14:04	15:45	15:34	15:23
176,3	21,6		route de Noyelles	14:04	15:45	15:34	15:23
176,6	21,3		à gauche rue de Bouchain	14:04	15:46	15:34	15:23
176,8	21,1		rue de Glatigny	14:04	15:46	15:34	15:24
177,1	20,8		à droite rue du Château	14:05	15:46	15:35	15:24
177,2	20,7		à droite rue Jean Bart	14:05	15:47	15:35	15:24
177,3	20,6		ENTREE SECTEUR PAVE N°3	14:05	15:47	15:35	15:24
177,9	20,0		ARRIVEE 20 Km	14:06	15:48	15:36	15:25
180,0	17,9		SORTIE SECTEUR PAVE N°3	14:09	15:51	15:39	15:28
180,0	17,9		HORDAIN	14:09	15:51	15:39	15:28
180,0	17,9		rue du Fossé des Loups	14:09	15:51	15:39	15:28
180,9	17,0		rond point à gauche	14:10	15:52	15:40	15:29
181,0	16,9		rue Ambroise Croizat	14:10	15:52	15:40	15:29
181,0	16,9		Pont sur A2	14:10	15:52	15:40	15:29
181,1	16,8		rond point	14:10	15:52	15:40	15:29
181,4	16,5		à droite direction D630	14:11	15:53	15:41	15:30
181,5	16,4		sortie vers bouchain	14:11	15:53	15:41	15:30
181,5	16,4		Route Nationale 3	14:11	15:53	15:41	15:30
182,3	15,6		rond point	14:12	15:54	15:42	15:31
182,8	15,1		BOUCHAIN	14:12	15:55	15:42	15:31
182,8	15,1		avenue de Bouchain D630	14:12	15:55	15:42	15:31
182,8	15,1		à gauche rue de la gare	14:12	15:55	15:42	15:31
183,3	14,6		rue louis Havez	14:13	15:55	15:43	15:32
183,6	14,3		Place des Trois Frères Vitoux	14:14	15:56	15:44	15:33
183,7	14,2		rue César Crombé	14:14	15:56	15:44	15:33
183,8	14,1		pont de l'Escaut	14:14	15:56	15:44	15:33
183,9	14,0		rue Léon Piérard	14:14	15:56	15:44	15:33
184,2	13,7		Feux tricolores à droite Rue des Frères Régnier	14:14	15:57	15:44	15:33
184,3	13,6		à gauche rue Emile Darthois D130	14:15	15:57	15:45	15:33
184,8	13,1		sortie vers Mastaing D130	14:15	15:57	15:45	15:34
184,7	13,2		SECTEUR PAVE à 1Km	14:15	15:57	15:45	15:34
185,7	12,2		MASTAING	14:16	15:59	15:46	15:35
185,7	12,2		rue Condorcet	14:16	15:59	15:46	15:35
185,7	12,2		ENTREE SECTEUR PAVE N°2	14:16	15:59	15:46	15:35
186,3	11,6		SORTIE SECTEUR PAVE N°2	14:17	16:00	15:47	15:36
186,3	11,6		rue Condorcet	14:17	16:00	15:47	15:36
186,4	11,5		à gauche Chemin d'Emerchicourt	14:17	16:00	15:47	15:36
186,4	11,5		sortie vers Abscon	14:17	16:00	15:47	15:36
187,3	10,6		SECTEUR PAVE à 1Km	14:19	16:01	15:49	15:37
187,5	10,4		à droite route de Bouchain D957	14:19	16:01	15:49	15:38
187,9	10,0		ARRIVEE 10 Km	14:19	16:02	15:49	15:38
188,3	9,6		à droite route de Marquette	14:20	16:02	15:50	15:39
188,3	9,6		ENTREE SECTEUR PAVE N°1	14:20	16:02	15:50	15:39
189,9	8,0		SORTIE SECTEUR PAVE N°1	14:22	16:05	15:52	15:41
189,9	8,0		ABSCON	14:22	16:05	15:52	15:41
189,9	8,0		route de Marquette	14:22	16:05	15:52	15:41
190,0	7,9		rond point	14:22	16:05	15:52	15:41
190,1	7,8		rue du 11 Novembre	14:22	16:05	15:52	15:41
190,4	7,5		à droite route Roeulx	14:23	16:05	15:53	15:41
190,7	7,2		sortie vers Roeulx	14:23	16:06	15:53	15:42

ITINÉRAIRE HORAIRE

192,9	5,0		ARRIVEE 5 Km	14:26	16:09	15:56	15:45
193,1	4,8		ROEULX	14:27	16:09	15:57	15:45
193,1	4,8		rue de l'égalité D330	14:27	16:09	15:57	15:45
193,8	4,1		à gauche rue Jean Jaurés D49	14:27	16:10	15:57	15:46
193,9	4,0		ARRIVEE 4 Km	14:28	16:10	15:58	15:46
194,3	3,6		pont SNCF	14:28	16:11	15:58	15:46
194,4	3,5		sortie vers Louches	14:28	16:11	15:58	15:47
194,6	3,3		Feux tricolores Rue Jean Jaurés D49	14:29	16:11	15:59	15:47
194,6	3,3		LOURCHES	14:29	16:11	15:59	15:47
194,6	3,3		rue Jean Jaurés	14:29	16:11	15:59	15:47
194,9	3,0		ARRIVEE 3 Km	14:29	16:12	15:59	15:47
195,9	2,0		ARRIVEE 2 Km	14:30	16:13	16:00	15:49
196,0	1,9		Feux tricolores carrefour la Chapelle	14:30	16:13	16:00	15:49
196,1	1,8		sortie vers Escaudain	14:31	16:14	16:01	15:49
196,1	1,8		ESCAUDAIN	14:31	16:14	16:01	15:49
196,1	1,8		rue de Bouchain D49	14:31	16:14	16:01	15:49
196,2	1,7		sortie vers Denain	14:31	16:14	16:01	15:49
196,2	1,7		DENAIN	14:31	16:14	16:01	15:49
196,2	1,7		rue Arthur Brunet	14:31	16:14	16:01	15:49
196,3	1,6		Pont sur A21	14:31	16:14	16:01	15:49
196,9	1,0		ARRIVEE 1 KM	14:32	16:15	16:02	15:50
197,6	0,3		Feux tricolores	14:33	16:16	16:03	15:51
197,9	0,0		ARRIVEE	14:33	16:16	16:03	15:51





Crédit Mutuel
Nord Europe

Crédit Mutuel

Cofidis
ORBEA
Nalini

FDJ
LAPORTE

SPORT
LAANEN

Photo
VELO

2018
60^e édition
Grand prix de
Denain
Porte du Hainaut

1959		Seamus Elliott		Marcel Beckaert		Jean Stablinski
1960		Gabriel Borra		Louis Proost		Maurice Joosen
1961		Arthur Decabooter		Roger Baens		Marcel Ongenae
1962		Julien Schepens		Willy Raes		Willy Truye
1963		Gustaaf Desmet		Edouard Delberghe		Benoni Beheyt
1964		Michael Wright		Frans Verbeeck		Bernard Van De Kerckhove
1965		Ludo Janssens		Willy Van Den Eynde		Frans Verbeeck
1966		Herman Vrancken		Martin Van Den Bossche		Constant Jongen
1967		José Samyn		Jacques Boudringhin		Eddy Van Audenaerde
1968		Jean Stablinski		Barry Hoban		Herman Decan
1969		Joseph Mathy		Daniel Van Rijckeghem		Fernand Hermie
1970		Christian Callens		Emile Bodart		José Catieau
1971		André Dierickx		Herman Vrijders		Frans Veerhaegen
1972		Gustaaf Van Roosbroeck		Joseph Abelshausen		Rudy De Groote
1973		Marc Demeyer		Englebert Opdebeeck		Dirk Baert
1974		Willy Teirlinck		Jose De Cauwer		Eddy Verstraeten
1975		Roger Loysch		Joseph Abelshausen		André Dierickx
1976		Walter Planckaert		Robert Mintkiewicz		Erik Jacques
1977		Robert Mintkiewicz		Serge Vandaele		Frans Van Vlierberghe
1978		Frank Hoste		Jozef Jacobs		Gustaaf Van Roosbroeck
1979		Jean-Philippe Pipart		Frits Pirard		Jos Alberts
1980		Leo Van Thielen		Jean-Philippe Pipart		Roger Verschaeve
1981		Ferdi Van Den Haute		Eric Van De Wiele		Dirk Baert
1982		Eddy Vanhaerens		Alain Desaever		Ronny Van Holen
1983		Paul Sherwen		William Tackaert		Didier Vanoverschelde
1984		Yves Godimus		Claude Criquelion		Willy Vigouroux
1985		Patrick Versluys		Jean-Louis Gauthier		Pierre Le Bigault
1986		Bruno Wojtinek		Johan Capiot		Christophe Lavainne
1987		Bruno Wojtinek		Eddy Planckaert		Jan Bogaert
1988		Pascal Poisson		Michel Vermote		Thierry Marie
1989		Edwig Van Hooydonck		Thierry Marie		Franck Boucanville
1990		Frédéric Moncassin		Peter Pieters		Paul Popp
1991		Frédéric Moncassin		Martin Schalkers		Thierry Laurent
1992		Edwig Van Hooydonck		Philippe Casado		Hervé Henriët
1993		Marcel Wüst		Johan Capiot		Michel Zanoli
1994		Jans Koerts		Lars Michaelsen		Brian Holm
1995		Jo Planckaert		Michel Zanoli		Thierry Gouvenou
1996		Ján Svorada		Michel Cornelisse		Emmanuel Magnien
1997		Ludo Dierckxsens		Henk Vogels		Stuart O'Grady
1998		Jaan Kirsipuu		Jeroen Blijlevens		Frédéric Moncassin
1999		Jeroen Blijlevens		Jaan Kirsipuu		Nico Eeckhout
2000		Endrio Leoni		Thor Hushovd		Leonardo Guidi
2001		Jaan Kirsipuu		Davide Casarotto		Frédéric Guesdon
2002		Alberto Vinale		Frédéric Finot		Damien Nazon
2003		Bert Roesems		Enrico Poitschke		Thomas Voeckler
2004		Thor Hushovd		Mark Scanlon		Nico Sijmens
2005		Jimmy Casper		Mark Renshaw		Lloyd Mondory
2006		Jimmy Casper		Nico Mattan		Hans Dekkers
2007		Sébastien Chavanel		Mark Renshaw		Eric Baumann
2008		Edvald Boasson Hagen		Jimmy Casper		Jimmy Engoulvent
2009		Jimmy Casper		Matthew Goss		Denis Flahaut
2010		Denis Flahaut		Florian Vachon		Enrico Rossi
2011		Jimmy Casper		Romain Feillu		Aidis Kruopis
2012		Juan José Haedo		Alex Rasmussen		Andrea Guardini
2013		Arnaud Démare		Bryan Coquard		Nacer Bouhanni
2014		Nacer Bouhanni		Matteo Pelucchi		Francesco Chicchi
2015		Nacer Bouhanni		Boris Vallée		Rudy Barbier
2016		Daniel McLay		Thomas Boudat		Kenny Dehaes
2017		Arnaud Démare		Nacer Bouhanni		Sebastián Molano

2018
60^e édition

Grand prix de Denain

Porte du Hainaut



www.gpdenain.fr



[GrandPrixdeDenain](https://www.facebook.com/GrandPrixdeDenain)



[@GrandPrixDenain](https://twitter.com/GrandPrixDenain)



[Gp_denain](https://www.instagram.com/Gp_denain)

Contact presse : Thibaut Huvelle
Responsable communication
+33.6.79.56.14.22.
thibaut.huvelle@gpdenain.fr

