



# Guide Technique

25 MARS 2018

# CHOLET

## PAYS DE LA LOIRE

Course cycliste professionnelle



# SOMMAIRE

Page 1	<b>Permanences / Pass contrôle d'accès / Bandeaux voitures</b>
Page 2	<b>Organisation</b>
Page 3	<b>Opérations préliminaires</b>
Page 4	<b>Liste des opérations de départ</b>
Page 5	<b>Liste des opérations d'arrivée</b>
Page 6	<b>Horaires d'entrée des communes traversées</b>
Page 7	<b>Le circuit</b>
Page 8	<b>Circuit final</b>
Page 9	<b>Profil du parcours</b>
Page 10	<b>Les 3 derniers kilomètres / Profil des 3 derniers kilomètres</b>
Page 11	<b>Plan des installations de départ</b>
Page 12	<b>Plan des installations d'arrivée</b>
Page 13	<b>Itinéraire / Horaires</b>
Page 16	<b>Règlement particulier de l'épreuve</b>
Page 18	<b>Ravitaillement et environnement</b>
Page 17	<b>Règlement du Challenge du Meilleur Grimpeur</b>
Page 20	<b>Les dotations de l'épreuve</b>
Page 21	<b>Collège des Commissaires / Contacts</b>
Page 22	<b>Organisation / Logistique – Cholet Événements</b>

# Permanences

## Accréditations

Une permanence sera tenue le samedi à partir de 14h à 17h et le dimanche de 8h30 à 9h afin d'assurer les formalités. Elle se tiendra à la Salle des Fêtes, Secrétariat de Cholet Evénements – Avenue Anatole Manceau.

## Pass contrôle d'accès

Les accès seront contrôlés par la présentation des badges aux agents de sécurité.



## Bandeaux voitures

### Véhicules course



### Véhicules hors course





# CHOLET PAYS DE LA LOIRE

## Epreuve cycliste professionnelle internationale

### Organisation

#### Président d'Honneur

Gilles BOURDOULEIX

#### Directeur de l'épreuve

Jean-Michel JEANNETEAU

#### FINANCES

Michel CHAMPION  
Jean-Michel JEANNETEAU

#### CIRCUIT

Patrice BRAULT  
David CHAUVIERE  
Franck BOUYER

#### COMMUNICATION

Florence DABIN  
Régis REVEILLÉ

#### RELATIONS EQUIPES

Gérard CHESNEAU

#### ORGANISATION COURSE

Philippe HALBERT

#### RELATIONS INSTITUTIONS

Jean-Michel JEANNETEAU

#### RELATIONS PUBLIQUES

Nicole BROCHOIRE

#### PARTENARIAT

Florence DABIN  
Jean-François MURZEAU  
Jean-Michel JEANNETEAU  
Florence PERROCHON

#### JURY

Gérard CHESNEAU  
Marina BABONNEAU

#### ADMINISTRATION

Adeline QUEVEAU

#### PROTOCOLE

Emeline CLEMOT

#### ASSISTANT ORGANISATION

Aymeric BELLEMON

# Opérations préliminaires

Samedi 24 mars 2018

## **Salle des fêtes – Esplanade de la Grange**

14 H 00      Secrétariat et permanence

## **Hôtel de Ville – accès rue Travot, esplanade Hôtel de Ville Médiathèque**

17 H 30      - Remise des plaques de cadre et dossards  
- Contrôle des licences  
- Dépôt de la liste des partants par les Directeurs Sportifs

18 H 30      **Réunion des Directeurs Sportifs**  
avec le Président du Collège des Commissaires, les Commissaires, les Organisateurs  
Présentation de l'épreuve  
Briefing avant course  
Tirage au sort de l'ordre des voitures des équipes

NB : Le stationnement des véhicules des Directeurs Sportifs est autorisé sur le parvis de l'Hôtel de Ville.

# Liste des opérations de départ

## Dimanche 25 mars 2018

- 
- 8 H 30 Permanence de l'épreuve – Salle des Fêtes, Esplanade de la Grange
- 9 H 00 Accueil des partenaires invités et des officiels – Salle des Fêtes, Esplanade de la Grange
- 9 H 00 Regroupement des véhicules course – Place du 8 mai 1945  
Installation radio tour – Place du 8 mai 1945
- 9 H 30 Signature de la feuille de présence par les coureurs sur le podium – Esplanade Fernand Dupré
- 9 H 30 Briefing des pilotes motos et voitures – Salle des Fêtes, Esplanade de la Grange
- 10 H 00 Présentation du Collège des Commissaires et des représentants de l'organisation  
Présence des pilotes motos et voitures
- 10 H 00 à 11 H 15 Appel des équipes selon l'ordre de passage arrêté lors de la réunion des Directeurs Sportifs  
Présentation aux invités par Daniel MANGEAS
- 11 H 00 à 11 H 15 Rassemblement des équipes et des pilotes motos et voitures course – Pont De Lattre de Tassigny
- 11 H 30 Départ fictif en défilé derrière la voiture Organisation – Pont De Lattre de Tassigny
- 11 H 45 Départ arrêté – Face à l'Autre Usine, place des Batignolles Boulevard de la Rontardière

# Liste des opérations d'arrivée

17 H 00 Cérémonie protocolaire dès la fin de la course  
Remise de gerbes et fanions aux coureurs suivants :

## ***Lauréats de l'épreuve***

- Premier
- Deuxième
- Troisième
- Meilleur grimpeur
- Meilleur Jeune
- Combatif
- Meilleure équipe

17 H 10 Contrôle médical au véhicule anti-dopage, situé 50m après ligne d'arrivée  
Vestiaire-douches à dispositions des équipes – Stade omnisport, situé près de la ligne d'arrivée (itinéraire fléché, accessible directement par la dérivation aux véhicules course)  
Remise des récepteurs radio à la société VITTA – Salle des Fêtes

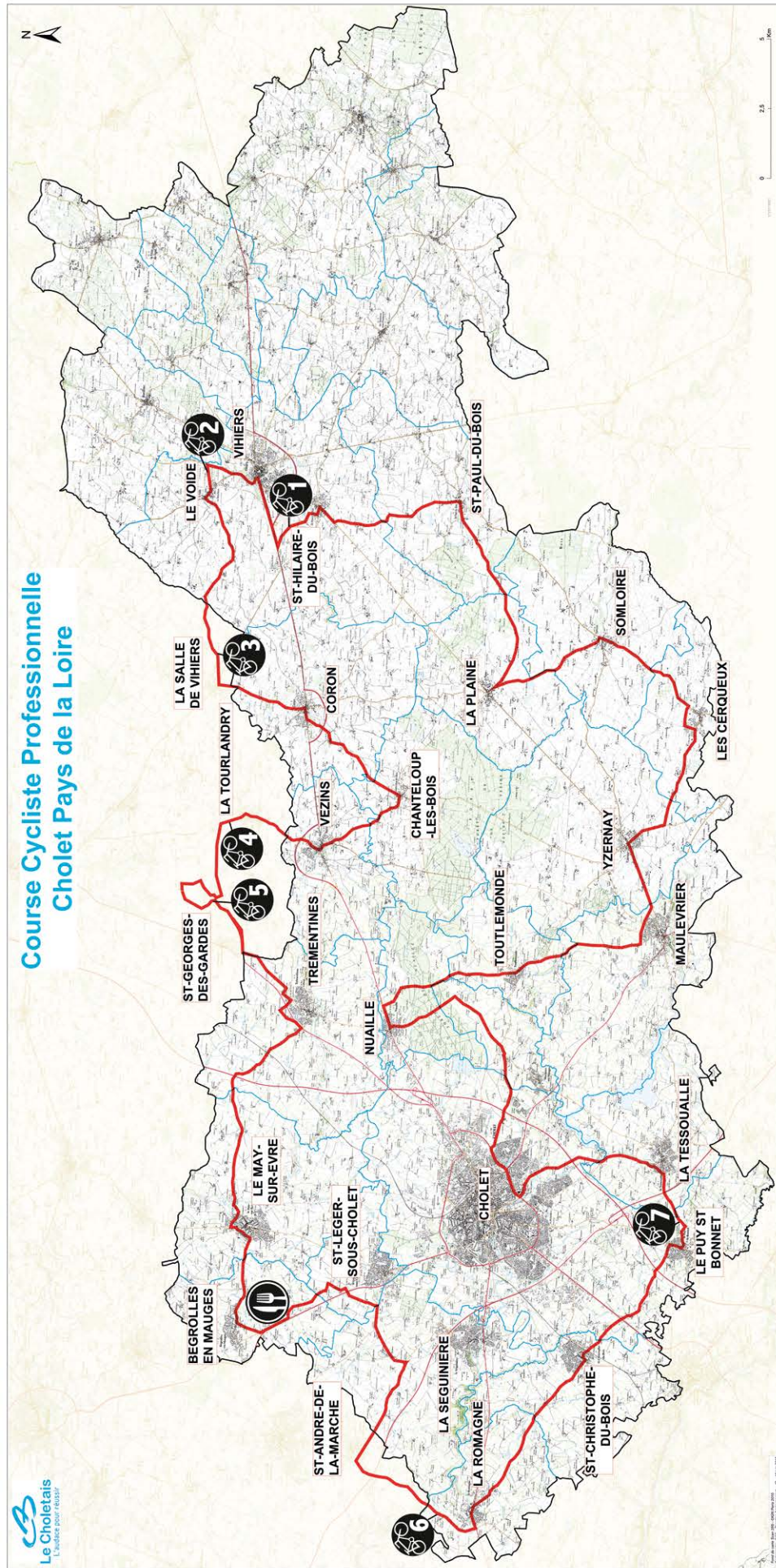
17 H 30 Communication des classements officiels – Salle des Fêtes

# Horaires d'entrée des communes traversées

Commune	Heure d'entrée			Kilomètres
	41km/h	43km/h	45km/h	
Cholet – Départ	11H45	11H45	11H45	0
Nuaillé	11H58	11H57	11H57	9,3
Toutlemonde	12H07	12H06	12H05	15,3
Yzernay	12H19	12H18	12H16	23,7
Les Cerqueux	12H28	12H26	12H24	29,6
Somloire	12H35	12H32	12H30	34,3
La Plaine	12H42	12H39	12H37	39,3
Saint Paul du Bois	12H53	12H49	12H47	46,5
Saint Hilaire du Bois	13H01	12H57	12H54	52
Vihiers	13H09	13H05	13H01	57,5
Le Voide	13H14	13H10	13H06	61
La Salle de Vihiers	13H25	13H20	13H15	68,5
Coron	13H29	13H24	13H19	71,7
Chanteloup les Bois	13H38	13H32	13H27	77,2
Vezins	13H42	13H36	13H31	80,3
La Tourlandry	13H47	13H41	13H35	83,4
Les Gardes	13H53	13H46	13H41	87,5
Saint Georges des Gardes	14H01	13H54	13H48	93,1
Trémentines	14H06	13H59	13H53	96,5
Le May sur Evre	14H20	14H13	14H05	106,2
Bégrolles en Mauges	14H26	14H18	14H11	110,1
Saint André de la Marche	14H44	14H36	14H27	122,7
La Romagne	14H53	14H44	14H36	129,1
Saint Christophe du Bois	15H04	14H54	14H45	136
Le Puy Saint Bonnet	15h12	15h02	14h53	141,6
La Tessoualle	15H17	15H07	14H57	145,2
Cholet	15H25	15H14	15H04	150,3
1 <sup>er</sup> passage ligne arrivée	15H38	15H27	15H17	159,7
Arrivée	16H41	16H27	16H14	202,7

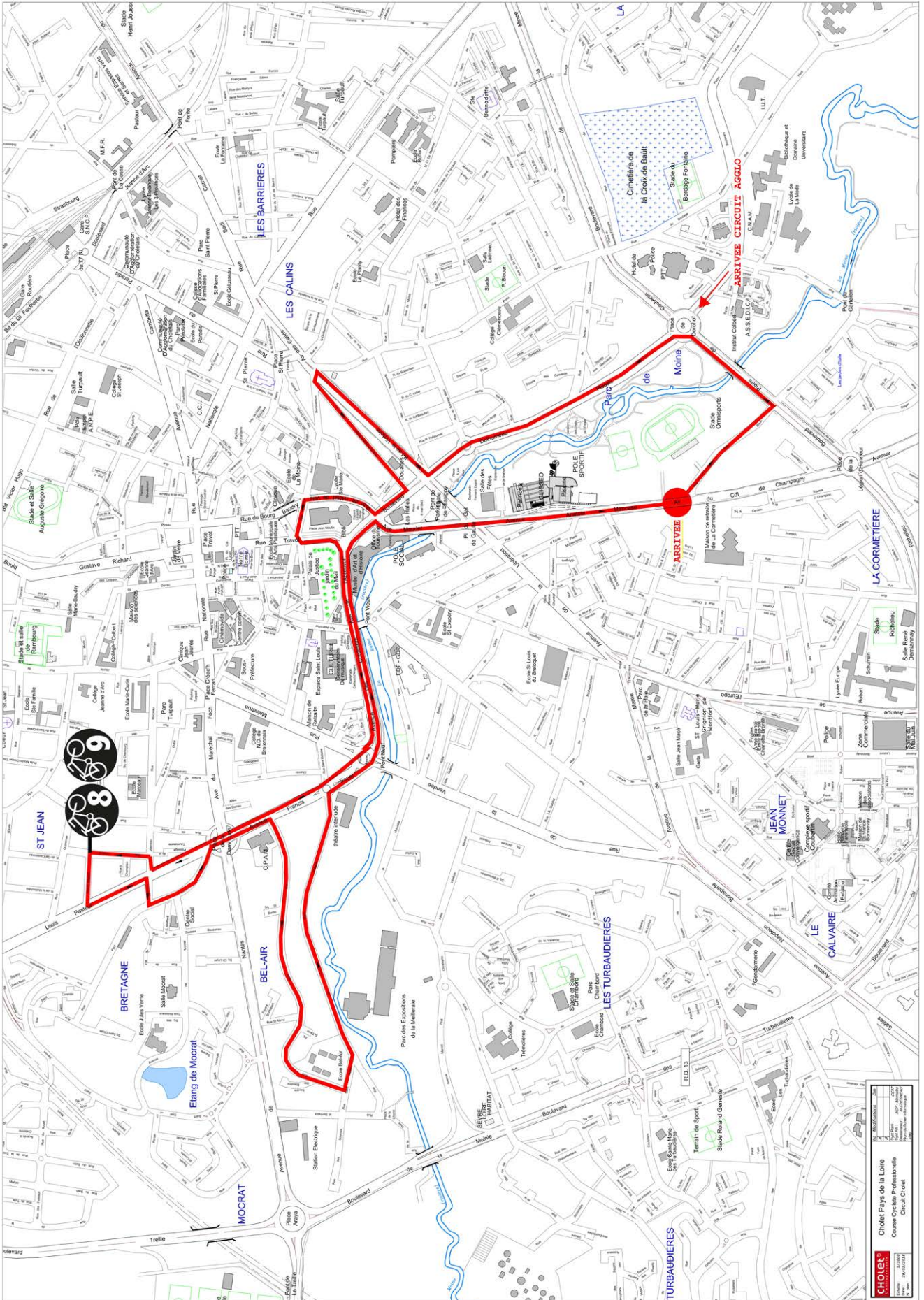


# Le circuit

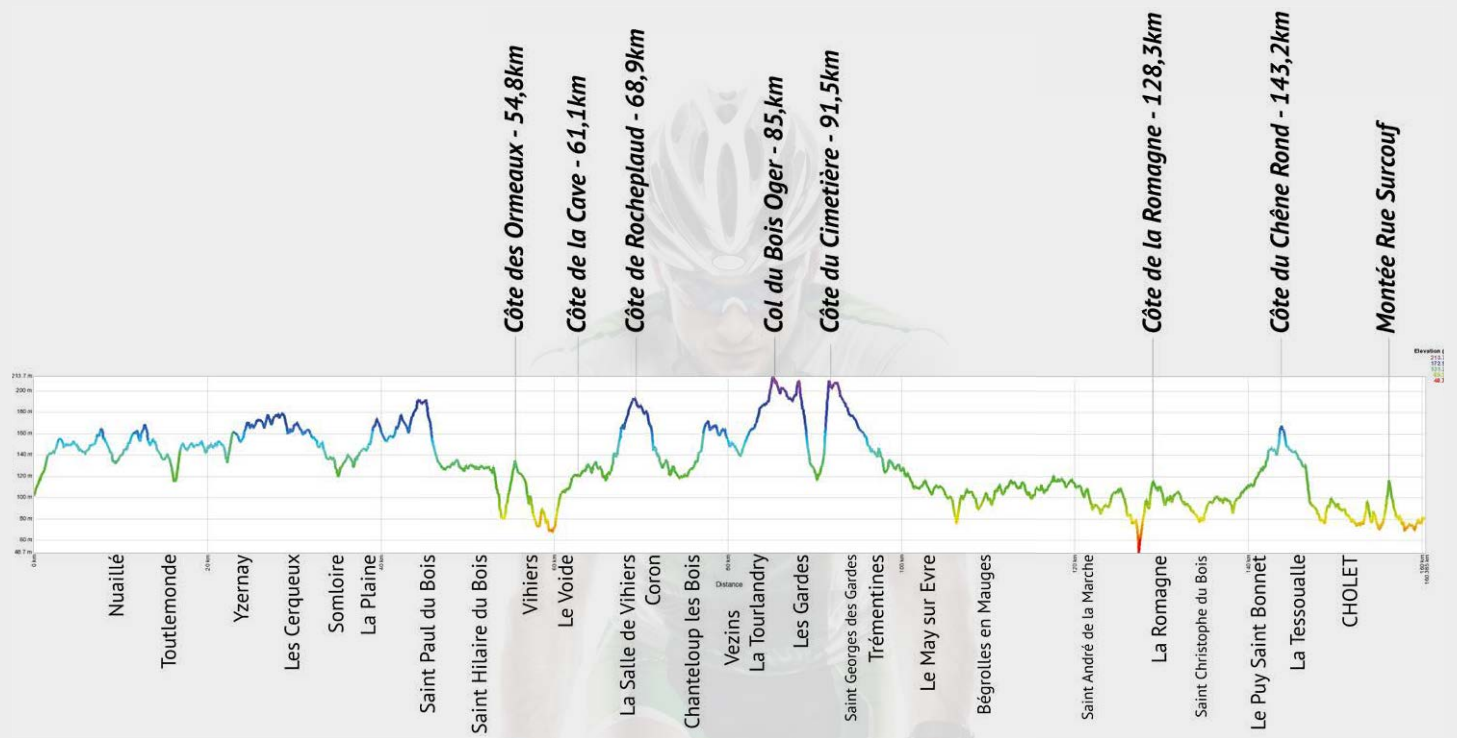




# Le circuit final

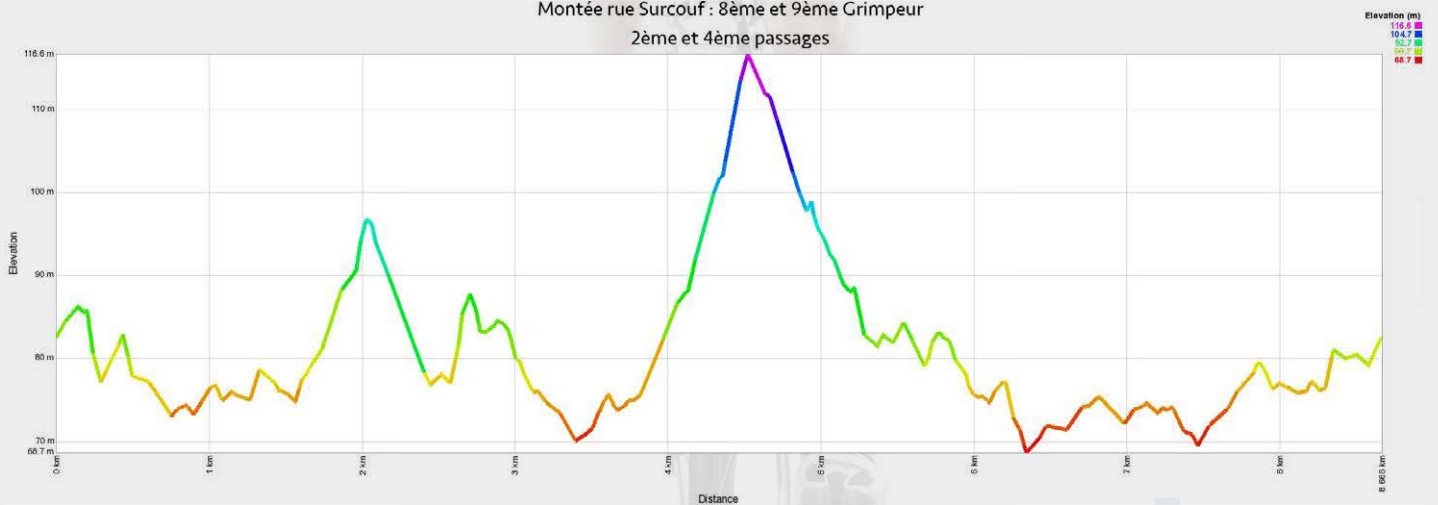


# Profil du parcours



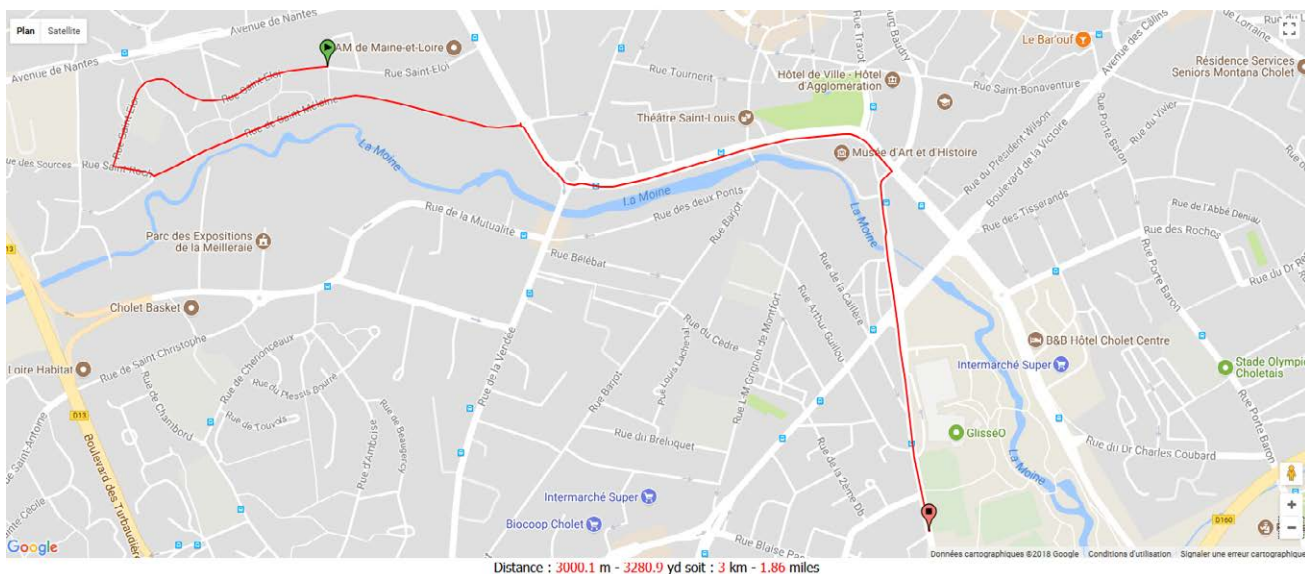
# Profil du circuit final

Montée rue Surcouf : 8ème et 9ème Grimpeur  
2ème et 4ème passages

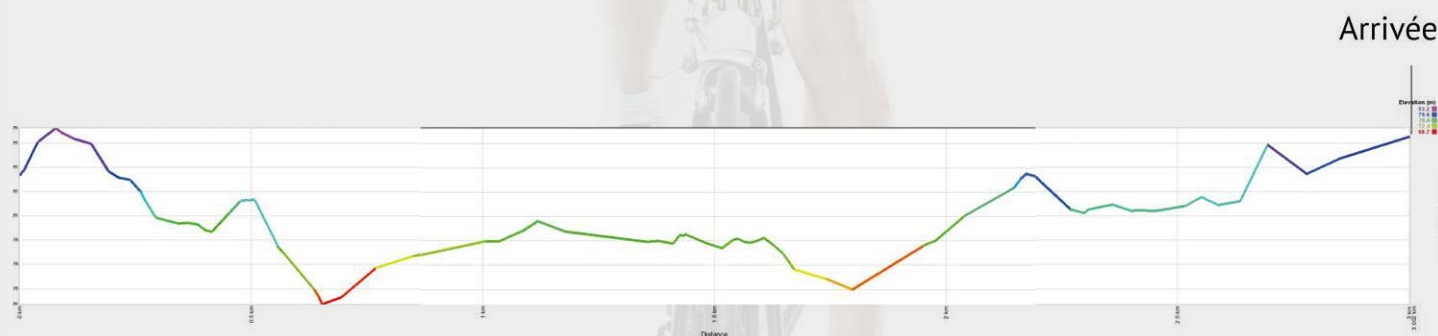




# Les 3 derniers kilomètres

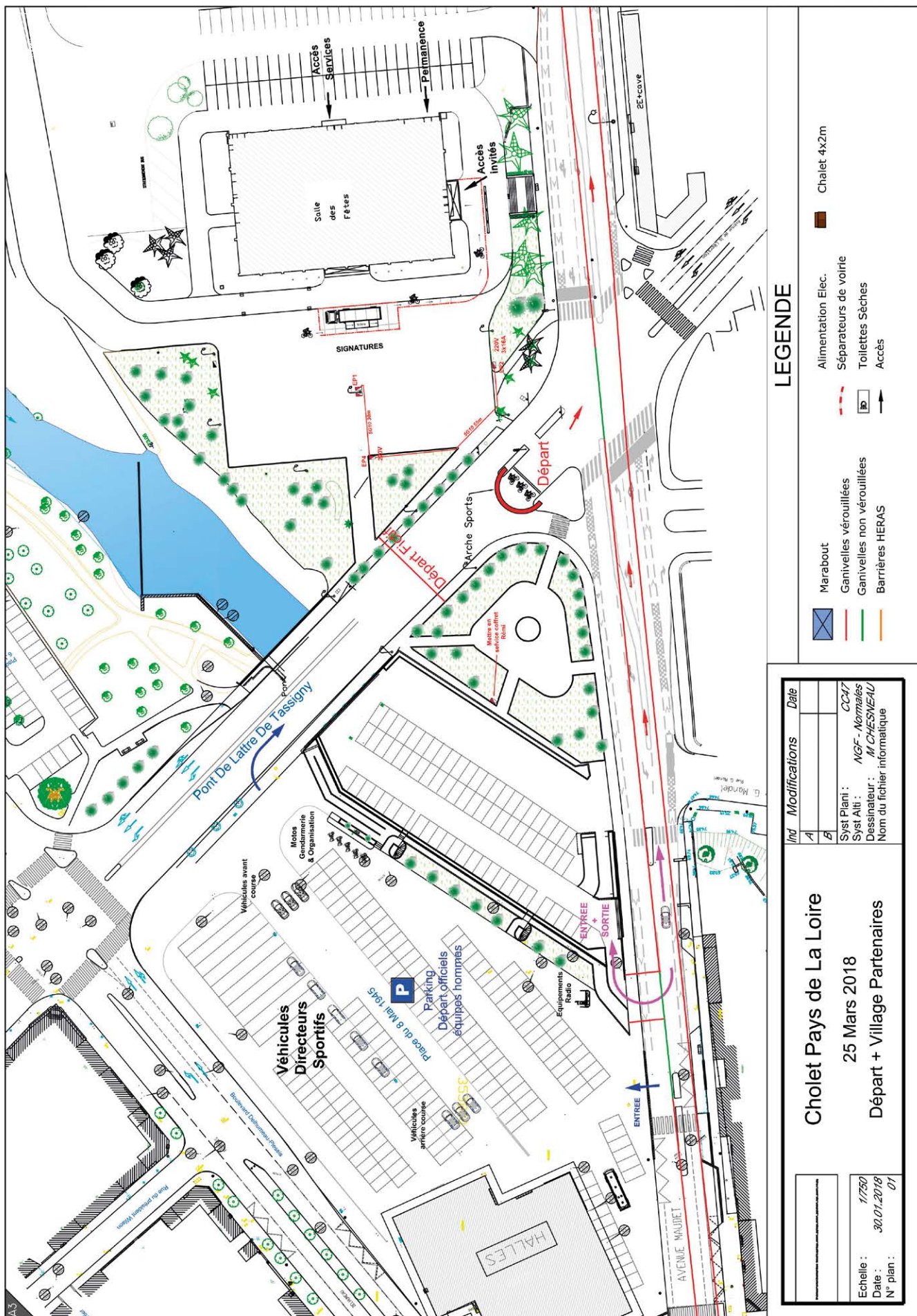


# Profil des 3 derniers kilomètres



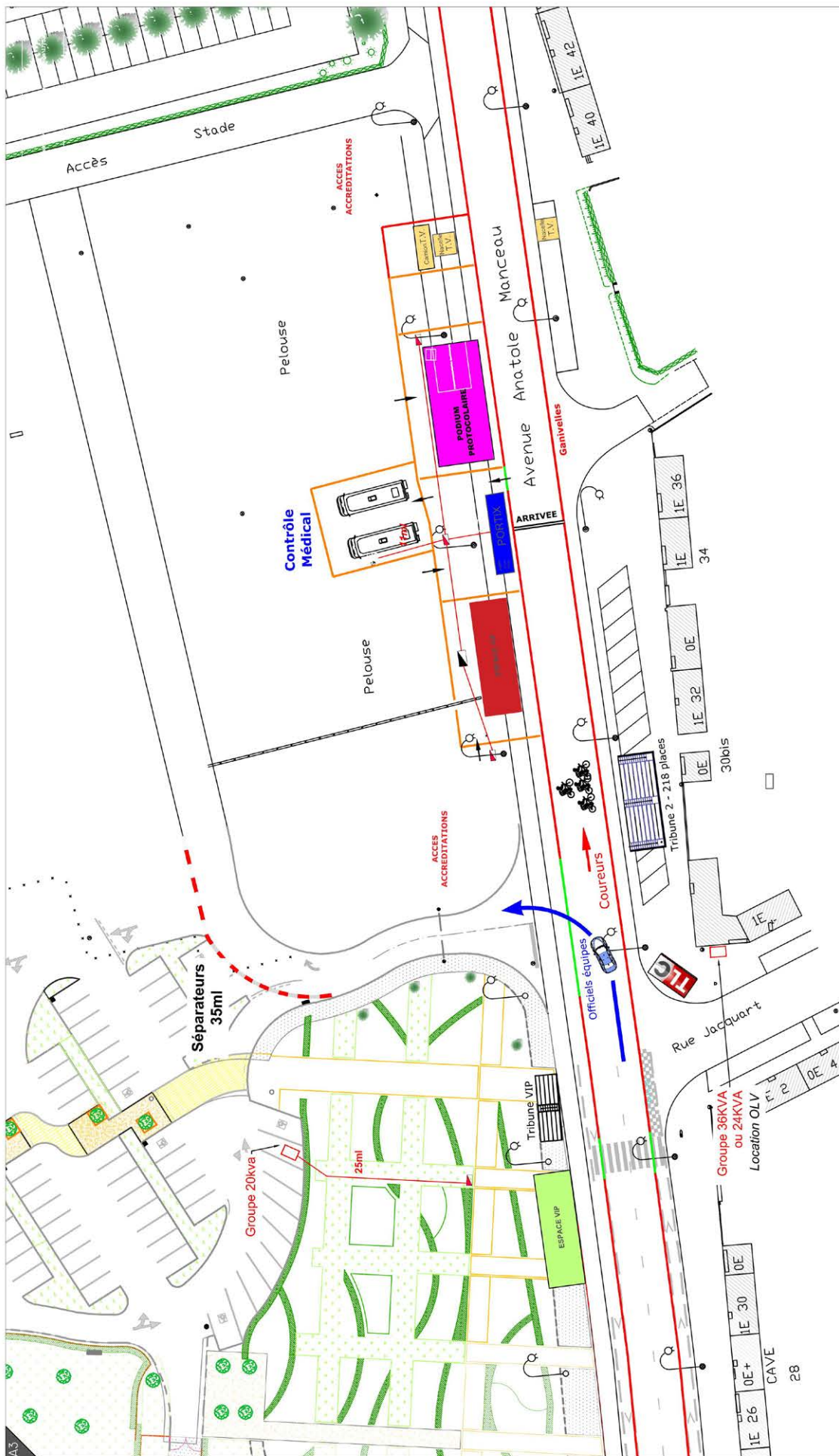


# Plan de installations de départ





# Plan des installations d'arrivée



## LEGENDE

- Marabout
- Ganivelles verrouillées
- Ganivelles non verrouillées
- Barrières HERAS
- Chalet 4x2m
- Alimentation Elec.
- Séparateurs de voirie
- Toilettes Sèches
- Accès

Ind	Modifications	Date
A		
B		

Syst Plani : CC47  
 Syst All: NGF - Normales  
 Dessinateur : M CHESNEAU  
 Norm du fichier informatique

**Cholet Pays de Loire**  
 25 Mars 2018  
 Ligne d'arrivée

Echelle : 1/250  
 Date : 31.01.2018  
 N° plan : 01

# Itinéraire / Horaire

**CHOLET  
EVENEMENTS**

25/03/18

**CHOLET PAYS DE LA LOIRE – Itinéraire détaillé**

A parcourir	Parcours	Itinéraire	Heure de passage		
			41 km/h	43 km/h	45 km/h
2,5		Départ fictif - Place de la Grange – face Cholet Evénements	11:30:00	11:30:00	11:30:00
<b>202,7</b>	<b>0</b>	<b>Départ réel - Face à l'Autre Usine - Boulevard de la Rontardière</b>	<b>11:45:00</b>	<b>11:45:00</b>	<b>11:45:00</b>
202,2	0,5	Droite - Rue des Vosges	11:45:44	11:45:42	11:45:40
201,9	0,8	C7 Rue Charleville direction TOUTLEMONDE	11:46:10	11:46:07	11:46:04
200,4	2,3	Entrée bois d'Ouin	11:48:22	11:48:13	11:48:04
199,9	2,8	Sortie bois d'Ouin	11:49:06	11:48:55	11:48:44
198,5	4,2	D200 Gauche - rue de l'Appentière	11:51:09	11:50:52	11:50:36
198,1	4,6	D200/D258 (Tout droit)	11:51:44	11:51:25	11:51:08
193,4	9,3	D200 <b>Entrée NUAILLE</b>	11:58:37	11:57:58	11:57:24
		Rond point Saboulard - Tout droit			
		Rue Breuil Lember			
193	9,7	D200/D960 Au feu à droite	11:59:12	11:58:31	11:57:56
192,7	10	Rond point - Tout droit	11:59:38	11:58:56	11:58:20
192,5	10,2	D960 <b>Sortie NUAILLE</b>	11:59:56	11:59:13	11:58:36
192,2	10,5	D148 Droite - Rond point - forêt du Massif Forestier	12:00:22	11:59:38	11:59:00
191,3	11,4	D148 Droite - Direction TOUTLEMONDE	12:01:41	12:00:53	12:00:12
187,4	15,3	<b>Entrée TOUTLEMONDE</b>	12:07:23	12:06:20	12:05:24
186,9	15,8	D148 Direction MAULEVRIER ( <b>passage sinueux en centre-bourg</b> )	12:08:07	12:07:02	12:06:04
186,3	16,4	<b>Sortie TOUTLEMONDE</b>	12:09:00	12:07:52	12:06:52
185,65	17,05	D148/VC2	12:09:57	12:08:46	12:07:44
182,2	20,5	VC2 Maulévrier - voie contournement à gauche D25	12:15:00	12:13:35	12:12:20
180,7	22	D25 Rond point - Gauche - Direction YZERNAVY	12:17:12	12:15:41	12:14:20
179	23,7	D25 <b>Entrée YZERNAVY</b>	12:19:41	12:18:03	12:16:36
178,9	23,8	Rond point - Tout droit	12:19:50	12:18:11	12:16:44
		Rue Pierre de Romans ( Transports Richou )			
178,3	24,4	D25/148 Droite - Direction LES CERQUEUX	12:20:43	12:19:01	12:17:32
177,9	24,8	Rond point - Tout droit	12:21:18	12:19:34	12:18:04
177,7	25	<b>Sortie YZERNAVY</b>	12:21:36	12:19:51	12:18:20
176,8	25,9	D148 Gauche	12:22:55	12:21:06	12:19:32
173,1	29,6	<b>Entrée LES CERQUEUX (Brioche Pasquier)</b>	12:28:20	12:26:16	12:24:28
173,05	29,65	Gauche - contournement LES CERQUEUX - Direction SOMLOIRE	12:28:24	12:26:20	12:24:32
172,6	30,1	D148 <b>Sortie LES CERQUEUX</b>	12:29:04	12:26:58	12:25:08
171,9	30,8	D167 Rond point - Gauche - Direction SOMLOIRE	12:30:05	12:27:57	12:26:04
168,4	34,3	D167 <b>Entrée SOMLOIRE (rétrécissement - chicane danger)</b>	12:35:12	12:32:50	12:30:44
167,7	35	Gauche - rue du Bois d'Anjou	12:36:13	12:33:49	12:31:40
167,6	35,1	D 171 Gauche - Direction LA PLAINE - rue Comte de Champagny	12:36:22	12:33:57	12:31:48
167	35,7	Rond point - Tout droit ( <b>séparateur central à la sortie</b> )	12:37:15	12:34:47	12:32:36
166,9	35,8	<b>Sortie SOMLOIRE</b>	12:37:24	12:34:55	12:32:44
163,4	39,3	<b>Entrée LA PLAINE</b>	12:42:31	12:39:48	12:37:24
163,3	39,4	D171/Épingle D158 - Rond Point à droite - Direction SAINT PAUL DU BOIS	12:42:40	12:39:56	12:37:32
163,2	39,5	<b>Sortie LA PLAINE (route plus étroite)</b>	12:42:49	12:40:04	12:37:40
156,2	46,5	<b>Entrée SAINT PAUL DU BOIS</b>	12:53:04	12:49:50	12:47:00
155,9	46,8	Gauche rue de la Fontaine (sens interdit sur 200 m) - Direction SAINT HILAIRE DU BOIS	12:53:30	12:50:15	12:47:24
155,6	47,1	VC4 <b>Sortie SAINT PAUL DU BOIS</b>	12:53:56	12:50:40	12:47:48
155	47,7	A gauche de la Croix Mission - Direction SAINT HILAIRE DU BOIS	12:54:49	12:51:30	12:48:36
151	51,7	VC204/D25 Droite - Direction VIHIERES	13:00:40	12:57:05	12:53:56
150,7	52	<b>Entrée SAINT HILAIRE DU BOIS(pavés milieu route large) Séparateur bombé</b>	13:01:06	12:57:30	12:54:20
150,3	52,4	D254 Gauche rue du Moulin	13:01:41	12:58:03	12:54:52
150	52,7	VC112 Droite rue de la Grillerie (vers La Voie / Les Hormeaux... et Goder)	13:02:07	12:58:28	12:55:16
149,9	52,8	<b>Sortie SAINT HILAIRE DU BOIS</b>	13:02:16	12:58:36	12:55:24
		<i>Descente de 1,1 km étroite et sinueuse. Bon revêtement</i>			
148,9	53,8	<b>Pont étroit</b>	13:03:44	13:00:00	12:56:44
<b>147,9</b>	<b>54,8</b>	<b>1er Grimpeur – Côte des OrmeauxLieu-dit Goder(Avant la croix)</b>	13:05:12	13:01:24	12:58:04
147,5	55,2	D960 Droite	13:05:47	13:01:57	12:58:36
146,8	55,9	C101 Droite - Direction LE VOIDE (échangeur)	13:06:48	13:02:56	12:59:32
145,2	57,5	VC 101 <b>Entrée VIHIERES</b>	13:09:08	13:05:10	13:01:40
		rue Nationale - séparateurs pavés			
144,6	58,1	D54 Rond-Point du Voide - Gauche - Direction LE VOIDE	13:10:01	13:06:00	13:02:28
144,2	58,5	D54 <b>Sortie VIHIERES</b>	13:10:36	13:06:33	13:03:00
143,8	58,9	D120 A droite	13:11:11	13:07:06	13:03:32
142,5	60,2	VC8 Gauche (antenne relais)	13:13:05	13:08:55	13:05:16
141,7	61	<b>Entrée LE VOIDE</b>	13:14:15	13:10:02	13:06:20
<b>141,6</b>	<b>61,1</b>	<b>2ème Grimpeur – Côte de la Cave</b>	13:14:24	13:10:10	13:06:28
		Tout droit rue de la Frechauderie			
141	61,7	Gauche - Direction LA SALLE DE VIHIERES – CORON	13:15:17	13:11:00	13:06:36
140,9	61,8	VC6 <b>Sortie LE VOIDE</b>	13:15:26	13:11:08	13:06:44
139	63,7	Lieu-dit la "Belle arrivée "	13:18:13	13:13:47	13:09:16
138,8	63,9	Lieu-dit La Mariaudière - Droite - Direction LA SALLE DE VIHIERES	13:18:31	13:14:04	13:09:32
134,2	68,5	<b>Entrée LA SALLE DE VIHIERES</b>	13:25:15	13:20:29	13:15:40
<b>133,8</b>	<b>68,9</b>	<b>3ème Grimpeur – Côte de Rocheplaud</b>	13:25:50	13:21:02	13:16:12
		Tout droit - D756 rue des Roys			
133,6	69,1	D171 Gauche - rue des Vieux Métiers vers CORON	13:26:08	13:21:19	13:16:28



# Itinéraire / Horaire

A parcourir	Parcours		Itinéraire	Heure de passage		
133	69,7		Sortie LA SALLE DE VIHIERES	13:27:01	13:22:09	13:17:16
131	71,7		Entrée CORON	13:29:57	13:24:56	13:19:56
130,9	71,8		Rond-point tout droit	13:30:06	13:25:04	13:20:04
130,4	72,3	D196	Droite - traversée CORON	13:30:50	13:25:46	13:20:44
130	72,7	D196	Gauche - rue de l'Evêché - Direction CHANTELOUP LES BOIS	13:31:25	13:26:19	13:21:16
129,6	73,1		Sortie CORON	13:32:00	13:26:52	13:21:48
128,7	74		Passage devant Ferme fortifiée	13:33:19	13:28:07	13:23:00
125,5	77,2		Entrée CHANTELOUP LES BOIS	13:38:00	13:32:35	13:27:16
125,4	77,3	D147	Droite - Direction VEZINS	13:38:09	13:32:43	13:27:24
125,1	77,6		Sortie CHANTELOUP LES BOIS (séparateurs)	13:38:35	13:33:08	13:27:48
122,4	80,3		Entrée VEZINS	13:42:32	13:36:54	13:31:24
122,2	80,5	D147/D65	Droite - passage serré, bordure centrale haute	13:42:50	13:37:11	13:31:40
			Rue du parc			
121,8	80,9	D65/D147	Gauche - rue Nationale	13:43:25	13:37:44	13:32:12
121,5	81,2	D147	Rue d'Anjou - Direction LA TOURLANDRY	13:43:51	13:38:09	13:32:36
121,1	81,6		Sortie VEZINS	13:44:26	13:38:42	13:33:08
120,8	81,9		Rond-point tout droit	13:44:52	13:39:07	13:33:32
119,3	83,4	D65	Entrée LA TOURLANDRY	13:47:04	13:41:13	13:35:32
119,2	83,5	D65	Rond point - Tout droit	13:47:13	13:41:21	13:35:40
			rue Route de Vezins (traversée de La Tourlandry)			
118,5	84,2	D25	Gauche - Route de Chemillé	13:48:14	13:42:20	13:36:36
118,1	84,6		Sortie LA TOURLANDRY	13:48:49	13:42:53	13:37:08
117,6	85,1		4ème Grimpeur - Col du Bois Oger (214 m)	13:49:33	13:43:35	13:37:48
117,3	85,4	D 925	Gauche - Direction LES GARDES	13:49:59	13:44:00	13:38:12
115,2	87,5		Entrée LES GARDES	13:53:03	13:46:56	13:41:00
114,8	87,9		Droite - rue du Centre (Direction face Abbaye)	13:53:38	13:47:29	13:41:32
114,7	88		Droite (face Abbaye)	13:53:47	13:47:37	13:41:40
114,5	88,2	VC3	Sortie Les Gardes (descente)	13:54:05	13:47:54	13:41:56
113	89,7		Le Bois Girault (bas descente à gauche)	13:56:17	13:50:00	13:43:56
111,8	90,9		Gauche - Côte du Cimetière	13:58:02	13:51:40	13:45:32
111,2	91,5		5ème Grimpeur - Côte du Cimetière (rue du Souvenir)	13:58:55	13:52:30	13:46:20
111,1	91,6		Droite - rue du Moulin	13:59:04	13:52:38	13:46:28
110,6	92,1	D265	Intersection - droite	13:59:48	13:53:20	13:47:08
110,4	92,3		Sortie LES GARDES	14:00:06	13:53:37	13:47:24
109,6	93,1		Entrée SAINT GEORGES DES GARDES - LE PUY DE LA GARDE	14:01:16	13:54:44	13:48:28
109,2	93,5		Intersection - tout droit	14:01:51	13:55:17	13:49:00
109	93,7		Sortie SAINT GEORGES DES GARDES	14:02:09	13:55:34	13:49:16
108,8	93,9		Gauche - Direction TREMENTINES	14:02:27	13:55:51	13:49:32
107,7	95		Lieu-dit La Ballerie	14:04:04	13:57:23	13:51:00
106,7	96	D133	Rond Point - Droite - contournement TREMENTINES	14:05:32	13:58:47	13:52:20
106,4	96,3		Gauche vers ZI de la Coindrie	14:05:58	13:59:12	13:52:44
106,2	96,5		Entrée TREMENTINES	14:06:16	13:59:29	13:53:00
106	96,7		Rond-Point - rue du Grand Village	14:06:34	13:59:46	13:53:16
105,8	96,9		sortie TREMENTINES (Direction LE MAY SUR EVRE)	14:06:52	14:00:03	13:53:32
105,5	97,2		Lieu-dit Le Grand Village (gauche Direction LE MAY SUR EVRE)	14:07:18	14:00:28	13:53:56
104,5	98,2		Droite - lieu-dit Les Croix Blanches (Direction LE MAY SUR EVRE)	14:08:46	14:01:52	13:55:16
103,1	99,6		Passage à niveau (PN)	14:10:49	14:03:49	13:57:08
96,7	106	D147	Gauche - Direction LE MAY SUR EVRE	14:20:11	14:12:45	14:05:40
96,5	106,2		Entrée LE MAY SUR EVRE	14:20:29	14:13:02	14:05:56
96,4	106,3		Rond-Point - Droite BD du 11 Novembre 1918	14:20:38	14:13:10	14:06:04
96,2	106,5		Rond-Point tout droit	14:20:56	14:13:27	14:06:20
95,8	106,9	D15	Rond-Point - Gauche (face Intermarché)	14:21:31	14:14:00	14:06:52
			Rue Saint Michel			
95,5	107,2		Droite - Boulevard Georges Lefort	14:21:57	14:14:25	14:07:16
			Rue du Parc			
94,8	107,9	D147	Droite - rue David d'Angers - Direction BEGROLLES EN MAUGES	14:22:58	14:15:24	14:08:12
94,7	108	D 147	Sortie LE MAY SUR EVRE	14:23:07	14:15:32	14:08:20
92,6	110,1		Entrée BEGROLLES EN MAUGES	14:26:11	14:18:28	14:11:08
			Rond-Point tout droit rue d'Anjou - rue des Mauges			
91,7	111		rue des Landes - A gauche angle droit	14:27:30	14:19:43	14:12:20
91,5	111,2		Sortie BEGROLLES EN MAUGES	14:27:48	14:20:00	14:12:36
90,8	111,9		Rond-Point - tout droit (prendre par la gauche) Début Zone RAVITAILLEMENT	14:28:49	14:20:59	14:13:32
89,8	112,9		Fin Zone RAVITAILLEMENT	14:30:17	14:22:23	14:14:52
87,5	115,2		Intersection VC LE MAY SUR EVRE / SAINT LEGER SOUS CHOLET	14:33:39	14:25:36	14:17:56
			Lieu-dit La Poissardière			
87	115,7	VC2	Rond-point - Droite	14:34:23	14:26:18	14:18:36
			Passage au dessus de la 2X2 voies CHOLET - BEAUPREAU			
86,7	116	VC2	Rond-point - tout droit	14:34:49	14:26:43	14:19:00
85	117,7	D63	Rond-point - droite Direction SAINT MACAIRES EN MAUGES	14:37:18	14:29:05	14:21:16
84,8	117,9	D63	Carrefour des Garennes - Gauche (vers Briquerie Bouyer Leroux)	14:37:36	14:29:22	14:21:32
83,6	119,1		Rond-Point Bouyer-Leroux	14:39:21	14:31:02	14:23:08
83	119,7	D158	Direction SAINT ANDRE DE LA MARCHÉ	14:40:14	14:31:52	14:23:56
80	122,7		Entrée SAINT ANDRE DE LA MARCHÉ	14:44:37	14:36:03	14:27:56
			Boulevard du Poitou - rue du Calvaire			
78,8	123,9		Sortie SAINT ANDRE DE LA MARCHÉ	14:46:22	14:37:43	14:29:32
78,6	124,1		Rond-Point des Frères Lumière	14:46:40	14:38:00	14:29:48
78,3	124,4		Rond-Point Gustave Eiffel - Direction LA ROMAGNE	14:47:06	14:38:25	14:30:12
78	124,7		Rond-Point des Trois Provinces	14:47:32	14:38:50	14:30:36



# Itinéraire / Horaire

A parcourir	Parcours		Itinéraire	Heure de passage		
<b>74,4</b>	<b>128,3</b>		<b>6ème Grimpeur - Côte de La Romagne</b>	14:52:48	14:43:51	14:35:24
74,3	128,4	D91/D64	Rond-Point de la Barbière - Tout droit D91	14:52:57	14:43:59	14:35:32
73,7	129	D753	Rond-Point de l'Océan - Gauche Direction LA ROMAGNE	14:53:50	14:44:49	14:36:20
73,6	129,1		<b>Entrée LA ROMAGNE</b>	14:53:59	14:44:57	14:36:28
			Traversée de La Romagne			
72,8	129,9	VC1	Droite - rue de la Vendée - Direction SAINT CHRISTOPHE DU BOIS	14:55:09	14:46:04	14:37:32
72,2	130,5	VC1	<b>Sortie de LA ROMAGNE</b>	14:56:02	14:46:54	14:38:20
66,7	136	VC5	<b>Entrée SAINT CHRISTOPHE DU BOIS</b>	15:04:05	14:54:34	14:45:40
66,1	136,6	D202	Gauche - rue Maréchal Leclerc	15:04:58	14:55:24	14:46:28
65,9	136,8		Droite rue du Poitou	15:05:16	14:55:41	14:46:44
65,7	137		Rond point plat (Tout droit)	15:05:34	14:55:58	14:47:00
65,6	137,1		<b>Passage à niveau (PN)</b>	15:05:43	14:56:06	14:47:08
65,4	137,3		<b>Sortie SAINT CHRISTOPHE DU BOIS</b>	15:06:01	14:56:23	14:47:24
64,3	138,4	VC2	Rond-Point	15:07:38	14:57:55	14:48:52
			Pont au dessus D160			
63,8	138,9	VC2	Rond-Point	15:08:22	14:58:37	14:49:32
61,1	141,6		<b>Entrée LE PUY SAINT BONNET</b>	15:12:19	15:02:23	14:53:08
			rue Jeanne d'Arc			
60,6	142,1		Droite rue Nationale	15:13:03	15:03:05	14:53:48
60,2	142,5	D57	Rond-Point - Place de Roseraie - Gauche Direction - LA TESSOUALLE	15:13:38	15:03:38	14:54:20
			rue Notre Dame			
59,8	142,9		<b>Sortie LE PUY SAINT BONNET</b>	15:14:13	15:04:11	14:54:52
<b>59,5</b>	<b>143,2</b>		<b>7ème Grimpeur - Côte du Chêne Rond</b>	15:14:39	15:04:36	14:55:16
57,5	145,2		<b>Entrée LA TESSOUALLE</b>	15:17:35	15:07:23	14:57:56
			Avenue de la Vendée			
57,3	145,4		Gauche - rue du Président Pompidou ( <b>haricot central bordure haute</b> )	15:17:53	15:07:40	14:58:12
			rue du Coteau (Rond-Point quilles vertes)			
56,5	146,2	D258	Gauche - Direction CHOLET	15:19:03	15:08:47	14:59:16
56,4	146,3		<b>Sortie LA TESSOUALLE</b>	15:19:12	15:08:55	14:59:24
54,7	148		Droite - Pont de la Tricoire La Côte	15:21:41	15:11:17	15:01:40
52,4	150,3		<b>Entrée CHOLET</b>	15:25:03	15:14:30	15:04:44
51,8	150,9		Rue des Poneys - Rond-point - Gauche - Rue Henri Hure	15:25:56	15:15:20	15:05:32
51,1	151,6		Rond-Point Place de Dorohoï	15:26:57	15:16:19	15:06:28
51	151,7		Droite - Boulevard Delhumeau-Plessis - <b>Entrée circuit</b>	15:27:06	15:16:27	15:06:36
50,2	152,5		Droite - Boulevard de la Victoire	15:28:16	15:17:34	15:07:40
49,8	152,9		<b>Boulevard de la Victoire</b>	15:28:51	15:18:07	15:08:12
			Rue Saint Bonaventure			
			Rue Wilson			
			Boulevard Delhumeau Plessis			
			Rue de l'Hôtel de Ville			
			Rue Saint Bonaventure			
			Rue Travot			
			Avenue des Cordeliers			
			Place Mauriac			
			Avenue Francis Bouet			
			Place Demi-Lune			
			Rue Pasteur			
			Rue Marceau			
			Rue Surcouf			
			Rue Paul Claudel			
			Rue Pasteur			
			Rue Marceau			
			Rue Paul Bouyx			
			Place Demi-Lune			
			Avenue Francis Bouet			
			Rue Saint Eloi (CPAM - Pôle cycliste Bernard Hinault)			
			Rue Saint Roch			
			Rue Saint Melaine			
			Place Mauriac			
			Avenue des Cordeliers			
			Avenue de l'Abreuvoir ( <b>Flamme rouge</b> )			
			Avenue Maudet			
			Avenue Anatole Manceau			
<b>43</b>	<b>159,7</b>	<b>Circuit 8,6 km 5 fois</b>	<b>Premier passage ligne d'arrivée - 5 tours</b>	15:38:48	15:27:36	15:17:16
<b>38,5</b>	<b>164,2</b>		<b>8ème Grimpeur - Montée rue Surcouf</b>	15:45:23	15:33:53	15:23:16
34,4	168,3		<b>2ème passage sur la ligne d'arrivée - 4 tours</b>	15:51:23	15:39:36	15:28:44
25,8	176,9		<b>3ème passage sur la ligne d'arrivée - 3 tours</b>	16:03:58	15:51:36	15:40:12
<b>21,3</b>	<b>181,4</b>		<b>9ème Grimpeur - Montée rue Surcouf</b>	16:10:33	15:57:53	15:46:12
17,2	185,5		<b>4ème passage sur la ligne d'arrivée - 2 tours</b>	16:16:33	16:03:36	15:51:40
8,6	194,1		<b>5ème passage sur la ligne d'arrivée - 1 tours</b>	16:29:08	16:15:36	16:03:08
<b>0</b>	<b>202,7</b>		<b>ARRIVEE</b>	16:41:43	16:27:36	16:14:36

# CHOLET PAYS DE LA LOIRE - 25 mars 2018

## Règlement Particulier de l'épreuve

### **Article 1 – Organisation**

Cholet Événements, situé Esplanade de la grange, avenue Anatole Manceau 49312 Cholet, organise sous les règlements de l'Union Cycliste Internationale (UCI), de la Fédération Française de Cyclisme (FFC) et de la Ligue Nationale de Cyclisme (LNC) l'épreuve Cholet Pays de la Loire, le 25 mars 2018.

### **Article 2 – Type d'épreuve**

L'épreuve est réservée aux catégories ME – classe 1.1.

Elle est inscrite au calendrier UCI EUROPE TOUR.

Suivant les articles 2.10.008 et 2.10.031 du règlement UCI, elle attribue pour les classements MONDIAL UCI et CONTINENTAL UCI EUROPE TOUR – Hommes Elite et moins de 23 ans, les points suivants : 125 – 85 – 70 – 60 – 50 – 40 – 35 – 30 – 25 – 20 – 15 – 10 – 5 – 5 – 5 – 3 – 3 – 3 – 3 – 3 – 3 – 3 – 3 – 3, soit un total de 25 coureurs classés.

### **Article 3 – Participation**

Suivant l'article 2.1.005 du règlement UCI, l'épreuve est ouverte aux équipes suivantes : 1ère Division (UCI World Teams) maximum 50 %, 2ème Division (Continetales Professionnelles UCI), 3ème Division (Continetales UCI) et Nationales.

Suivant l'article 2.2.003 du règlement UCI, le nombre de coureurs par équipe est de minimum cinq et de maximum sept.

### **Article 4 – Permanence**

La permanence de départ se tient le dimanche 25 mars 2018 à partir de 8H30 sur l'esplanade de la Grange.

La confirmation des partants, le retrait des dossards et le règlement des indemnités de déplacement aux Directeurs Sportifs se font à la permanence du Samedi 24 mars 2018 à 17 h 30.

Suivant l'article 1.2.087 du règlement de l'UCI, une réunion des directeurs sportifs sera organisée en présence des Membres du Collège des Commissaires le Samedi 24 mars 2018 à 18 h 00.

### **Article 5 – Radio-Tour**

Les informations de course sont émises sur la fréquence 157.550 MHZ

### **Article 6 – Assistance technique neutre**

Le service d'assistance technique neutre est assuré par la société VITTA. Il est assuré au moyen de 3 voitures de dépannage.

### **Article 7 – Service Médical**

Suivant les articles 1.2.066, 1.2.067 et 1.2.068 du règlement de l'UCI, la course met à disposition des coureurs gratuitement un service médical assurant les soins en course et, si nécessaire, le transfert vers un établissement hospitalier. Cependant, les coureurs et accompagnateurs d'un groupe sportif doivent être assurés pour tous les frais médicaux (rapatriement compris) qui pourraient leur être dispensés en dehors de la course, selon les articles 1.1.006 et 1.1.022 du règlement de l'UCI.

### **Article 8 – Dérivation**

La dérivation obligatoire est mise en place pour les voitures et motos à 80m de la ligne d'arrivée, à gauche en direction du parking du complexe Glisséo.

*Sont seuls autorisés à franchir la ligne d'arrivée les véhicules de la direction de l'organisation, des commissaires et du médecin officiel (article 2.3.006 du règlement UCI).*

## **Article 9 – Délais d'arrivée**

Tout coureur arrivant dans un délai dépassant 8% du temps du vainqueur n'est plus retenu au classement. En cas de circonstances exceptionnelles, le Collège des Commissaires peut décider d'augmenter ce délai, en consultation avec l'organisateur, selon l'article 2.3.039 du code de l'UCI.

## **Article 10 – Classements et challenges**

Les classements suivants seront établis :

- ◆ un classement individuel au temps
- ◆ un Challenge du Meilleur Grimpeur (voir règlement page 19)
- ◆ un classement du Meilleur Jeune (né après le 01/01/1995) à partir du classement individuel au temps
- ◆ Le Prix de la Combativité ; désigné par le Collège des Commissaires et le Président de l'Organisation
- ◆ Un Classement de la meilleure équipe ; somme des trois meilleurs temps individuels par équipe

## **Article 11 – Prix**

La course distribue les prix suivants :

- ◆ La dotation de l'épreuve, conformément au barème de l'UCI, s'élève à 14 520 €, répartis entre les 20 premiers coureurs du classement officiel (voir barème page 20)
- ◆ Une dotation de 2 500 € sera accordée aux trois meilleurs grimpeurs (voir barème page 20)
- ◆ Le Meilleur Jeune recevra 500 €.
- ◆ Le coureur désigné le plus Combatif recevra une dotation de 500 €.
- ◆ L'équipe remportant le classement de la Meilleure Équipe sera dotée de 500 €.

Le total général des prix distribués lors de l'épreuve représente un montant de 18 520 €.

## **Article 12 – Antidopage**

Le contrôle antidopage sera effectué dans le véhicule dédié conformément aux règlements en vigueur de l'UCI et de la FFC.

## **Article 13 – Protocole**

Suivant les articles 1.2.112 et 2.3.046 du règlement UCI, se présenteront au protocole en tenue de compétition :

- ◆ Les trois premiers coureurs du classement individuel
- ◆ Les vainqueurs des classements annexes suivants :
  - ➔ Meilleur grimpeur
  - ➔ Meilleur Jeune
  - ➔ Combatif
- ◆ Le directeur sportif de la Meilleure Équipe

Ils se présenteront dans un délai maximum de dix minutes après l'arrivée.

## **Article 14 – Pénalités**

Le barème de l'UCI est le seul applicable.

# Ravitaillement et Environnement

## *Ravitaillement*

Un ravitaillement unique est prévu à la sortie de BEGROLLES EN MAUGES, entre les km 111,9 et km 112,9. Il est signalé par des panneaux de début et de fin de ravitaillement.

## *Environnement*

A la suite de la zone de ravitaillement, l'organisation met en place une zone de collecte des déchets indiquée par un panneau de début et de fin de zone de récupération des déchets.

Une seconde zone sera mise en place avant l'entrée sur le circuit final – rue des Poney (La Nombretière à la Touche Hervé).





# Règlement du Challenge du Meilleur Grimpeur

1. Les trois premiers coureurs à franchir les côtes comptant pour ce challenge se verront attribuer les points suivants :
  - ◆ 6 points au premier
  - ◆ 4 points au deuxième
  - ◆ 2 points au troisièmeLes côtes comptants pour ce challenge seront matérialisées sur le parcours.
2. Le classement de ce challenge est obtenu par addition des points gagnés par chaque coureur à l'arrivée des côtes sélectionnées. En cas d'égalité, le coureur qui aura obtenu le plus de première place sera favorisé. Enfin, si une nouvelle égalité se présente, le classement général départagera les coureurs.
3. Les coureurs doivent impérativement terminer la course pour prétendre au Prix du meilleur grimpeur.

## *Les côtes retenues pour le Challenge du Meilleur Grimpeur*

1.	Côte des Ormeaux	Saint Hilaire du Bois	Km 54,8
2.	Côte de la Cave	Le Voide	Km 61,1
3.	Côte de Rocheplaud	La Salle de Vihiers	Km 68,9
4.	Col du Bois Oger (214m)	La Tourlandry	Km 85,1
5.	Côte du Cimetière	Les Gardes	Km 91,5
6.	Côte de La Romagne	La Romagne	Km 128,3
7.	Côte du Chêne rond	Le Puy Saint Bonnet	Km 143,2
8.	Montée rue Surcouf	Cholet	Km 164,2
9.	Montée rue Surcouf	Cholet	Km 181,4

# Dotation de l'épreuve

(suivant le barème officiel de l'UCI) 14 520 € (20 prix)

1 <sup>ère</sup> position	5 785 €	11 <sup>ème</sup> position	150 €
2 <sup>ème</sup> position	2 895 €	12 <sup>ème</sup> position	150 €
3 <sup>ème</sup> position	1 445 €	13 <sup>ème</sup> position	150 €
4 <sup>ème</sup> position	715 €	14 <sup>ème</sup> position	150 €
5 <sup>ème</sup> position	580 €	15 <sup>ème</sup> position	150 €
6 <sup>ème</sup> position	435 €	16 <sup>ème</sup> position	150 €
7 <sup>ème</sup> position	435 €	17 <sup>ème</sup> position	150 €
8 <sup>ème</sup> position	290 €	18 <sup>ème</sup> position	150 €
9 <sup>ème</sup> position	290 €	19 <sup>ème</sup> position	150 €
10 <sup>ème</sup> position	150 €	20 <sup>ème</sup> position	150 €

**TOTAL = 14 520 €**

## **Challenge du meilleur grimpeur** (2 500 €) :

- ◆ Premier : 1 000 €
- ◆ Deuxième : 800 €
- ◆ Troisième : 700 €

**Meilleur Jeune** : 500 €

**Prix de la Combativité** : 500 €

**Meilleure équipe** : 500 €

# Collège des Commissaires

## DIRECTEUR DE COURSE/PRESIDENT DU COLLEGE DES COMMISSAIRES

José NASCIMENTO

## COMMISSAIRES

Commissaire 2 : Philippe LAMBERT

Commissaire 3 : Isabelle MAUPOINT-DAILLY

## DIRECTEUR DE LA LIGUE NATIONALE DE CYCLISME

Arnaud PLATEL

## JUGE A L'ARRIVEE

Norbert JEANNEAU

## COMMISSAIRE MOTO AVANT

Julien GLOAGUEN

## COMMISSAIRE MOTO ARRIERE

Olivier ROUSSEAU

## Contacts

### Cholet Evénements

Esplanade de la Grange  
BP 71203  
49312 CHOLET CEDEX

Tél : 02 41 62 28 09

Mail : comite@cffs-cholet.fr

### Directeur de l'épreuve

Jean-Michel JEANNETEAU

Tél : 06 74 97 65 83

### Hôpitaux

Cholet Centre Hospitalier Route des Sables Tél. 02 41 49 60 00

Angers Centre Hospitalier 4, rue Larrey Tél. 02 41 35 36 37

### Contrôle médical

Véhicule contrôle médical situé derrière le podium, proche ligne d'arrivée (Cf. plan arrivée).

# Organisation course

**Directeur de l'épreuve**  
**Directeur adjoint de l'épreuve**  
**Direction Organisation**

**Responsable sécurité/Régulateur**  
**PC Sécurité**  
**Responsable Chaperons et Contrôle Médical**  
**Responsable Circuit Cholet**  
**Responsable ligne d'arrivée**  
**Relais Info Course**

**Liaison radio**  
**Dépannage Neutre**  
**Espace Jury arrivée**  
**Photo finish**  
**Podium protocole**  
**Service d'ordre**

**Véhicule info public/podium**  
**Motos Information**

**Ardoisier**  
**Service médical**

**Dispositif Prévisionnel de Secours**

**Animateurs / Présentateurs**

**Relations Presse**

**TV**  
**Photographie**

**Protocole**

Jean-Michel JEANNETEAU  
Gérard CHESNEAU  
Jean-François MURZEAU  
Patrice BRAULT  
Philippe HALBERT  
Jean-Michel JEANNETEAU  
Christophe BERNIER  
Joël MERCIER  
Guy MEAR  
Paul THOMAS

VITTA Assistance  
VITTA Assistance  
PORTIX  
MATSPORT  
GSF  
Police Nationale  
Police Municipale  
Gendarmerie Nationale  
GSF  
Loïc LAVAL  
Gérard LE CORRE  
Yannick PUCHAUD  
Audrey JEANNETEAU  
Noémie HUBERT  
UDSP Maine et Loire

Daniel MANGEAS  
Simon PHELIPPEAU

Jérôme POUPARD  
Adeline QUEVEAU  
Jean-Michel JEANNETEAU  
TLC  
Etienne LIZAMBARD

Emeline CLEMOT

## Logistique – Cholet Événements

Jean-François MURZEAU

Jean-Michel JEANNETEAU

Emeline CLEMOT

Laurent TOUCHARD

Alain CHAMPAIN

Frédéric BOSSARD

Joseph GUINEBRETIERE

Philippe BIRAUD

Joël MERCIER

Nicole BROCHOIRE

Isabelle MORIN

Aurélien MOUILLE