

# Wegwijzer & Uurrooster

km + km - 39 km/h 41 km/h 43 km/h

## Vlaams-Brabant

### Leuven

 Vertrek in stoet aan de Grote Markt, ter hoogte van het stadhuis, voor een geneutraliseerde vertrek van 5.9 met eerst een plaatselijke ronde van 3,8 km .

*Départ en cortège à la Grand'Place, à hauteur de l'hôtel de ville, pour un départ neutralisé de 5.9 km avec d'abord un circuit local de 3.8.*

Grote Markt,  Mechelsestraat,  Layensplein,  Dirk Boutslaan,  Brouwersstraat,  Halvestraat,   
 Mechelsestraat,  Burchtstraat,  Havenkant,  Zoutstraat,  M. Artoisplein,  Diestsevest,  Tiensevest,  
 Martelarenplein,  Bondgenotenlaan,  Rector De Somerplein,  Grote Markt (Passage Officieuze Start),   
 Mechelsestraat,  Layensplein,  Dirk Boutslaan,  Brouwersstraat,  Tessenstraat,  Brusselsestraat,   
 Goudsbloemstraat,  Tervuursestraat,  Tervuursesteenweg (N3)

-5.9 12:30 12:30 12:30

### Heverlee

 Officiële Start

 Tervuursesteenweg thv huisnummer 29 (N3),   Sint-Jansbergsesteenweg (N253),   Sint-Jansbergsesteenweg (N253),  E40

0.0 201.9 12:40 12:40 12:40

0.0 201.9 12:40 12:40 12:40

### Bertem





#### Korbeek-Dijle

 Nijvelsebaan (N253)

4.1 197.8 12:46 12:46 12:46

### Huldenberg

#### Neerijse

 Langerodestraat (N253),  Kapelbergstraat (N253),  Dorpstraat (N253),  Loonbeekstraat (N253)

6.3 195.6 12:50 12:49 12:49

#### Loonbeek

 Sint-Jansbergsesteenweg (N253)





9.3 192.6 12:54 12:54 12:53

#### Huldenberg

 L. Kriegelstraat (N253),  R. Borremansstraat (N253),  Smeysberg

11.3 190.6 12:57 12:56 12:56

### Helling / Côte 1: Smeysberg

 Smeysberg,   Holstheide,  Wolfshaegen

13.4 188.5 13:01 13:00 12:59


### Overijse

#### Terlanen

 Leuvenestraat,  Abstraat







14.8 187.1 13:03 13:02 13:01

#### Tombeek

 Abstraat,  Waverssesteenweg (N4),  Lanestraat,  Bergstraat

16.7 185.2 13:06 13:04 13:03


#### Maleizen









 Rameistraat,  Poelweg,  Keienstraat,  Rozierensesteenweg,   Terhulpensesteenweg (N253)



21.3 180.6 13:13 13:11 13:10

## Brabant-Wallon

### La Hulpe

 Chaussée de La Hulpe (N253),   Rue François Dubois (N253)    Rue des Combattants (N253)

    Avenue Reine Astrid (N253),   Avenue Reine Astrid (N253),   Avenue Reine Astrid (N253),

  Avenue Reine Astrid (N253)

24.8 177.1 13:18 13:16 13:15

### Lasne



#### Ohain-Ransbeck

 Chaussée de Louvain (N253)

28.5 173.4 13:24 13:22 13:20

### Waterloo

 Chaussée de Louvain (N253),   Chaussée de Louvain (N253),   Chaussée de Louvain (N253),  

Chaussée de Louvain (N253) -  

31.9 170.0 13:29 13:27 13:25

### Braine-l'Alleud

  Chaussée de Nivelles (N27),   Chaussée de Nivelles (N27)   Grand'Route (N27)












































































34.3 167.6 13:33 13:30 13:28

#### Ophein - Bois-Seigneur-Isaac



































 Grand'Route (N27)

38.1 163.8 13:39 13:36 13:33

# Wegwijzer & Uurrooster

	km +	km -	39 km/h	41 km/h	43 km/h
<b>Lillois - Witterzee</b>  Grand'Route (N27),   Grand'Route (N27) 	38.8	163.1	13:40	13:37	13:34
<b>Nivelles</b>  Chaussée de Bruxelles (N27)	41.8	160.1	13:44	13:41	13:38
 <b>Collect Zone</b>  Chaussée de Bruxelles (N27),  Brette Nord Autoroute    Chaussée de Hal (N28),   Chaussée de Hal (N28)	42.1	159.8	13:45	13:42	13:39
<b>Braine-l'Alleud</b>  Rue de Hal (N28)	47.0	154.9	13:52	13:49	13:46
<b>Ittre</b>  Rue de Hal (N28)	47.2	154.7	13:53	13:49	13:46
<b>Braine-l'Alleud</b>  Rue de Hal (N28)  KM 50	47.6	154.3	13:53	13:50	13:46
<b>Ittre</b>  Chaussée de Nivelles (N28),   Chaussée de Nivelles (N28)	49.8	152.1	13:57	13:53	13:49
<b>Braine-le-Château</b>  Rue de Nivelles (N28)     Rue de Hal (N28)	51.8	150.1	14:00	13:56	13:52
 <b>Helling / Côte 2: Rue de Hal</b>	55.8	146.1	14:06	14:02	13:58
<b>Vlaams-Brabant</b>					
<b>Halle</b>  Nijvelsesteenweg (N28)    Warande,  Arenbergstraat,  Krabos	56.1	145.8	14:06	14:02	13:58
<b>Beersel</b>					
<b>Dworp</b>  Krabosstraat   Krabosstraat,  Alsembergsesteenweg	59.9	142.0	14:12	14:08	14:04
<b>Sint-Genesius-Rode</b>  Steenweg naar Halle	63.8	138.1	14:18	14:13	14:09
<b>Beersel</b>					
<b>Alsemberg</b>  Steenweg naar Halle,  Eigenbrakelsesteenweg,  Winderickplein   Brusselsesteenweg,  Pastoor J. Bolsstraat 	64.9	137.0	14:20	14:15	14:10
 <b>Helling / Côte 3: Alsemberg</b>   Alsembergsteenweg,  Sanatoriumstraat,    Sanatoriumstraat	66.0	135.9	14:22	14:17	14:12
 <b>Bevoorrading - Ravitaillement</b>  Sanatoriumstraat	67.0	134.9	14:23	14:18	14:13
<b>Beersel</b>  Sanatoriumstraat,   Sanatoriumstraat,  Laarheidestraat	67.7	134.2	14:24	14:19	14:14
<b>Lot</b>  Kesterbeeklaan,   Kesterbeeklaan,  Lotsesteenweg	69.4	132.5	14:27	14:22	14:17
<b>Dworp</b>  Lotsesteenweg	70.7	131.2	14:29	14:23	14:19
 <b>Helling / Côte 4: Bruineput</b>  Lotsesteenweg,  Gravenhoflaan,  Krabosstraat	71.7	130.2	14:30	14:25	14:20
 <b>Helling / Côte 5: Krabosstraat</b>  Krabosstraat  	74.2	127.7	14:34	14:29	14:23
<b>Halle</b>  Krabos,  Arenbergstraat,  Nijvelsesteenweg (N28)  	74.4	127.5	14:34	14:29	14:24
<b>Brabant-Wallon</b>					

# Wegwijzer & Uurrooster

	km +	km -	39 km/h	41 km/h	43 km/h
<b>Braine-le-Château</b> ↑ Rue de Hal (N28)	78.2	123.7	14:40	14:34	14:29
<b>Helling / Côte 6: Rue de Nivelles</b> ↑ Rue de Nivelles (N28)	81.8	120.1	14:46	14:40	14:34
<b>Ittre</b> ↑ Chaussée de Nivelles (N28)	82.5	119.4	14:47	14:41	14:35
<b>Braine-l'Alleud</b> ↑ Rue de Hal (N28) 	84.6	117.3	14:50	14:44	14:38
<b>Ittre</b> ↑ Rue de Hal (N28)	86.7	115.2	14:53	14:47	14:41
<b>Braine-l'Alleud</b> ↑ Rue de Hal (N28)	87.0	114.9	14:54	14:47	14:41
<b>Nivelles</b> ↑ Chaussée de Hal (N28),  ↑ Chaussée de Hal (N28),   Brette Nord Autoroute  ↑  Chaussée de Bruxelles (N27)	87.3	114.6	14:54	14:48	14:42
<b>Helling / Côte 7: Chaussée de Bruxelles</b> ↑ Chaussée de Bruxelles (N27)	92.1	109.8	15:02	14:55	14:48
<b>Braine-l'Alleud</b> <b>Lillois - Witterzée</b> ↑ Grand'Route (N27),  ↑ Grand'Route (N27) 	92.7	109.2	15:03	14:56	14:49
<b>Ophain - Bois-Seigneur-Isaac</b> ↑ Grand'Route (N27)	95.6	106.3	15:07	15:00	14:53
<b>Braine-l'Alleud</b> ↑ Grand'Route (N27), ↑ Chaussée de Nivelles (N27)   ↑ Chaussée de Nivelles (N27) 	96.3	105.6	15:08	15:01	14:54
<b>Waterloo</b> ↑ Chaussée de Louvain (N253),  ↑ Chaussée de Louvain (N253),  ↑ Chaussée de Louvain (N253),  ↑ Chaussée de Louvain (N253),  ↑ Chaussée de Louvain (N253)	100.2	101.7	15:14	15:07	15:00
<b>Lasne</b> <b>Ohain-Ransbeck</b> ↑ Chaussée de Louvain (N253)	102.6	99.3	15:18	15:10	15:03
<b>La Hulpe</b> ↑ Avenue Reine Astrid (N253),  ↑ Avenue Reine Astrid (N253),  ↑ Avenue Reine Astrid (N253),  ↑ Avenue Reine Astrid (N253),  Rue Des Combattants (N253)   Rue François Dubois (N253) 	105.9	96.0	15:23	15:15	15:08
<b>Helling / Côte 8: Rue François Dubois</b>    Chaussée de La Hulpe (N253)	109.1	92.8	15:28	15:20	15:12
<b>Vlaams-Brabant</b> <b>Overijse</b> <b>Maleizen</b> ↑ Terhulpensesteenweg (N253),   Terhulpensesteenweg (N253)	109.6	92.3	15:29	15:20	15:13
<b>Overijse</b> ↑ Terhulpensesteenweg (N253) over  E411  Terhulpensesteenweg (N253)	112.1	89.8	15:32	15:24	15:16
<b>Bevoorrading - Ravitaillement</b> ↑ Terhulpensesteenweg (N253),  Hertstraat	112.4	89.5	15:33	15:24	15:17
<b>Helling / Côte 9: Hertstraat</b>  Nijvelsebaan (N218)   Waversessesteenweg (N4),  Abstraat	114.9	87.0	15:37	15:28	15:20
<b>Terlanen</b> ↑ Abstraat, ↑ Leuvensestraat	118.4	83.5	15:42	15:33	15:25

# Wegwijzer & Uurrooster

	km +	km -	39 km/h	41 km/h	43 km/h
<b>Huldenberg</b> Wolfshaegen,  Holstheide	120.3	81.6	15:45	15:36	15:28
<b>Helling / Côte 10: Holstheide</b> Stroobantsstraat,  Koxberg,  Koxberg,  Elzasstraat,  De Peuthystraat (N253)	121.5	80.4	15:47	15:38	15:29
<b>Overijse</b> Dreef (N253),  Ijskelderlaan	125.0	76.9	15:52	15:43	15:34
<b>Helling / Côte 11: Ijskelderlaan</b> Kouterstraat,  P.I. Taymansstraat,   Korenarenstraat,  Losweg,  Brusselsesteenweg (N4),  Waverssteenweg (N4),  Terhulpesteenweg (N253),  J. Bt. Dekeyserstraat,   Stationstraat,  Stationsplein,  Eeuwfeestplein,  Heuvelstraat    Schavei	127.5	74.4	15:56	15:47	15:38
<b>Helling / Côte 12: Schavei</b> Brusselsesteenweg (N4)	131.6	70.3	16:02	15:52	15:44
<b>Aankomstlijn / Ligne d'arrivée</b> <b>1ste van de 3 lokale ronden van 23,4 km</b> <b>1er des 3 Circuits locaux de 23,4 km</b> Brusselsesteenweg (N4),  Sint-Annastraat,   Terspautlosweg,  Fr. Verbeekstraat,  Hagaard	131.8	70.1	16:03	15:53	15:44
<b>Helling / Côte 13: Hagaard</b> Kerkeweg,  Terhulpesteenweg (N253)	134.5	67.4	16:07	15:57	15:48
<b>Bevoorrading - Ravitaillement</b> Terhulpesteenweg (N253),  Hertstraat	135.8	66.1	16:09	15:59	15:49
<b>Helling / Côte 14: Hertstraat</b> Nijvelsebaan (N218)   Waverssteenweg (N4),  Abstraat	138.3	63.6	16:13	16:02	15:53
<b>Terlanen</b> Abstraat,  Leuvensestraat	141.8	60.1	16:18	16:07	15:58
<b>Huldenberg</b> Wolfshaegen,  Holstheide	143.7	58.2	16:21	16:10	16:01
<b>Helling / Côte 15: Holstheide</b> Stroobantsstraat,  Koxberg,  Koxberg,  Elzasstraat,  De Peuthystraat (N253)	144.9	57.0	16:23	16:12	16:02
<b>Overijse</b> Dreef (N253),  Ijskelderlaan	148.4	53.5	16:28	16:17	16:07
<b>Helling / Côte 16: Ijskelderlaan</b> Kouterstraat,  P.I. Taymansstraat,   Korenarenstraat,  Losweg,  Brusselsesteenweg (N4),  Waverssteenweg (N4),  Terhulpesteenweg (N253),  J. Bt. Dekeyserstraat,   Stationstraat,  Stationsplein,  Eeuwfeestplein,  Heuvelstraat    Schavei	150.9	51.0	16:32	16:21	16:11
<b>Helling / Côte 17: Schavei</b> Brusselsesteenweg (N4)	154.9	47.0	16:38	16:27	16:16
<b>Aankomstlijn / Ligne d'arrivée</b> <b>2de van de 3 lokale ronden van 23,4 km</b> <b>2ième des 3 Circuits locaux de 23,4 km</b> Brusselsesteenweg (N4),  Sint-Annastraat,   Terspautlosweg,  Fr. Verbeekstraat,  Hagaard	155.1	46.8	16:39	16:27	16:16
<b>Helling / Côte 18: Hagaard</b> Kerkeweg,  Terhulpesteenweg (N253)	157.9	44.0	16:43	16:31	16:20
<b>Bevoorrading - Ravitaillement</b> Terhulpesteenweg (N253),  Hertstraat	159.2	42.7	16:45	16:33	16:22
<b>Helling / Côte 19: Hertstraat</b> Nijvelsebaan (N218)   Waverssteenweg (N4),  Abstraat	161.6	40.3	16:49	16:37	16:26

# Wegwijzer & Uurrooster

	km +	km -	39 km/h	41 km/h	43 km/h
<b>Terlanen</b> Abstraat,  Leuvensestraat	165.2	36.7	16:54	16:42	16:30
<b>Huldenberg</b> Wolfshaegen,  Holstheide	167.1	34.8	16:57	16:44	16:33
<b>Helling / Côte 20: Holstheide</b> Stroobantsstraat,  Koxberg,  Koxberg,  Elzasstraat,  De Peuthystraat (N253)	168.3	33.6	16:59	16:46	16:35
<b>Overijse</b> Dreef (N253),  Ijskelderlaan	171.7	30.2	17:04	16:51	16:40
<b>Helling / Côte 21: IJskelderlaan</b> Kouterstraat,  P.I. Taymansstraat,   Korenarenstraat,  Losweg,  Brusselsesteenweg (N4),  Waverssteenweg (N4),  Terhulpssteenweg (N253),  J. Bt. Dekeyserstraat,   Stationstraat,  Stationsplein,  Eeuwfeestplein,  Heuvelstraat   Schavei	174.3	27.6	17:08	16:55	16:43
<b>Helling / Côte 22: Schavei</b> Brusselsesteenweg (N4)	178.3	23.6	17:14	17:01	16:49
<b>Aankomstlijn / Ligne d'arrivée</b> <b>3de van de 3 lokale ronden van 23,4 km</b> <b>3ième des 3 Circuits locaux de 23,4 km</b> Brusselsesteenweg (N4),  Sint-Annastraat	178.5	23.4	17:15	17:01	16:49
<b>Collect Zone</b> Sint-Annastraat,   Terspautlosweg,  Fr. Verbeekstraat,  Hagaard	178.8	23.1	17:15	17:02	16:49
<b>Helling / Côte 23: Hagaard</b> Kerkeweg,  Terhulpssteenweg (N253),  Hertstraat	181.2	20.7	17:19	17:05	16:53
<b>Helling / Côte 24: Hertstraat</b> Nijvelsebaan (N218)  Waverssteenweg (N4),  Abstraat	185.0	16.9	17:25	17:11	16:58
<b>Terlanen</b> Abstraat,  Leuvensestraat	188.5	13.4	17:30	17:16	17:03
<b>Huldenberg</b> Wolfshaegen,  Holstheide	190.5	11.4	17:33	17:19	17:06
<b>Helling / Côte 25: Holstheide</b> Stroobantsstraat,  Koxberg,  Koxberg,  Elzasstraat,  De Peuthystraat (N253)	191.6	10.3	17:35	17:20	17:07
<b>Overijse</b> Dreef (N253),  Ijskelderlaan	195.1	6.8	17:40	17:25	17:12
<b>Helling / Côte 26: IJskelderlaan</b> Kouterstraat,  P.I. Taymansstraat,   Korenarenstraat,  Losweg,  Brusselsesteenweg (N4),  Waverssteenweg (N4),  Terhulpssteenweg (N253),  J. Bt. Dekeyserstraat,   Stationstraat,  Stationsplein,  Eeuwfeestplein,  Heuvelstraat   Schavei	197.6	4.3	17:44	17:29	17:16
<b>Helling / Côte 27: Schavei</b> Brusselsesteenweg (N4)	201.7	0.2	17:50	17:35	17:21
<b>Aankomst / Arrivée</b>	201.9	0.0	17:51	17:35	17:22