



LA ROUTE ^{FA}
D'OCCITANIE
La Dépêche du Midi

14-17 juin 2018
42^e édition

LIVRE DE ROUTE

GROUPE
LA DÉPÊCHE
DU MIDI



La Région
Occitanie
Pyrénées - Méditerranée

NOUVEAU VOLVO XC40

IMAGINÉ SELON VOUS



VOITURE DE L'ANNÉE 2018

La voiture de l'année est une récompense internationale attribuée par un panel de journalistes automobiles en Europe.

Nouveau Volvo XC40 : Consommation Euromix (L/100 km) : 5,0-7,1 • CO₂ rejeté (g/km) : 131-164.

VOLVOCARS.FR

BOREAL AUTOMOBILES

71 impasse de la Bourgade - 31676 TOULOUSE (LABEGE cedex)

Tél. 05 62 47 52 52

G R O U P E

PARST

M O T I O N D E A L E R

GRANDS PARTENAIRES.....	3
PARCOURS GÉNÉRAL.....	5
OFFICIELS.....	6
COMMISSIONS.....	7
RÈGLES SUIVEURS.....	8
ENVIRONNEMENT.....	9

ÉTAPE 3	CARTE.....	22
	DÉPART.....	23
	ITINÉRAIRE HORAIRE.....	24
	PROFIL ET POINTS DANGEREUX.....	25
	PROFILS DES COLS.....	26
	ARRIVÉE.....	27

ÉTAPE 1	CARTE.....	10
	DÉPART.....	11
	ITINÉRAIRE HORAIRE.....	12
	PROFIL ET POINTS DANGEREUX.....	13
	ARRIVÉE.....	14

ÉTAPE 4	CARTE.....	28
	DÉPART.....	29
	ITINÉRAIRE HORAIRE.....	30
	PROFIL ET POINTS DANGEREUX.....	31
	PROFILS DES COLS.....	32
	ARRIVÉE.....	33













ÉTAPE 2	CARTE.....	16
	DÉPART.....	17
	ITINÉRAIRE HORAIRE.....	18
	PROFIL ET POINTS DANGEREUX.....	19
	ARRIVÉE.....	20

RÈGLEMENT PARTICULIER.....	34
HÔPITAUX ET PERMANENCES.....	38
PALMARÈS ET PARTICIPANTS.....	39
FOURNISSEURS OFFICIELS.....	40

LÉGENDE DES PLANS

 Départ	 Parking Directeurs sportifs	 Arrivée
 Point de Passage Obligatoire	 Parking Invités	 Podium protocole
 Podium signature	 Parking Gendarmerie et motards	 Ensemble TV
 Permanence - Presse	 Parking Voitures avant-course	 Déviation Directeurs sportifs
 Village Route d'Occitanie	 Parking Caravane	 Déviation véhicules
 Accès au départ (via P.P.O.)	 Itinéraire course	

LÉGENDE DES CARTES

 Départ	 Côte ou col de 3 ^{ème} catégorie	 Sprint intermédiaire
 Arrivée	 Côte ou col de 2 ^{ème} catégorie	 Zone de ravitaillement et de collecte
 Départ réel	 Côte ou col de 1 ^{ère} catégorie	 Direction (si plusieurs passages)
 Itinéraire course	 Sens de la course	 Itinéraire hors-course

SPORT

La Région Occitanie Pyrénées-Méditerranée s'engage

TERRE DE SPORT, TERRE DE CHAMPIONS

Le sport est un important levier économique et touristique pour le territoire. Il est un élément majeur de son attractivité, un vecteur de lien social, de proximité et de citoyenneté. Des Pyrénées à la Méditerranée, en Occitanie, un habitant sur deux pratique une activité physique et 1 350 000 personnes sont licenciés dans un des 19 000 clubs du territoire. La Région consacre un budget de plus de 20 M€ à sa politique sportive pour que, sur l'ensemble du territoire, chacun puisse s'adonner à la pratique de sa discipline favorite dans les meilleures conditions.

 @occitanie | laregion.fr



La Région
Occitanie
Pyrénées - Méditerranée

GRANDS PARTENAIRES

MAILLOTS

EUROSPORT

MAILLOT DE LEADER

TARN



LE DÉPARTEMENT

MAILLOT DU MEILLEUR SPRINTER



MAILLOT DE LA MONTAGNE



MAILLOT DU MEILLEUR JEUNE



MÉDIA ASSOCIÉ



PARTENAIRE ASSOCIÉ



INSTITUTIONNEL



INSTITUTIONNEL



CADETS



Groupama

ASSUREUR OFFICIEL

FANIONS



COMBATIVITÉ



ÉTAPE

trigone

EAU-DECHETS-ASSAINISSEMENT
Syndicat Mixte du GERS



CONVIVIALITÉ



BORÉAL
Automobiles
AMABILITÉ

VÉHICULES



BORÉAL
Automobiles

GROUPE
PAROT
MOTION DEALER



LA DÉPÊCHE

DU MIDI

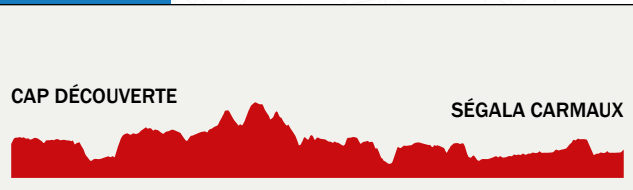
être au coeur de l'action



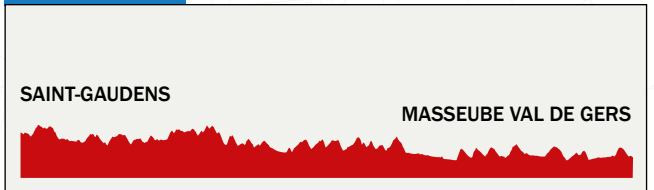
PARCOURS GÉNÉRAL



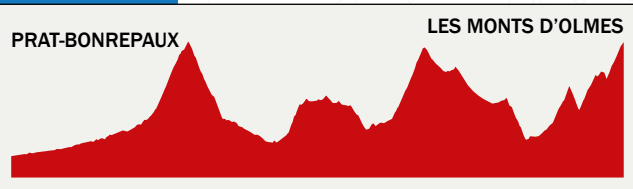
1^{ÈRE} ÉTAPE Jeudi 14 juin



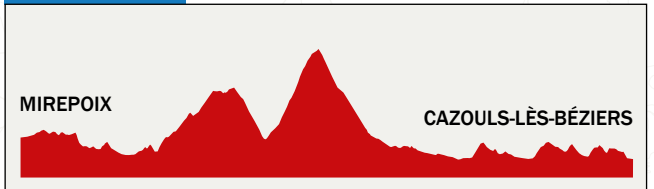
2^{ÈME} ÉTAPE Vendredi 15 juin



3^{ÈME} ÉTAPE Samedi 16 juin



4^{ÈME} ÉTAPE Dimanche 17 juin



OFFICIELS

ORGANISATION COURSE

Président

M. Pierre CAUBIN

Vice-Président

M. Alain ENJALBERT

Secrétaire

M. Guy BERJAUD

Directeur Financier

M. Daniel CAMARES

Hébergement Restauration

MM. Guy BERJAUD et Francis RIBELLES

Communication – Presse

MM. Guy BERJAUD et Romain CAUBIN

Sites départs

M. Dominique DOMINGO

Villages Départs

MM. Jean-Claude ALCAÏDE et Christophe MILLA

Sites arrivées

M. Jean-Marie PLANCHAND

Protocole

MM. Gérard FOREST et Romain CAUBIN

Caravane publicitaire - Animations

MM. Ernest LAVERGNE et Didier BARTHES

Référent environnement

M. Raphaël ALBIZZATI

Réalisateur images collectivités et partenaires

M. Michel TONELLI

Relations Equipes et Institutionnels

M. Romain CAUBIN

Site internet

M. Raphaël MICHEL - FromScratch

Digital, graphisme

MM. Maxime LAFAGE, Aubin LIPKE et Adrien PAPIN

JURY UCI

Présidente

Mme Francesca MANNORI

Juge arrivée

M. Philippe BESSETTES

Commissaires

M. Joël ALIES / M. Henri PECQUENARD

Commissaires moto

Mme Carinne BROUSTAUT / M. Jacques MICHEL

Chronométrateur

M. Alain VANDAL

Commissaire voiture balai

Mme Chantal BOYER

Chaperons

MM. Henri BELLANTONIO (resp.) / Bruno ANESI / Serge BERTRAND / Philippe CONSOLA

ÉCHELON COURSE

Classement – photo finish

SYSTEMES ET TECHNIQUES DU SPORT

Motos information

MM. Denis HERMANS et Gaëtan PRIME

Régulateur

M. Jean-Marc MARINO

Info course

M. Paul THOMAS

Direction Course

M. Romain CAUBIN

Ardoisier

M. Gérard LEPESCHEUX

Photographe

M. Henri JEAN

Voiture balai

MM. Bernard TOOS, Claude RAMON et Jean-Luc OURCET

Assistance dépannage course (Comité FFC OCCITANIE)

MM. Marc AVERSENG / Daniel BELLANTONIO / Didier CANDEBAT / Bernard FIORET / Yannick ROBIDOU / Jean-Pierre ZEN

Liaisons radio

VITTA (Hottelet Sports)

Sonorisation et images

SONO VIDEO - MM. Philippe et Simon BARTHES

Podium animation

HÉRAULT SPORT / LA DÉPÊCHE DU MIDI / FDJ

Speaker

M. Daniel MANGEAS

ÉQUIPE MÉDICALE

Médecins

MM. Alain GUSCHING et Stéphane CARDOT

Ambulances

Croix Rouge Française

SÉCURITÉ

Gendarmerie Nationale

Région OCCITANIE Pyrénées - Méditerranée

Commandant de l'escorte moto

Commandant Olivier GÉNOT

Motards civils

M. André MOLINIE

Référent Sécurité

MM. Alain ENJALBERT et Pierre GALZIN

FLECHAGE / SIGNALISATION

Jean-Marie PLANCHAND

Pose : Jean MARAVAL / Jean-Claude CALMETTES / Yoann DURY
Dépose : Michel LEGENDRE / Gérard TOOS / Gérard MIELO

SECRETARIAT

Guy BERJAUD

Anne-Marie BLANC / Marjorie CALAS / Jacques DELAHERCHE /
 Christine VILLAJOS

COMMUNICATION, RELATIONS PRESSE :

Guy BERJAUD / Romain CAUBIN

Maxime LAFAGE / Aubin LIPKE / Adrien PAPIN / Raphaël MICHEL

SITES DEPARTS

DOMINIQUE DOMINGO

VILLAGES DEPARTS

Jean-Claude ALCAÏDE /

Christophe MILLA

Village Départ (+ banderoles départ et «PPO») : Alain ENJALBERT et Pierre GALZIN (banderoles) / Benoît ALAUX / Jean-Claude ALCAÏDE / Fausto ANESI / François CAMARES / Daniel EYGONNET / Patrice BOYER

Protocole départ : Gérard FOREST / Guy BERJAUD

Parkings Divers : Claude PAGES / Serge BERTRAND / Philippe CONSOLA / Gérard LEPESCHEUX / Jean-Marc MARINO

Relations Traiteurs : Francis RIBELLES / Gérard GAU

Tente Restauration : Brigitte LAPEBIE / Geneviève RIBELLES / Christine VILLAJOS

ACCUEIL INVITES (Départ)

Anne-Marie BLANC / Marjorie CALAS

Alexandre LEUZY / JP GRASSET (Accueil Elus et chauffeur D. Mangeas)

SITES ARRIVEES

Jean-Marie PLANCHAND

Robert ALCARAS / Bruno ANESI / Henri BELLANTONIO / Benjamin BRUSAU / Christian COMBES / Georges DURAND / Jean-Luc GRANGE / Jocelyne PLANCHAND / Jean-Guy SARRAT

+ **Renfort de l'équipe de Dominique DOMINGO**

Relations «Eurosport / Euromédia» : Romain CAUBIN

PARC AUTO

François AMALRIC / Jacques DELAHERCHE

Ernest LAVERGNE

BAGAGISTE

Didier GUIRAUD

CARBURANT

Jacques ROUANET / Jacky VEAUTE

REFERENT SECURITE

Alain ENJALBERT

Pierre GALZIN

PROTOCOLE ARRIVEE

Gérard FOREST

Accueil Elus / Grands Partenaires / Invités : Daniel CAMARES / JP GRASSET

Podium : Gérard FOREST / Romain CAUBIN / Benjamin BRUSAUD & Anthony CAUBIN (Maillots protocole)

Mathieu CAUBIN / Henryk SOBINSKI (récupération coureurs lauréats)

PILOTES VOITURES

Officiels : Jacques BOSSIS (Prés. RDS) / Hubert ARBES (Prés. Jury) / Didier TREMOULET (Commissaire 1) / Michel DONJERKOVIC (Commissaire 2) / Alain DANIEL (Juge Arrivée - Chrono.) / Bernard STASIOWSKI (Médecins) / Robert VIGUIER (Inspecteur Médical)

Invités : Christophe AGNOLUTTO / Eric BEROUJON / Georges BERTY / Pierre CAMPAGNARO / Pascal CHANTEUR / Christian FAURE / Serge GABERNET / Pierre GAUTIER / Blel KADRI / Francis LAFARGUE / André MASSE / Léo MENVILLE / Serge PERIN / Henryk SOBINSKI

PILOTES MOTOS

André MOLINIE

José-Louis ALVES / Jean-Louis ANTIC / Freddy ASSIER / Gérard ASSIER / Eric BAGES / Ervé BARRET / Robert BONNEFOUS / Patrick BONNET / Philippe BRISSET / Michel CALMETTES / Christian CASTEX / Christian CLEMENT / Jean-Yves COSTEPLANE / Robert COTTAVE-CLAUDET / Pascal COULON / Alain DELERIS / Gérard DUBUS / Yannick FABRE / Eric FARJANEL / David FINGHER / Eric GARCIA / Patrice GAUT / Christophe GLEIZES / Julien GONZALES / Alex GUIBAUD / Claude HELIN / Philippe KELLER / Jean-Christophe LACHURIE / Dominique LEGAT / Gérard LEPESCHEUX / Daniel MALACAN / Serge MARCATO / Gérard MARQUET / Jean-Marc MARREQUESTRE / Guy MARTIN / Claude MARTINEZ / André MOLINIE / Stéphane MOMPART / Franck MOSCA / Didier MOSSO / Thierry PIQUEMAL / Gaëtan PRIME / Alain PROME / Bernard SALVIGNOL / Bertrand TINTURIER / Jean-François TISSEUIL / André ZAPATA

Pilote Ardoisier : Jean-Yves COSTEPLANE

Pilote Régulateur : Julien LOUBET

Pilotes commissaires : Alain PROME et Jean-François TISSEUIL

DIVERS COURSE

Voiture Balai 1 : Bernard TOOS

Voiture Balai 2 : Claude RAMON / Jean Luc OURCET

Gestion grandes banderoles : Jean-Claude ALCAÏDE / Alain ENJALBERT

RÈGLES SUIVEURS

*Tous les renseignements seront fournis à la permanence de la course à partir du mercredi 13 juin à 9h.
Cap' Découverte (81450 LE GARRIC), Grand Hall*

LES POUVOIRS PUBLICS RAPPELLENT

Respect du code de la route et de la nature

Des papillons ou affiches ne doivent pas être apposés sur les bornes, panneaux de signalisation et ouvrages d'art. Dans le cadre de la campagne de protection de la nature, les participants et suiveurs sont invités à respecter les lieux qu'ils traversent et à proscrire tous jets d'objets tels que prospectus, journaux, boîtes etc.

Les courses sont des convois exceptionnels

Selon les dispositions en vigueur en France, doivent rouler avec leurs feux de croisement allumés, tous les véhicules qui suivent une course. Ainsi, les courses cyclistes sont assimilées aux convois exceptionnels. Ces dispositions sont la conséquence de démarches effectuées par la FFC, sur proposition des professionnels, auprès de la Direction des Sports et du Ministère de l'Intérieur.

Elles permettront d'éviter bien des accidents. Elles ont un caractère impératif, et nos accompagnateurs seront bien inspirés d'y veiller.

Nous les en remercions par avance.

DISCIPLINE EN COURSE = BEAUCOUP DE SÉCURITÉ

DÉROULEMENT DES PRÉLIMINAIRES

**Mercredi 13 juin 2018
Cap' Découverte (81450 LE GARRIC)**

A partir de 9 h :

Réception de la Presse

Réception des Arbitres et Officiels

Réception des Caravaniers

A partir de 14 h:

Réception des directeurs sportifs – remise des dossards, plaques de cadre et règlements

16h : Conférence aux pilotes et motards de l'échelon course

17h : Conférence aux directeurs sportifs

Postes de liaisons radio :

Ils seront installés dans les voitures de ceux qui en feront la demande à partir de 15h le mercredi 13 juin (permanence).

Attention : Les utilisateurs (chauffeurs) sont directement responsables en cas de vol ou de détérioration.

Nos partenaires :



trigone

Syndicat Mixte de production d'eau potable
et de traitement des déchets du GERS



Agence régionale Énergie Climat
Accélérateur de la transition énergétique

Notre slogan :

Sur La Route d'
Occitanie
je trie



Lors de ses dernières éditions, La Route d'Occitanie a mis en place des mesures pour réduire son empreinte environnementale.

Avec la Région Occitanie, les collectivités, l'Agence Régionale de l'Énergie et du Climat (AREC Occitanie), devenez, vous aussi, un acteur majeur de notre démarche.

Sur la Route d'Occitanie :

- je veille au respect des sites ;
- je trie les emballages recyclables (plastique, verre, papier, carton) ;
- si je suis fumeur, je jette mes mégots dans un endroit approprié ou je les conserve.



JE SUIS COUREUR

- en course, j'utilise les zones de collecte situées en fin de ravitaillement ;
- hors zone, je confie mes déchets à une voiture suiveuse ou je les conserve dans les poches de mon maillot.



JE SUIS SUIVEUR

- je coupe le moteur de mon véhicule si je m'arrête plus d'une minute ;
- je favorise le covoiturage quand ce dernier est possible ;
- j'adopte une conduite écoresponsable en adaptant ma vitesse (moins de pollution, moins de consommation) ;
- j'utilise aussi les poubelles de tri mises à ma disposition sur l'ensemble des espaces (Village Départ de La Route d'Occitanie, espaces arrivée...). Si je n'ai pas de poubelles à ma disposition, je garde mes déchets et je les jetterai plus tard.



JE SUIS CARAVANIER

- je trie les emballages (cartons, films plastiques et palettes) dans les bennes et/ou conteneurs à déchets prévus à cet effet sur le parking Caravane ;
- j'adapte ma distribution aux lieux traversés (cours d'eau, flanc de falaise...) et au nombre de personnes présentes sur le bord de la route ;
- j'incite le public à ne pas jeter n'importe où les emballages lors de la distribution de goodies.

**Si j'ai un doute, je me rapproche du référent
Gestion déchets.**

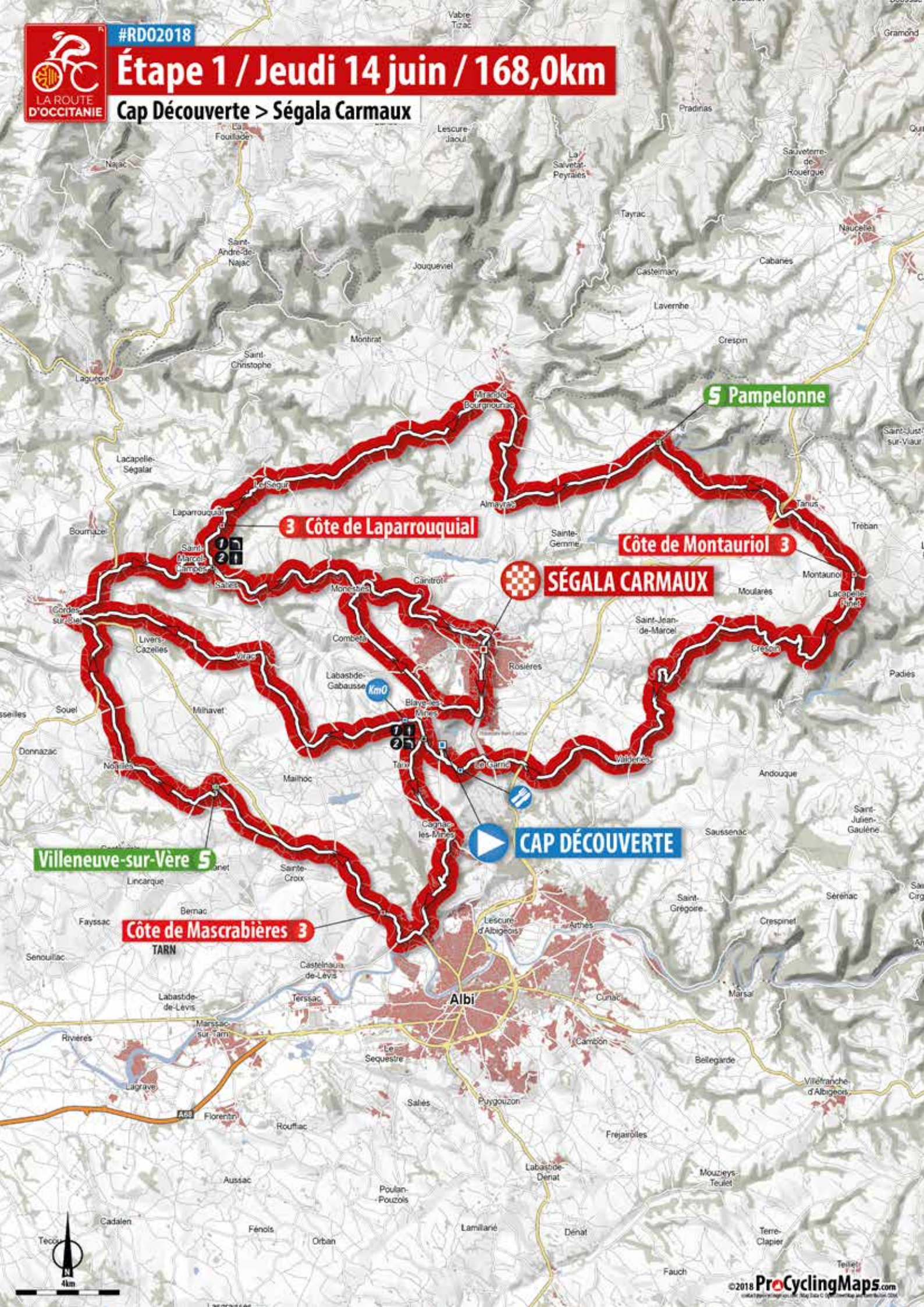
DES GESTES SIMPLES POUR LA PLANÈTE !



#RD02018

Étape 1 / Jeudi 14 juin / 168,0km

Cap Découverte > Ségala Carmaux



5 Pampelonne

3 Côte de Laparrouquial

Côte de Montauriol 3

 SÉGALA CARMAUX

 CAP DÉCOUVERTE

5 Villeneuve-sur-Vère

3 Côte de Mascrabières



© Cap'Découverte 2018

CAP'DÉCOUVERTE DÉPART



PP0 Entrée Principale Cap'Découverte
(44.010268, 2.142203)

Contrôle de départ : Cap'Découverte

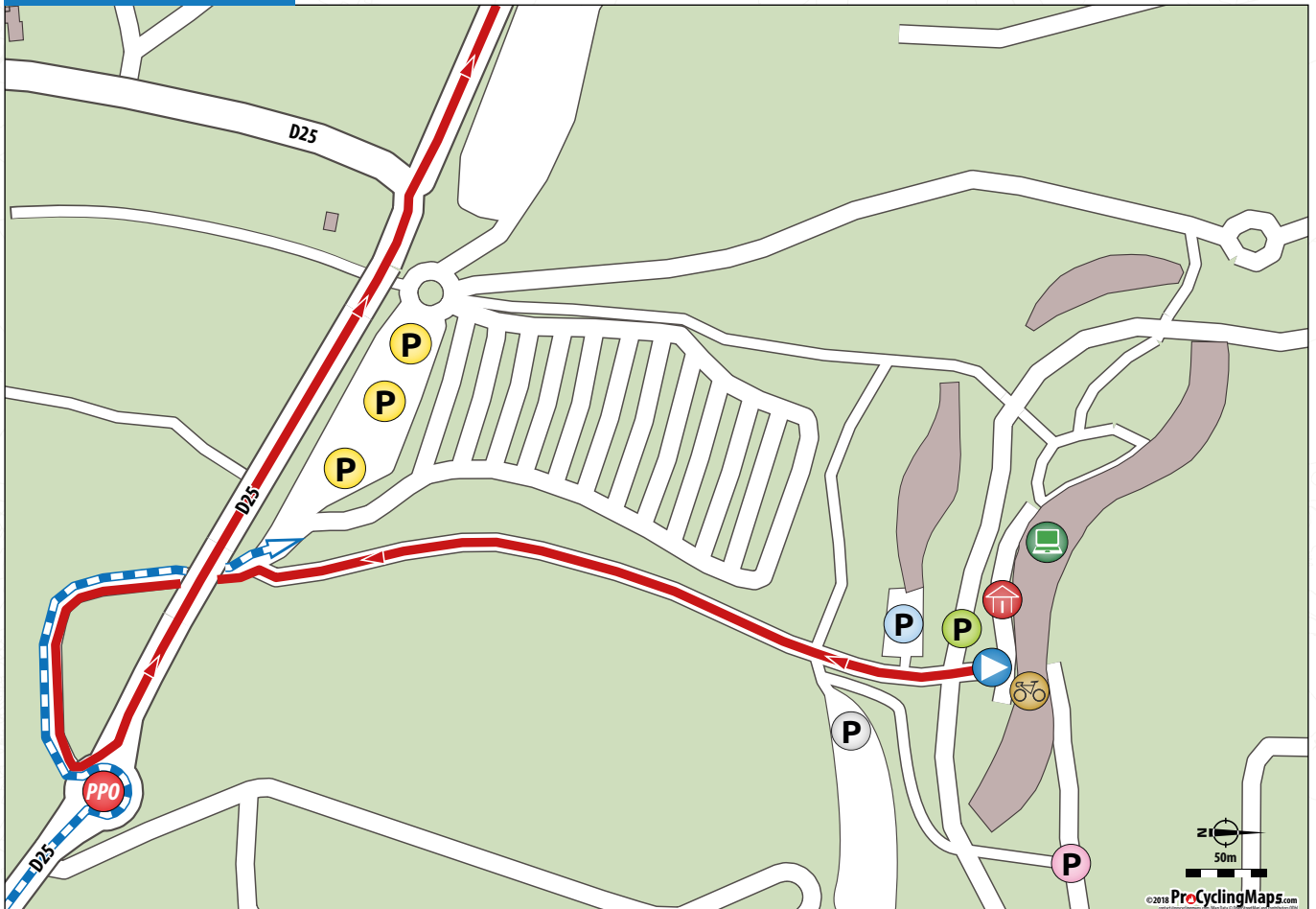
Signature : 10h55 à 11h55

Appel des coureurs : 12h00

Rassemblement et départ fictif :
12h05 par : sortie principale Cap /
D25 / chemin « Le Brugayras » / D90
chemin de Règuelongue / av. Auguste
Mairoux / CR D90-D3.

Km0 **Départ réel des coureurs :**
12h15 KM 0, sur D3 CR « Chemin
des Pomiès », 3,6 kms après le départ
fictif.

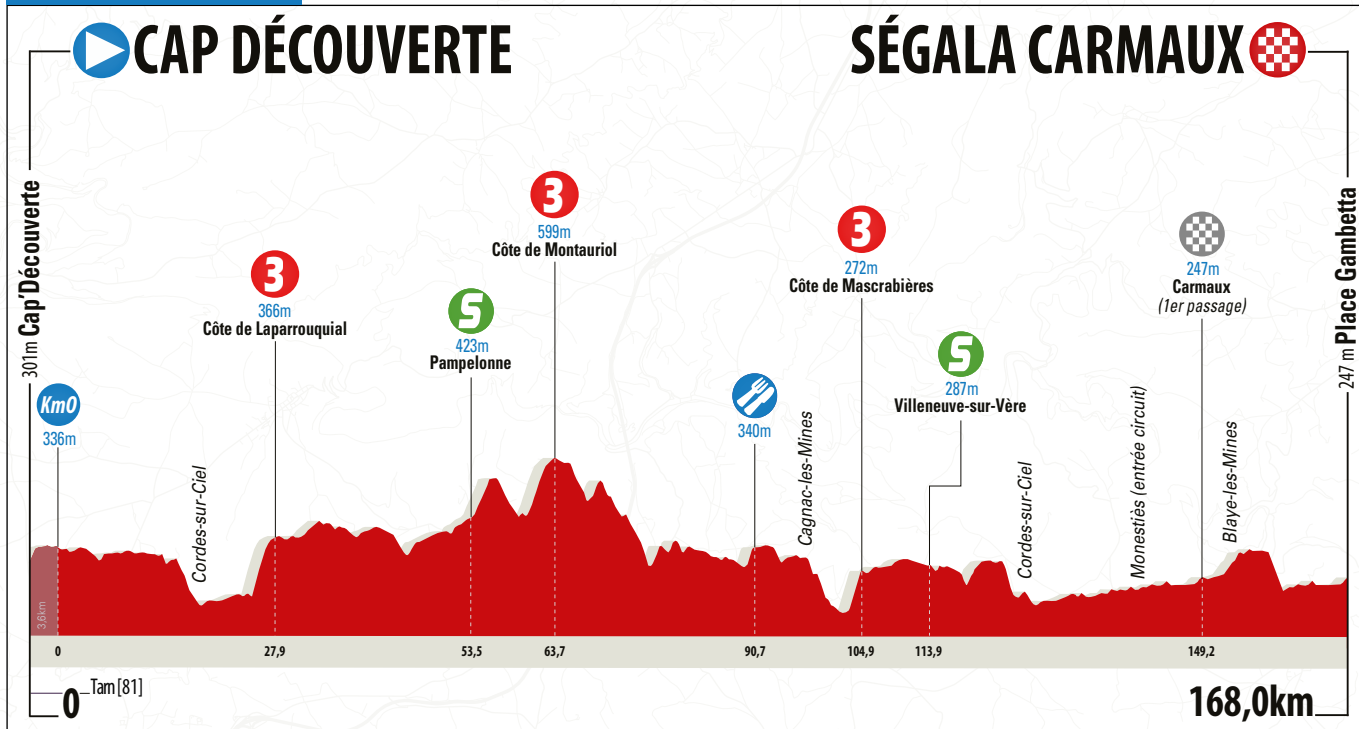
PLAN DE SITUATION



ITINÉRAIRE HORAIRE

KILOMÈTRES			ITINÉRAIRE	HEURE DE PASSAGE			
Partiels	Parcours	À parcourir		39 km/h	41 km/h	43 km/h	Caravane
TARN (81)							
0	0	168	CAP'DÉCOUVERTE	12:15	12:15	12:15	10:45
4,4	4,4	163,6	CR D3 D27	12:21	12:21	12:21	10:52
4,4	8,8	159,2	D27 Virac D7	12:28	12:27	12:27	11:00
8,2	17	151	D7 Cordes - sur - Ciel D922	12:41	12:39	12:38	11:14
2,5	19,5	148,5	CR D922 D91	12:45	12:43	12:42	11:19
5,7	25,2	142,8	CR D91 D29	12:53	12:51	12:50	11:29
2,7	27,9	140,1	Côte de Laparrouquial (GPM 3)	12:57	12:55	12:53	11:33
0,6	28,5	139,5	CR D29 D80	12:58	12:56	12:54	11:34
2,4	30,9	137,1	CR D80 Le Ségur D27	13:02	13:00	12:58	11:39
0,6	31,5	136,5	CR D27 D80	13:03	13:01	12:58	11:40
4,5	36	132	CR D73 D80	13:10	13:07	13:05	11:48
1,9	37,9	130,1	CR D139 D80	13:13	13:10	13:07	11:51
3,6	41,5	126,5	D80 Mirandol-Bourgougnac D905	13:18	13:15	13:12	11:57
2,2	43,7	124,3	CR D53 D905	13:22	13:18	13:15	12:01
3	46,7	121,3	D905 Almayrac D72	13:26	13:23	13:20	12:06
2,3	49	119	CR D129 D72	13:30	13:26	13:23	12:10
1	50	118	"Le Lacas"	13:31	13:28	13:24	12:12
1,1	51,1	116,9	CR D72 D78	13:33	13:29	13:26	12:14
2,4	53,5	114,5	D78 Pampelonne D53 (Sprint)	13:37	13:33	13:29	12:18
7,1	60,6	107,4	CR D53 Tanus D152	13:48	13:43	13:39	12:31
3,1	63,7	104,3	Côte de Montauriol (GPM 3)	13:53	13:48	13:43	12:36
0,5	64,2	103,8	CR D152 D69	13:53	13:48	13:44	12:37
1	65,2	102,8	D69 Lacapelle - Pinet D69	13:55	13:50	13:45	12:39
3	68,2	99,8	CR D69 D3	13:59	13:54	13:50	12:44
2,9	71,1	96,9	D3 Crespin D3	14:04	13:59	13:54	12:49
2,7	73,8	94,2	CR D3 D71	14:08	14:03	13:57	12:54
8,3	82,1	85,9	D71 Valderiès D91	14:21	14:15	14:09	13:08
2,5	84,6	83,4	CR D91 D25	14:25	14:18	14:13	13:13
4	88,6	79,4	D25 Le Garric D25	14:31	14:24	14:18	13:20
0,7	89,3	78,7	CR D25 D988 D25	14:32	14:25	14:19	13:21
1,4	90,7	77,3	Début Zone de ravitaillement et de collecte	14:34	14:27	14:21	13:23
0,9	91,6	76,4	CR D25 Chemin "Le Brugayras" (ou "de La Découverte")	14:35	14:29	14:22	13:25
1,2	92,8	75,2	CR Chemin "Le Brugayras" D90 (Fin ZR)	14:37	14:30	14:24	13:27
1,5	94,3	73,7	D90 Taix D90	14:40	14:33	14:26	13:30
3,1	97,4	70,6	D90 D25 Cagnac-les-Mines D90	14:44	14:37	14:30	13:35
0,2	97,6	70,4	CR D90 Cagnac-les-Mines : rue Edouard Séguier	14:45	14:37	14:31	13:36
0,2	97,8	70,2	Cagnac-les-Mines : chemin de Drignac	14:45	14:38	14:31	13:36
4,2	102	66	CR Chemin de Drignac Chemin de Gaillagues	14:51	14:44	14:37	13:43
0,5	102,5	65,5	CR Chemin de Gaillagues D600	14:52	14:45	14:38	13:44
2,4	104,9	63,1	D600 Côte de Mascabières D600 (GPM 3)	14:56	14:48	14:41	13:48
6	110,9	57,1	CR D600 D25	15:05	14:57	14:49	13:59
2	112,9	55,1	CR D25 D31	15:08	15:00	14:52	14:02
1	113,9	54,1	D31 Villeneuve-sur-Vère D3 (Sprint)	15:10	15:01	14:53	14:04
1,8	115,7	52,3	CR D3 D25	15:13	15:04	14:56	14:07
3,3	119,0	49	D25 Noailles D30	15:18	15:09	15:01	14:13
2,4	121,4	46,6	CR D107 D30	15:21	15:12	15:04	14:17
1,2	122,6	45,4	CR D30 D922	15:23	15:14	15:06	14:19
2,5	125,1	42,9	CR D922 D600	15:27	15:18	15:09	14:24
1	126,1	41,9	D600 Cordes - sur - Ciel D922	15:29	15:19	15:10	14:25
2,5	128,6	39,4	CR D922 D91	15:32	15:23	15:14	14:30
6	134,6	33,4	D91 Salles-sur-Cérou D91	15:42	15:31	15:22	14:40
6,4	141,0	27	D91 Monestiés D91	15:51	15:41	15:31	14:52
4,5	145,5	22,5	D91 Saint Benoît de Carmaux D91	15:58	15:47	15:38	14:59
3,7	149,2	18,8	D91 1^{er} Passage Carmaux : av. Bouloc Torcatis/av. de Neckarsulm / av. de l'Europe / av. de Rodez / av. Albert Thomas : 1^{er} passage sur Ligne d'arrivée (située au niveau de la place Gambetta) puis av. d'Albi D988	16:04	15:53	15:43	15:06
2,6	151,8	16,2	CR D988 D73	16:08	15:57	15:46	15:11
2,3	154,1	13,9	CR D3 D73	16:12	16:00	15:50	15:15
0,5	154,6	13,4	D73 Blaye-les-Mines D73	16:12	16:01	15:50	15:15
0,2	154,8	13,2	CR D90 D73	16:13	16:01	15:51	15:16
0,7	155,5	12,5	CR D7 D73	16:14	16:02	15:51	15:17
4,4	159,9	8,1	D73 Monestiés D73	16:21	16:09	15:58	15:25
0,1	160,0	8	CR D73 D91	16:21	16:09	15:58	15:25
4,5	164,5	3,5	D91 Saint Benoît de Carmaux D91	16:28	16:15	16:04	15:33
3,5	168,0	0	CARMAUX : idem passage 1 et arrivée	16:33	16:20	16:09	15:39

L'arrivée sera jugée à Carmaux : Avenue Albert Thomas après une ligne droite de 300m.



L'ÉTAPE VUE PAR...

Stéphane Poulhiès - 32 ans, né à Albi
 Vainqueur de la 1ère étape de la Route du Sud 2012 à Albi

« Pour moi, l'étape se jouera en deux parties. Un groupe de 10 ou 15, avec des leaders, peut donner une bonne chance aux échappées et piéger le peloton si les grosses équipes sont représentées, surtout sur un circuit très vallonné avec parfois des petites routes. Ca peut aussi être une arrivée au sprint car le final est propice au retour des équipes de sprinters dans la vallée de Monestiès. La réduction à 7 coureurs rend aussi la course incertaine : y aura-t-il une équipe qui va contrôler pour le général ? Pour un sprint massif ? La chaleur peut être déterminante également sur le plateau du Ségala et autour de Cap Découverte. »

POINTS DANGEREUX

KM	DANGER	KM	DANGER
Sur le « Fictif » de 5 kms : Giratoires / Ralentisseurs			
17	Virage dangereux	99,1	Ralentisseurs sur 200m
31,5	Terre-pleins centraux / Giratoire	108,2	Terre-pleins centraux sur 100m
41,5	Rétrécissement chaussée	110,8	Terre-plein central
42	Rétrécissement chaussée	125	Quilles sur 100m
46,7	Quilles sur bord chaussée (sur 100m)	125,1	Terre-plein central
52,8	Ralentisseurs sur 300m	125,4	Ralentisseur
53,9	Ralentisseurs sur 400m	125,6	Terre-plein central
59,5	Terre-pleins centraux / Giratoire	126,2	Quilles
60,1	Terre-pleins centraux / Giratoire	128,6	Terre-plein central
82,4	Giratoire	134,6	Terre-pleins centraux / Ralentisseurs sur 500m
82,6	Ralentisseur	145,2	Terre-plein central
88	Rétrécissement chaussée	146	Giratoire
88,6	Ralentisseur	147,5	Terre-plein central
89,3	Terre-pleins centraux / Giratoire	148,3	Terre-plein central
89,5	Terre-pleins centraux / Giratoire	149,5	Terre-plein central
89,9	Ralentisseur	149,9	Terre-pleins centraux sur 100m
91,2	Terre-pleins centraux / Giratoire	150,5	Terre-pleins centraux sur 500m
92,4	Ralentisseur	151,5	Terre-pleins centraux sur 200m
92,5	Ralentisseur	153,2	Terre-pleins centraux / Giratoire
93	Ralentisseur	154,2	Ralentisseurs
95,6	Terre-pleins centraux / Giratoire	154,6	Ralentisseurs
95,8	Terre-plein central	154,8	Terre-pleins centraux
96,4	Ralentisseurs sur 50m	159,7	Rétrécissement chaussée (pont)
96,9	Giratoire	163,9	Terre-pleins centraux
97,4	Rétrécissement chaussée	164,6	Giratoire
98,3	Ralentisseurs sur 100m	166,2	Terre-plein central
		166,9	Terre-plein central

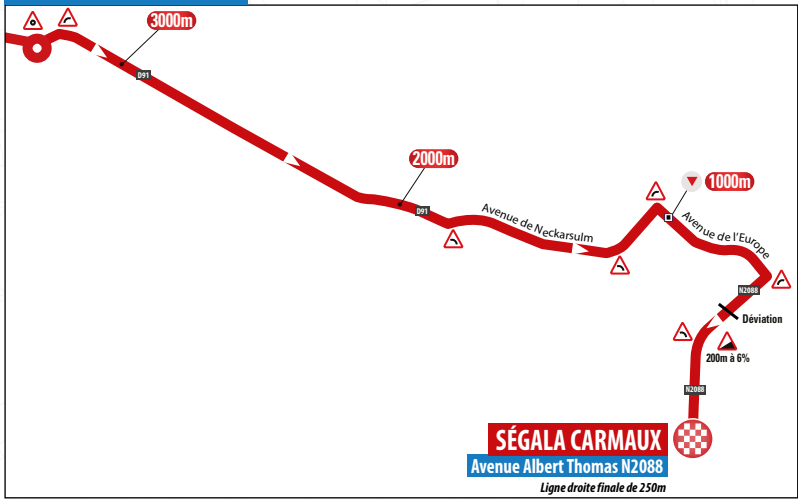


CARMAUX
ARRIVÉE


© Mairie de Carmaux 2018



PLAN DU FINAL

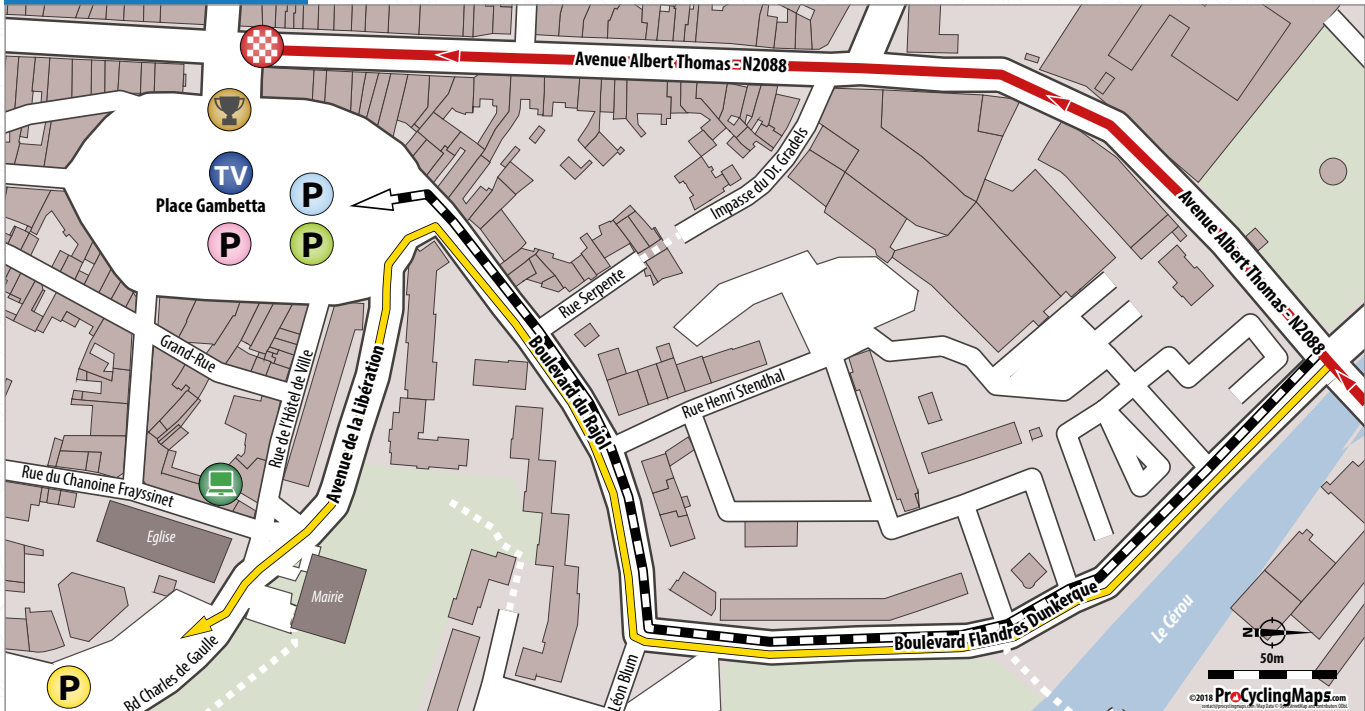


PROFIL DU FINAL



PLAN DE SITUATION

Permanence : Hall d'entrée de la Mairie (place de la Libération)



GENDARMERIE NATIONALE



LES GENDARMES MOBILISÉS POUR UNE COURSE EN TOUTE SÉCURITÉ



Gendarmerie départementale,
Gendarmerie mobile,
Élèves gendarmes et réservistes
assurent la sécurité des coureurs et du
public sur toutes les étapes de la course.

Suivez-nous !



GENDARMERIE

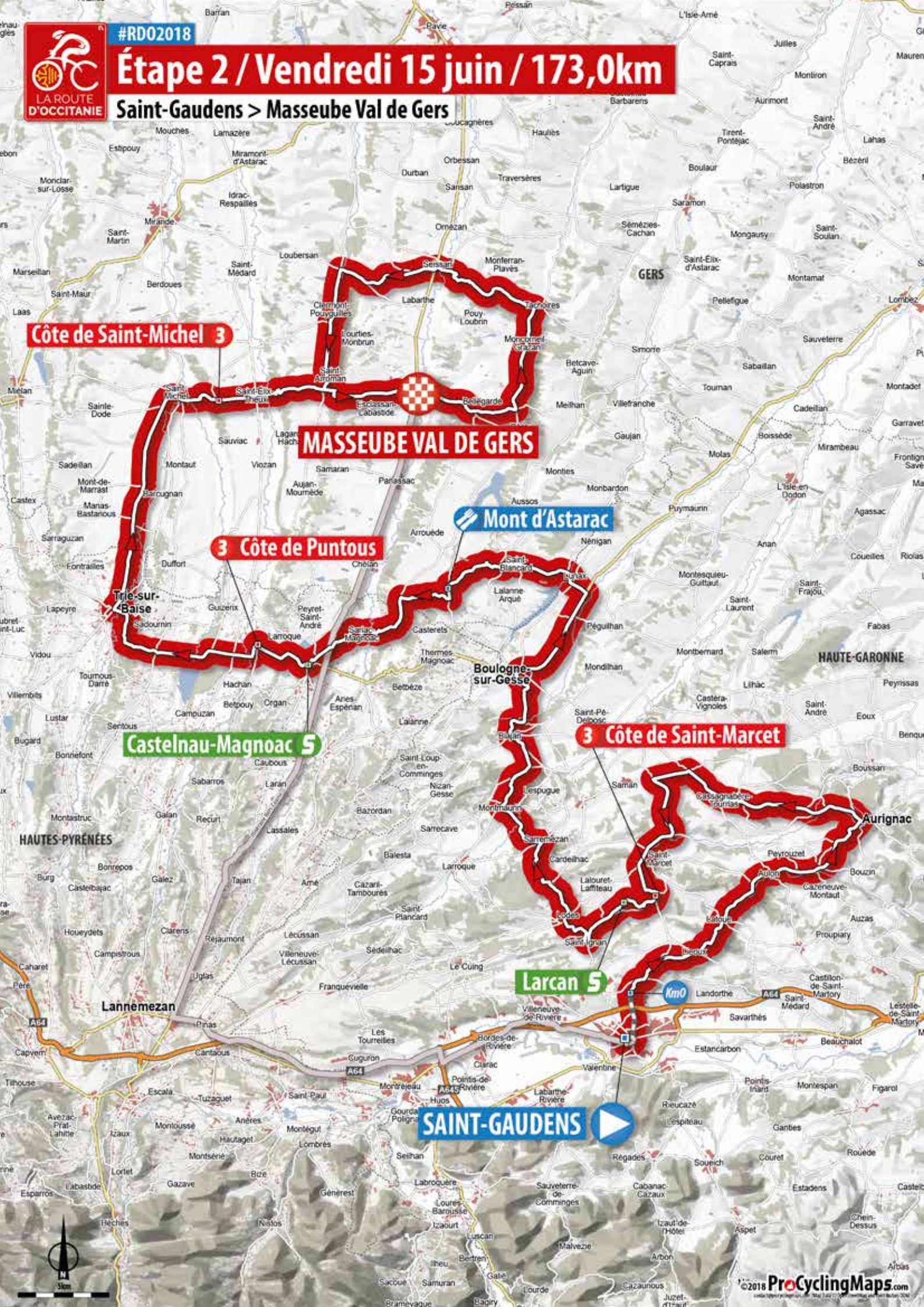
— — — NOTRE ENGAGEMENT, VOTRE SÉCURITÉ



#RDO2018

Étape 2 / Vendredi 15 juin / 173,0km

Saint-Gaudens > Masseube Val de Gers



SAINT-GAUDENS DÉPART



PPO D39 - Avenue Anselme Arrieu (43.110602, 0.717938)

Contrôle de départ : Boulevard Charles de Gaulle

Signature : 10h55 à 11h55

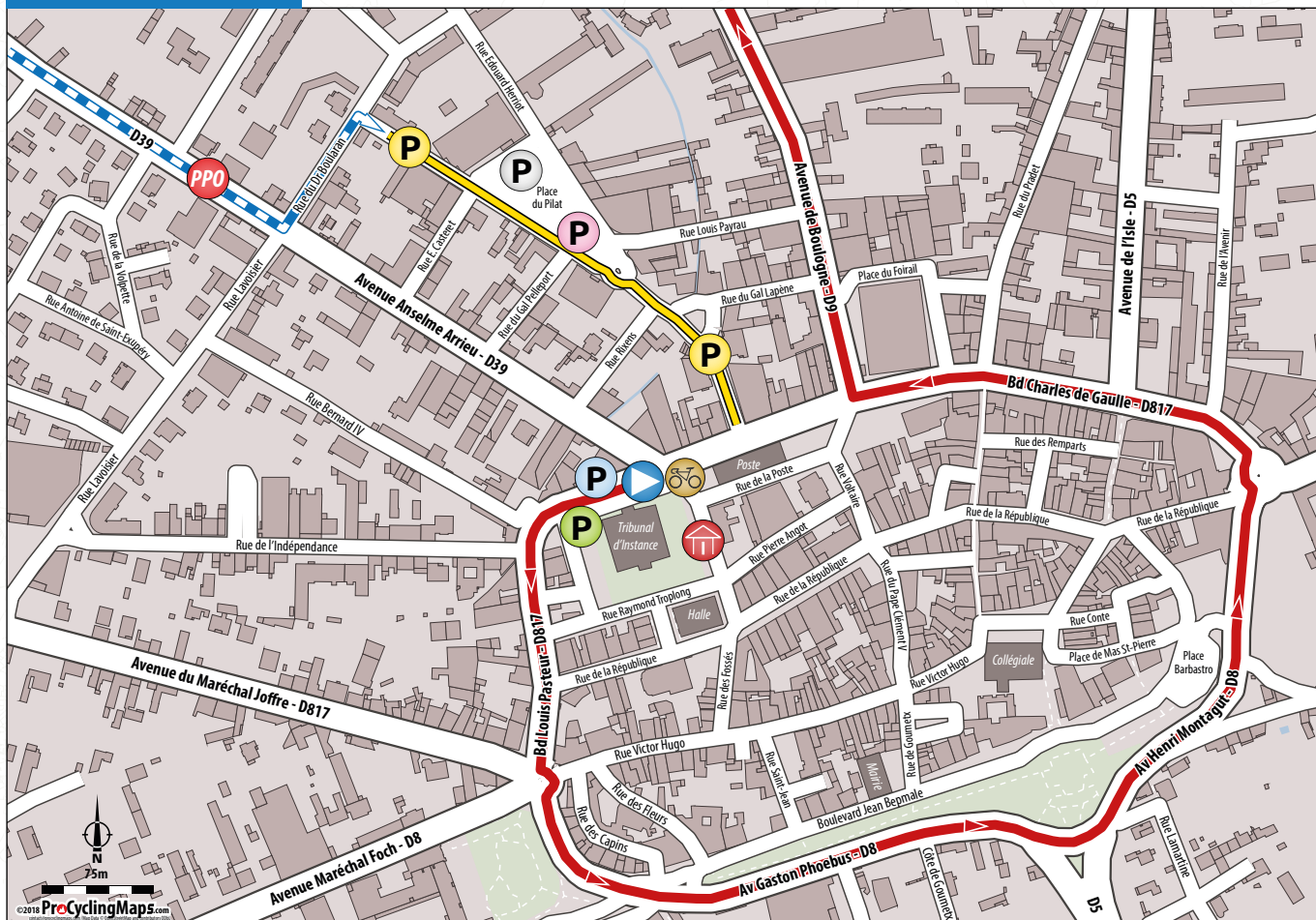
Appel des coureurs : 12h00

Rassemblement et départ fictif : 12h05 par Boulevards : Charles de Gaulle / Pasteur / Azémar, puis Avenues : Gaston Phoebus / Kennedy / Henri Montagut / Place du Maréchal Juin / Bd Charles de

Gaulle / Av. de Boulogne D9 / Bd du Soumès D39A et D5 : route de la Serre de Cazaux.

KM0 **Départ réel des coureurs :** 12h10 KM0 sur D5 niveau « Chemin du Podio », 3,6 kms après le départ fictif.

PLAN DE SITUATION



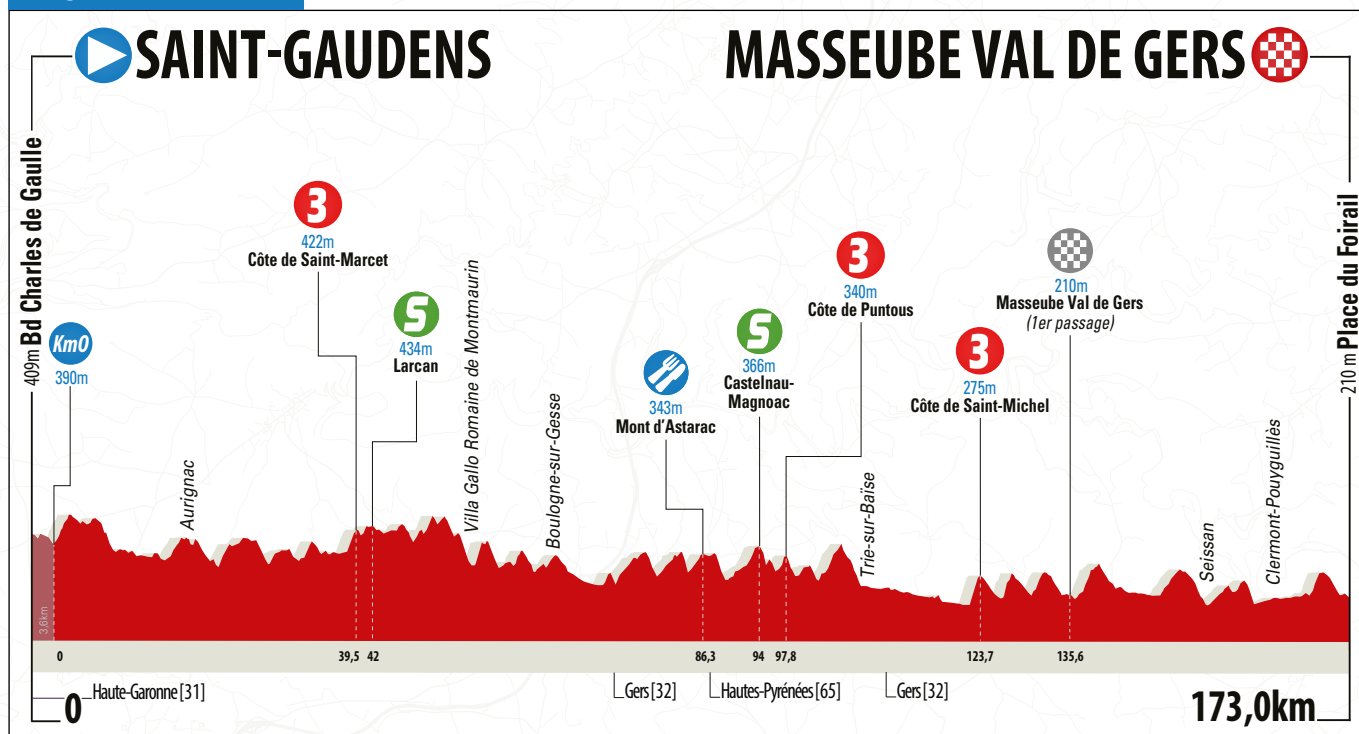
ITINÉRAIRE HORAIRE

KILOMÈTRES			ITINÉRAIRE	HEURE DE PASSAGE			
Partiels	Parcours	À parcourir		40 km/h	42 km/h	44 km/h	Caravane
			HAUTE - GARONNE (31)				
0	0,0	173,0	SAINT-GAUDENS	12:10	12:10	12:10	10:40
2,8	2,8	170,2	CR D5 D8	12:14	12:14	12:13	10:44
1,8	4,6	168,4	Lieux	12:16	12:16	12:16	10:47
2,8	7,4	165,6	Latoue	12:21	12:20	12:20	10:52
4,1	11,5	161,5	Aulon	12:27	12:26	12:25	10:59
2,7	14,2	158,8	Saint-Elix-Séglan	12:31	12:30	12:29	11:04
3,8	18,0	155,0	D8 D52 Aurignac D635	12:37	12:35	12:34	11:10
7,7	25,7	147,3	Cassagnabère - Tournas	12:48	12:46	12:45	11:23
3,0	28,7	144,3	CR D635 D98	12:53	12:51	12:49	11:29
2,0	30,7	142,3	CR D98 D5	12:56	12:53	12:51	11:32
5,9	36,6	136,4	D5 Saint - Marcet D5	13:04	13:02	12:59	11:42
2,9	39,5	133,5	Côte de Saint-Marcet CR D5 D69 (GPM 3)	13:09	13:06	13:03	11:47
2,5	42,0	131,0	"Le Pourtaou" LARCAN "Barbe d'Or" (Sprint)	13:13	13:10	13:07	11:51
3,1	45,1	127,9	CR D69 Saint - Ignan D9	13:17	13:14	13:11	11:57
2,6	47,7	125,3	D9 Lodes D9	13:21	13:18	13:15	12:01
5,4	53,1	119,9	CR D9 D9D Sarremezan	13:29	13:25	13:22	12:10
2,3	55,4	117,6	D9D Villa Gallo Romaine de Montmaurin D9D	13:33	13:29	13:25	12:14
1,3	56,7	116,3	D9D Montmaurin D69C	13:35	13:31	13:27	12:16
2,1	58,8	114,2	CR D69C D633	13:38	13:34	13:30	12:20
3,3	62,1	110,9	D633 Blajan D633	13:43	13:38	13:34	12:26
4,4	66,5	106,5	D633 Boulogne-sur-Gesse D632	13:49	13:45	13:40	12:33
6,5	73,0	100,0	CR D632 D41A	13:59	13:54	13:49	12:44
1,8	74,8	98,2	CR D12 - D228 - GERS (32)	14:02	13:56	13:52	12:47
2,6	77,4	95,6	D228 St Blancard D228	14:06	14:00	13:55	12:52
1,2	78,6	94,4	CR D228 D139	14:07	14:02	13:57	12:54
0,2	78,8	94,2	CR D139 D228	14:08	14:02	13:57	12:54
3,6	82,4	90,6	CR D228 D128	14:13	14:07	14:02	13:00
0,2	82,6	90,4	D228 Manent-Montané D228	14:13	14:08	14:02	13:01
0,8	83,4	89,6	CR D128 D228	14:15	14:09	14:03	13:02
2,9	86,3	86,7	D228 Mont d'Astarac D40 (Début Zone de ravitaillement et de collecte)	14:19	14:13	14:07	13:07
0,8	87,1	85,9	HAUTES - PYRENEES (65)	14:20	14:14	14:08	13:08
1,0	88,1	84,9	CR D40 D21 (Fin ZR)	14:22	14:15	14:10	13:10
1,8	89,9	83,1	D21 Sariaac-Magnoac D21	14:24	14:18	14:12	13:13
2,6	92,5	80,5	CR D639 D21	14:28	14:22	14:16	13:18
1,5	94,0	79,0	D9 Castelnau - Magnoac D632 (Sprint)	14:31	14:24	14:18	13:20
3,8	97,8	75,2	D632 Côte de Puntous D632 (GPM 3)	14:36	14:29	14:23	13:27
10,5	108,3	64,7	D632 Trie-sur-Baïse D939	14:52	14:44	14:37	13:45
4,0	112,3	60,7	GERS (32)	14:58	14:50	14:43	13:52
8,8	121,1	51,9	D939 Saint-Michel D127	15:11	15:03	14:55	14:07
2,6	123,7	49,3	Côte de St Michel (GPM 3)	15:15	15:06	14:58	14:11
2,2	125,9	47,1	CR D639 D127 Saint-Elix-Theux	15:18	15:09	15:01	14:15
9,7	135,6	37,4	D127 MASSEUBE (1er passage) D27	15:33	15:23	15:14	14:31
6,3	141,9	31,1	CR D27 D40	15:42	15:32	15:23	14:42
3,8	145,7	27,3	D40 Moncorneil-Grazan D40	15:48	15:38	15:28	14:49
2,2	147,9	25,1	CR D40 D129 (Tachaires)	15:51	15:41	15:31	14:52
6,7	154,6	18,4	D129 Seissan D104 (et CR D639)	16:01	15:50	15:40	15:04
6,0	160,6	12,4	CR D104 D150	16:10	15:59	15:49	15:14
2,0	162,6	10,4	Clermont - Pouyguillès	16:13	16:02	15:51	15:18
4,9	167,5	5,5	CR D150 Saint-Arroman D127	16:21	16:09	15:58	15:26
5,5	173,0	0,0	MASSEUBE (Arrivée)	16:29	16:17	16:05	15:35

L'arrivée sera jugée sur la D127 Place du Foirail au bout d'une ligne droite de 300 m.

PROFIL DE L'ÉTAPE

Dénivelé positif : 2367m



L'ÉTAPE VUE PAR...

Julien Loubet - 33 ans, né à Toulouse

Vainqueur de la 1ère étape de la Route du Sud 2017 à Saint-Pons-de-Thomières

« Les routes sur lesquelles j'adorais m'entraîner. Typiquement une étape qui est très vallonnée et usante. Le peloton peut exploser à tout moment du fait de l'enchaînement des côtes tout au long de la journée. On aura très peu de plat, sur une étape qui me semble promise aux baroudeurs ! »

POINTS DANGEREUX

KM DANGER

Sur le « Fictif » de 3,6 kms : rétrécissements chaussée – ralentisseurs – giratoires et terre-pleins centraux

- 1,3 Terre-pleins centraux
- 2,8 Terre-pleins centraux
- 4,6 Terre-pleins centraux / Ralentisseurs sur 400m
- 7,4 Terre-pleins centraux
- 7,7 Terre-pleins centraux / Giratoire
- 8 Ralentisseur
- 11,2 Terre-plein central
- 11,5 Rétrécissement chaussée
- 11,6 Terre-pleins centraux / Ralentisseurs
- 11,8 Rétrécissement chaussée sur 100m
- 12 Terre-plein central
- 14,2 Ralentisseur
- 18,1 Terre-pleins centraux / giratoire
- 18,2 Rétrécissement chaussée sur 600m
- 26 Terre-pleins centraux sur 500m
- 26,4 Ralentisseur
- 26,5 Ralentisseur / Rétrécissement chaussée

KM DANGER

- 26,7 Ralentisseur
- 37 Terre-pleins centraux / Ralentisseurs sur 400m
- 45,6 Ralentisseurs / Rétrécissements chaussée sur 200m
- 57,1 Rétrécissement chaussée
- 62,5 Giratoire
- 66,3 Terre-pleins centraux sur 100m
- 67,6 Terre-plein central / Giratoire
- 73,6 Terre-plein central
- 78 Terre-plein central / Ralentisseurs
- 78,3 Ralentisseur
- 78,4 Terre-plein central
- 83,2 Giratoire
- 90,4 Rétrécissement chaussée
- 93,1 Terre-plein central
- 94,8 Terre-plein central
- 136 Rétrécissements chaussée (Traversée de MASSEUBE)
- 146,8 Terre-plein central
- 156 Terre-plein central
- 156,3 Terre-Plein central

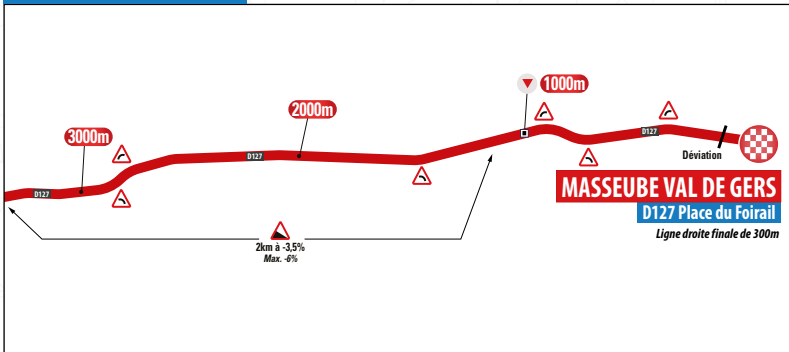


MASSEUBE VAL DE GERS
ARRIVÉE

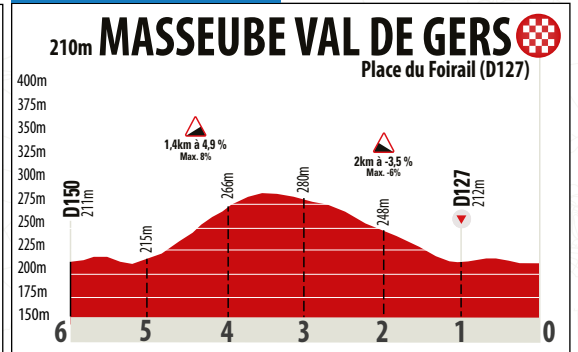
© Mairie de Masseube 2018



PLAN DU FINAL

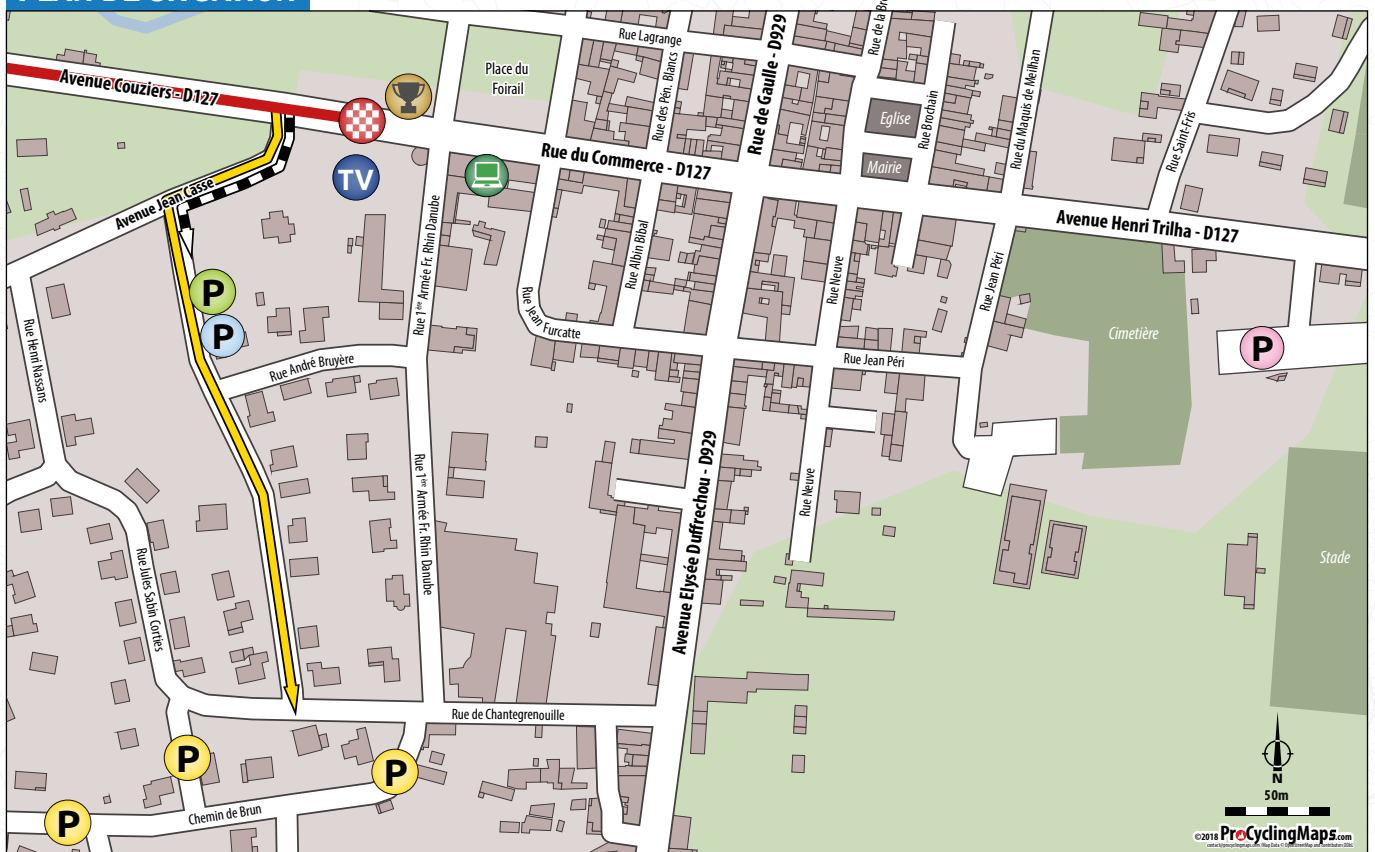


PROFIL DU FINAL



PLAN DE SITUATION

Permanence : Salle de danse (Place du Foirail)



ÉTAPE 2 Saint-Gaudens - Masseube Val de Gers Vendredi 15 juin


trigone

EAU-DECHETS-ASSAINISSEMENT

Syndicat Mixte du GERS



DÉPARTEMENT
DU GERS



sensibiliser



partager



trier



transporter



valoriser



produire et distribuer

Création et crédits photographiques : SL Trigone - 2017

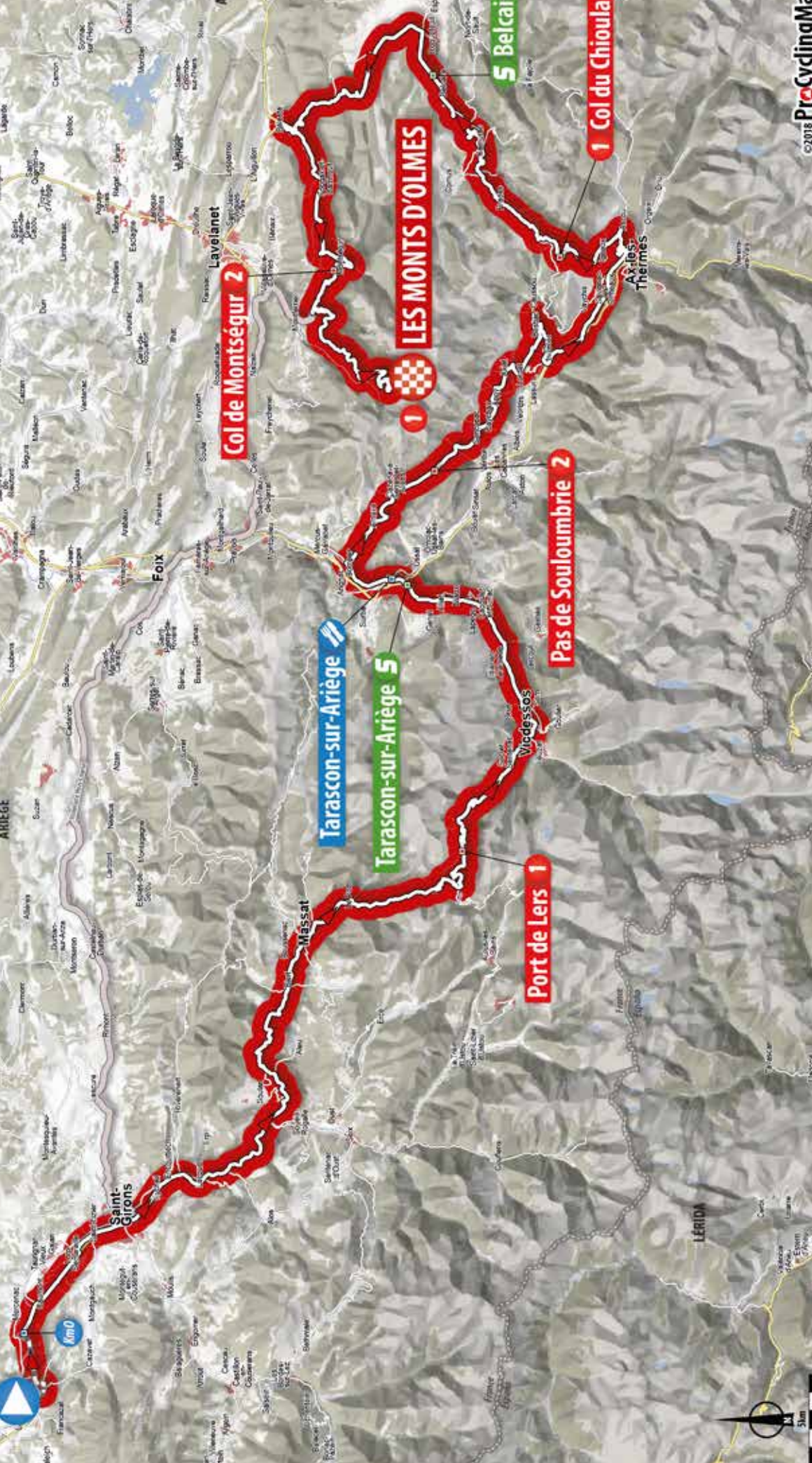
Étape 3 / Samedi 16 juin / 198,4km

Prat-Bonrepaux > Les Monts d'Olmes

PRAT-BONREPAUX



AMO



PRAT-BONREPAUX DÉPART



PPO Rd-Point D117-D234-Rue Nationale
(43.033195, 1.029178)

Contrôle de départ : Podium Dépêche
du Midi

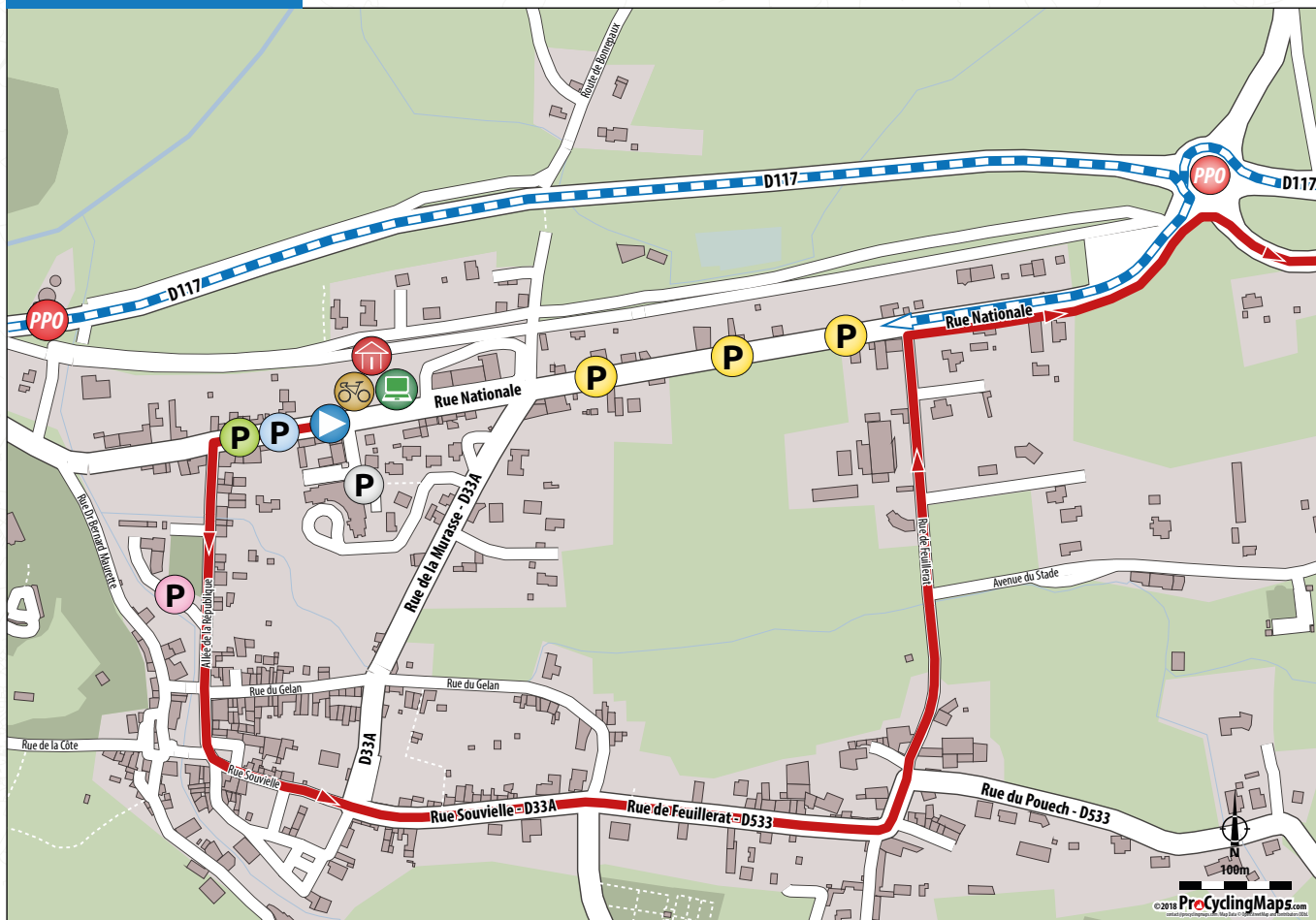
Signature : 9h10 à 10h10

Appel des coureurs : 10h15

Rassemblement et départ fictif :
10h20 par : Allées de la République
- rue Souvielle - rue de Feuillerat - rue
Nationale - giratoire et ancienne route.

Km0 **Départ réel des coureurs :**
10h30 KM 0 Croisement « Ancienne
route - Déviation : Grand panneau »,
5,2 kms après le départ fictif.

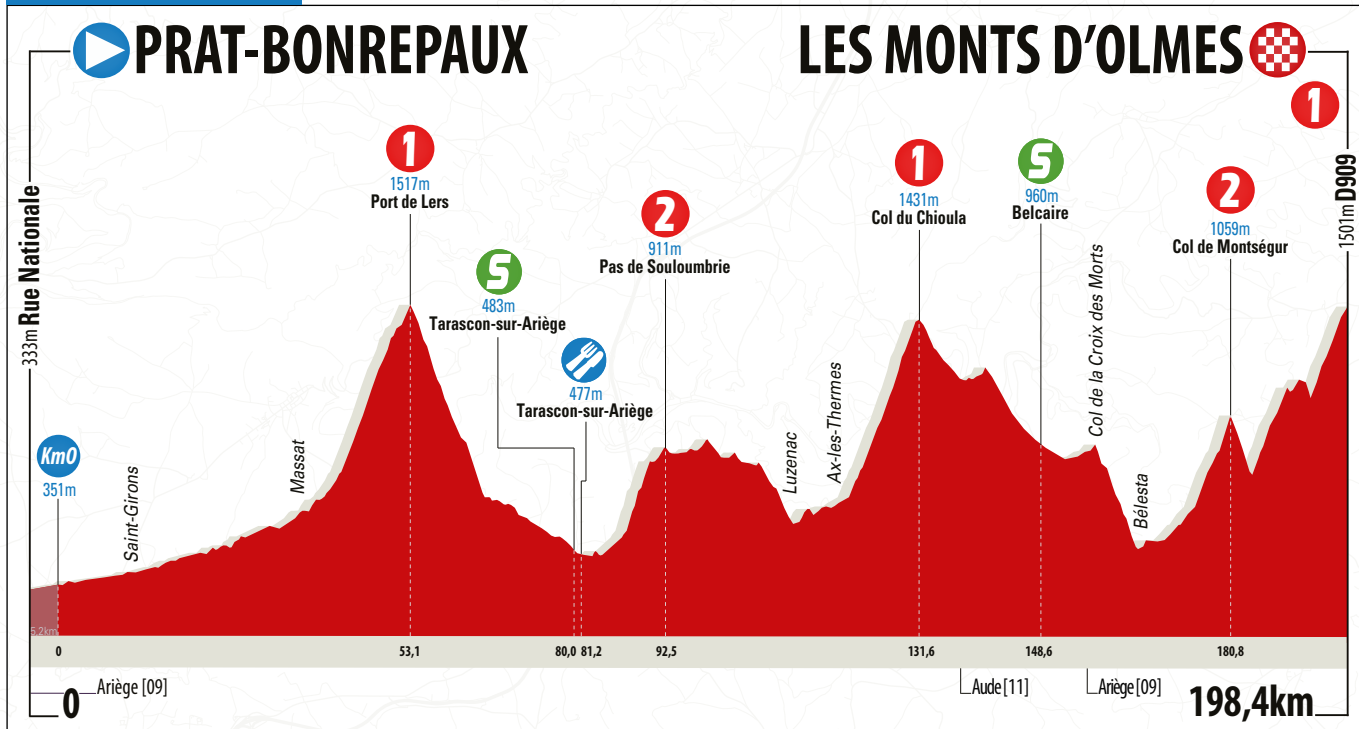
PLAN DE SITUATION



ITINÉRAIRE HORAIRE

KILOMÈTRES			ITINÉRAIRE	HEURE DE PASSAGE			
Partiels	Parcours	À parcourir		33 km/h	35 km/h	37 km/h	Caravane
ARIEGE (09)							
0	0	198,4	PRAT - BONREPAUX	10:30	10:30	10:30	09:00
1,2	1,2	197,2	D117 Caumont	10:32	10:32	10:31	09:02
4,2	5,4	193	Lorp	10:39	10:39	10:38	09:10
0,6	6	192,4	Saint-Lizier	10:40	10:40	10:39	09:11
3	9	189,4	D117 Saint-Girons D618	10:46	10:45	10:44	09:17
2,3	11,3	187,1	Eycheil	10:50	10:49	10:48	09:21
3,5	14,8	183,6	Lacourt	10:56	10:55	10:54	09:28
10,2	25	173,4	Castet d'Aleu	11:15	11:12	11:10	09:48
8,2	33,2	165,2	Biert	11:30	11:26	11:23	10:03
3	36,2	162,2	D618 Massat D18	11:35	11:32	11:28	10:09
3,7	39,9	158,5	Le Port	11:42	11:38	11:34	10:16
9,3	49,2	149,2	CR D8F D18	11:59	11:54	11:49	10:34
3,9	53,1	145,3	Port de Lers (GPM 1)	12:06	12:01	11:56	10:42
11,5	64,6	133,8	D18 Vicdessos D8	12:27	12:20	12:14	11:04
8,4	73,0	125,4	Capoulet et Junac	12:42	12:35	12:28	11:20
2	75,0	123,4	Niaux	12:46	12:38	12:31	11:24
3,7	78,7	119,7	PN N° 89 entrée Tarascon	12:53	12:44	12:37	11:31
1,3	80,0	118,4	D8 Tarascon sur Ariège D618 (Sprint)	12:55	12:47	12:39	11:33
1,2	81,2	117,2	Début Zone de ravitaillement et de collecte : panneau sortie Tarascon	12:57	12:49	12:41	11:36
1,3	82,5	115,9	Fin ZR : entrée Bompas	13:00	12:51	12:43	11:38
0,5	83,0	115,4	CR D618 D20	13:00	12:52	12:44	11:39
3,2	86,2	112,2	Arnave	13:06	12:57	12:49	11:45
3,9	90,1	108,3	Cazenave	13:13	13:04	12:56	11:53
2,4	92,5	105,9	Pas de Soulobrie (GPM 2)	13:18	13:08	13:00	11:57
4	96,5	101,9	Senconac (près)	13:25	13:15	13:06	12:05
1,5	98,0	100,4	Caychax	13:28	13:18	13:08	12:08
1	99,0	99,4	Appy	13:30	13:19	13:10	12:10
3	102,0	96,4	Axiat	13:35	13:24	13:15	12:16
4,6	106,6	91,8	Bestiac	13:43	13:32	13:22	12:25
0,9	107,5	90,9	CR D20 D2	13:45	13:34	13:24	12:26
3,9	111,4	87	Unac	13:52	13:40	13:30	12:34
1,3	112,7	85,7	D102 Luzenac RN20	13:54	13:43	13:32	12:36
2,7	115,4	83	CR RN 20 D719	13:59	13:47	13:37	12:42
0,2	115,6	82,8	PN n°105	14:00	13:48	13:37	12:42
2,4	118,0	80,4	PN n°109	14:04	13:52	13:41	12:47
0,2	118,2	80,2	CR D719 N2020	14:04	13:52	13:41	12:47
0,9	119,1	79,3	Savignac Les Ormeaux	14:06	13:54	13:43	12:49
2,2	121,3	77,1	RN 20 Ax-Les-Thermes D613	14:10	13:57	13:46	12:53
10,3	131,6	66,8	Col du Chioula (GPM1)	14:29	14:15	14:03	13:13
2	133,6	64,8	CR D20 D613	14:32	14:19	14:06	13:17
3,5	137,1	61,3	Prades	14:39	14:25	14:12	13:23
3,3	140,4	58	D613 AUDE (11) D613	14:45	14:30	14:17	13:30
1,1	141,5	56,9	Camurac	14:47	14:32	14:19	13:32
0,7	142,2	56,2	Col des 7 frères	14:48	14:33	14:20	13:33
4,9	147,1	51,3	Belcaire (entrée)	14:57	14:42	14:28	13:43
1,5	148,6	49,8	Sortie Belcaire (Sprint)	15:00	14:44	14:30	13:45
3,1	151,7	46,7	CR D613 D29	15:05	14:50	14:36	13:51
5,8	157,5	40,9	D29 ARIEGE (09) D16	15:16	15:00	14:45	14:03
1,7	159,2	39,2	Col de la Croix des Morts	15:19	15:02	14:48	14:06
6,9	166,1	32,3	Bélesta	15:32	15:14	14:59	14:19
0,2	166,3	32,1	CR D16 D9	15:32	15:15	14:59	14:19
1,3	167,6	30,8	Fontaines de Fontestorbes	15:34	15:17	15:01	14:22
1,8	169,4	29	Fougax et Barrineuf	15:38	15:20	15:04	14:25
9,7	179,1	19,3	Montségur	15:55	15:37	15:20	14:44
1,7	180,8	17,6	Col de Montségur (GPM 2)	15:58	15:39	15:23	14:47
3	183,8	14,6	CR D9 D909	16:04	15:45	15:28	14:53
14,6	198,4	0	LES MONTS D'OLMES (GPM 1)	16:30	16:10	15:51	15:21

L'arrivée sera jugée à 1,5km de l'entrée de la station, devant le hangar à dameuses.



L'ÉTAPE VUE PAR...

Jean-Marc Marino - 34 ans, né à Castres
Ancien coureur professionnel, 3 participations au Tour de France

« L'étape reine de la 42^{ème} édition de ma course favorite est splendide ! Les routes ariégeoises ont souvent été l'occasion pour les coureurs de s'expliquer en montagne, que cela soit sur le Tour de France ou la Route du Sud, et cette étape entre Prat-Bonrepaux et les Monts d'Olmès ne dérogera pas à la règle !

L'étape sera très dure à contrôler, une fois passé Massat le peloton n'aura plus un moment de répit : avec au menu le magnifique Port de Lers ou le Chioula, entre autres, des belles routes étroites avec notamment celle des crêtes entre Tarascon et Ax-Les-Thermes, elle sera propice à une échappée qui aura toutes ses chances d'aller au bout ou ne sera rattrapée que par les meilleurs.

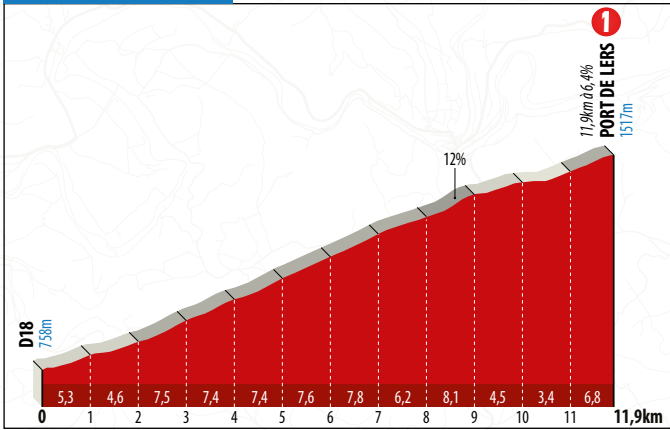
Le final se fera dans un décor grandiose, avec le passage aux abords du château cathare de Montségur et la montée finale aux Monts d'Olmès, où j'avais eu bien mal aux cannes lors de l'arrivée de la 2^{nde} étape de la Route du Sud en 2007 ! Une chose est sûre : celui qui saura dompter les montagnes ariégeoises sera un costaud ! »

POINTS DANGEREUX

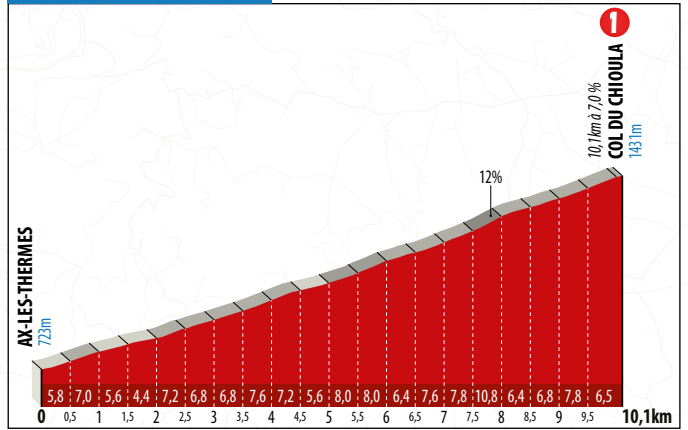
KM	DANGER	KM	DANGER
	Sur le « Fictif » de 5,2 kms : pas d'obstacles majeurs	20,9	Terre-plein central / Giratoire
3	Terre-plein central / Giratoire	24,3	Chaussée sur 1 voie (effondrement)
4,7	Radar fixe	32,5	Rétrécissement chaussée
5,7	Terre-plein central / Giratoire sur 200m	32,7	Rétrécissement chaussée
6,4	Terre-plein central / Giratoire	41,5	Rétrécissement chaussée
8	Terre-pleins centraux sur 100m	78,4	Giratoire
8,3	Terre-plein central / Giratoire	78,7	Passage à niveau n° 89
8,4	Giratoire	79,5	Giratoire
9	Giratoire	85,6	Terre-plein central
10,1	Terre-plein central / Giratoire	98,2	Ralentisseur
11	Ralentisseur	98,3	Ralentisseur
11,1	Giratoire	111,6	Terre-pleins centraux sur 100m
11,3	Ralentisseur	114,2	Passage à niveau n° 105
11,7	Terre-plein central	116,5	Passage à niveau n° 109
11,8	Ralentisseur	117,2	Terre-pleins centraux sur 200 m
12	Ralentisseur	119	Terre-pleins centraux sur 300 m
12,2	Ralentisseur	119,8	Terre-pleins centraux sur 100m
14,6	Rétrécissement chaussée		

PROFILS DES COLS

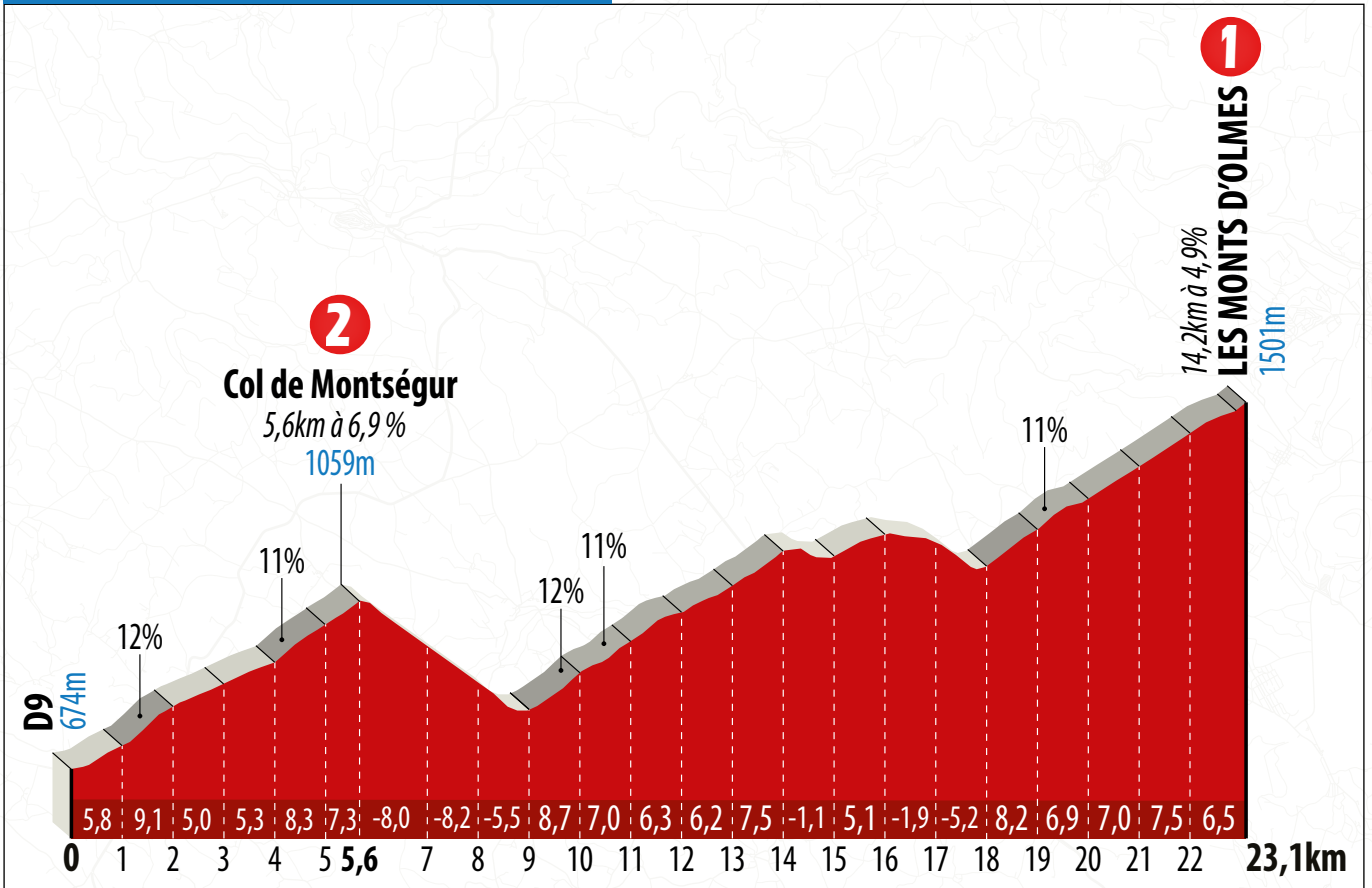
PORT DE LERS



COL DU CHIOULA




COL DE MONTSÉGUR ET MONTS D'OLMES

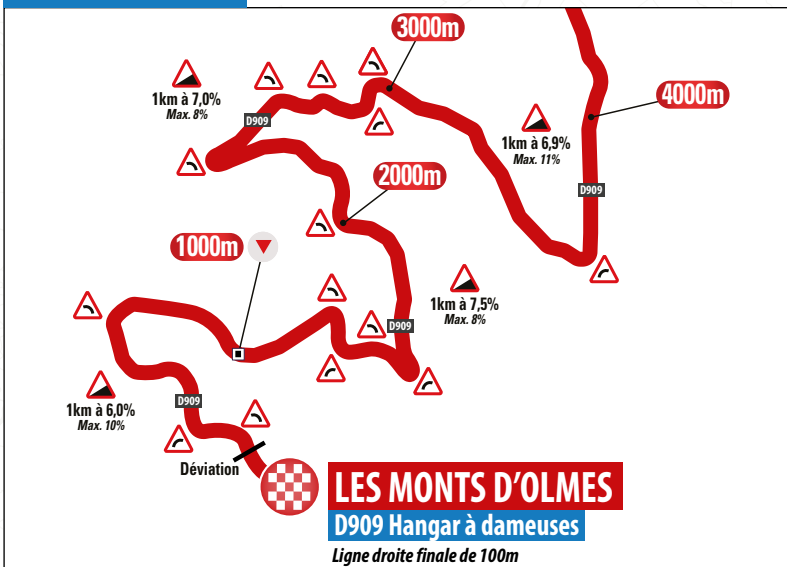


© Henri Jean - Routes d'Occitanie

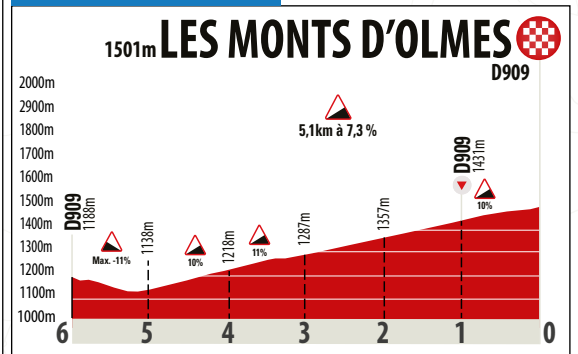
LES MONTS D'OLMES ARRIVÉE



PLAN DU FINAL

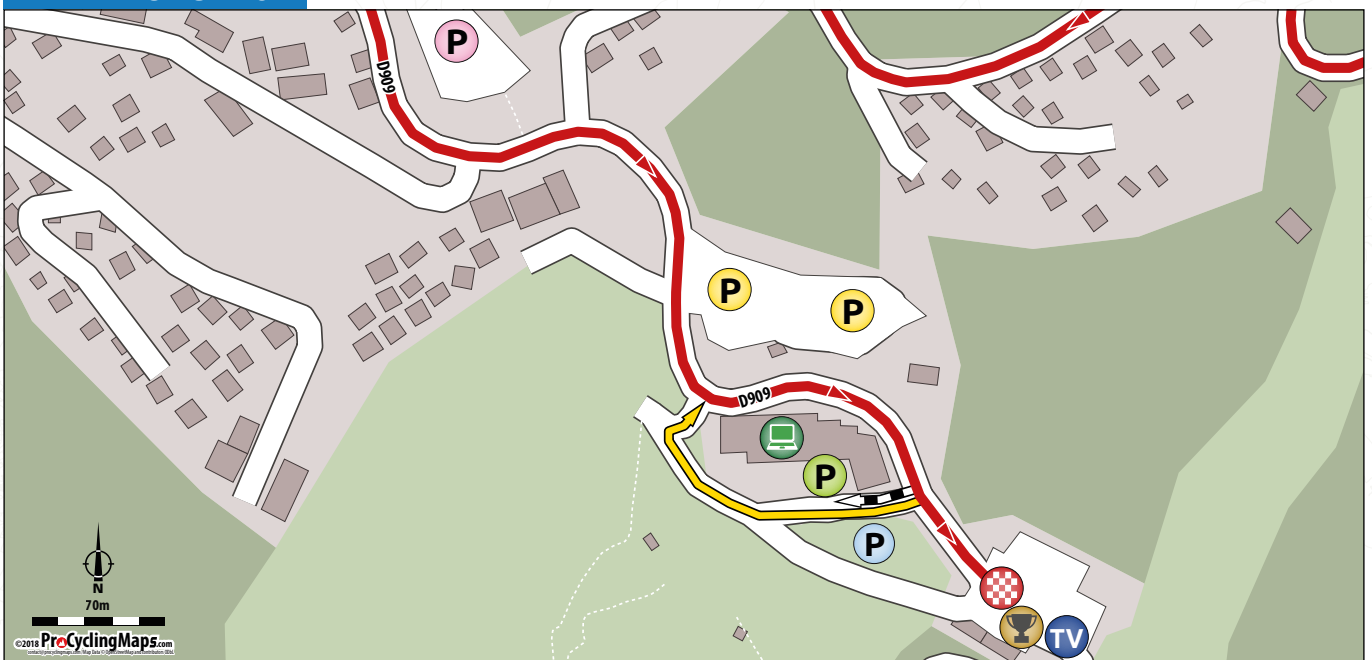


PROFIL DU FINAL



PLAN DE SITUATION

Permanence : Billeterie station





#RD02018

Étape 4 / Dimanche 17 juin / 192,7km

Mirepoix > Cazouls-lès-Béziers

Mazamet 5

Mazamet 5

Col de Pierrerie 5

1 Pic de Nore

Côte de Villespassans 3

Côte de Minerve 3

CAZOUSLS-LÈS-BÉZIERS

MIREPOIX





© Ainars Brüvelis 2013

MIREPOIX DÉPART



PPO Avenue Gabriel Fauré
(43.088554, 1.871686)

Contrôle de départ : Place Maréchal Leclerc

Signature : 9h35 à 10h35

Appel des coureurs : 10h40

Rassemblement et départ fictif :
10h45 par : rue Maréchal Clauzel / Cours Louis Pons-Tande / Cours Colonel Petitpiep / av. Victor Hugo / av. du pont (D119) / rte de Carcassonne D119.

Km0 **Départ réel des coureurs :**
11h00 KM 0 Croisement D6A D119, 4,7 kms après départ fictif.

PLAN DE SITUATION



ÉTAPE 4 Mirepoix - Cazouls-lès-Béziers Dimanche 17 juin


ITINÉRAIRE HORAIRE

KILOMÈTRES			ITINÉRAIRE	HEURE DE PASSAGE			
Partiels	Parcours	À parcourir		37 km/h	39 km/h	41 km/h	Caravane
ARIEGE							
0	0	192,7	MIREPOIX	11:00	11:00	11:00	09:30
2,7	2,7	190,0	AUDE	11:04	11:04	11:03	09:34
11,3	14	178,7	D119 Fanjeaux D802	11:22	11:21	11:20	09:54
1,6	15,6	177,1	CR D802 D119	11:25	11:24	11:22	09:57
2,2	17,8	174,9	D119 Prouille D119	11:28	11:27	11:26	10:01
1,2	19	173,7	D119 La Force D119	11:30	11:29	11:27	10:03
5	24	168,7	D119 Montréal D119	11:38	11:36	11:35	10:12
1,5	25,5	167,2	CR D119 D8	11:41	11:39	11:37	10:15
3,8	29,3	163,4	CR D8 D33	11:47	11:45	11:42	10:22
0,7	30	162,7	CR D33 D8	11:48	11:46	11:43	10:23
1,4	31,4	161,3	D8 Alzonne D8	11:50	11:48	11:45	10:25
8,1	39,5	153,2	D8 Montolieu D148	12:04	12:00	11:57	10:40
4,2	43,7	149,0	CR D148 D48	12:10	12:07	12:03	10:47
2,5	46,2	146,5	CR D48 D203	12:14	12:11	12:07	10:52
0,6	46,8	145,9	CR D203 D103	12:15	12:12	12:08	10:53
2,5	49,3	143,4	CR D103 D118	12:19	12:15	12:12	10:57
2,1	51,4	141,3	D118 Cuxac Cabardès D118	12:23	12:19	12:15	11:01
7,7	59,1	133,6	D118 Les Martyrs D118	12:35	12:30	12:26	11:14
5	64,1	128,6	TARN	12:43	12:38	12:33	11:23
10,6	74,7	118,0	D118 Mazamet D54 (Sprint)	13:01	12:54	12:49	11:42
0,3	75	117,7	D54 (Début Zone de ravitaillement et de collecte)	13:01	12:55	12:49	11:43
1,6	76,6	116,1	D54 (Fin ZR)	13:04	12:57	12:52	11:45
2,4	79	113,7	CR D54 Route Forestière du Tribuy	13:08	13:01	12:55	11:50
4	83	109,7	Les Yèz	13:14	13:07	13:01	11:57
7,2	90,2	102,5	AUDE	13:26	13:18	13:12	12:10
1	91,2	101,5	Pic de Nore D87 (GPM 1)	13:27	13:20	13:13	12:11
6	97,2	95,5	D112A D112	13:37	13:29	13:22	12:22
1,1	98,3	94,4	D89 Pradelles Cabardès D112	13:39	13:31	13:23	12:24
9,9	108,2	84,5	D112 Cabrespine D112	13:55	13:46	13:38	12:42
6,5	114,7	78,0	D112 Villeneuve Minervois D111	14:06	13:56	13:47	12:53
2,8	117,5	75,2	CR D111 D620	14:10	14:00	13:51	12:58
4,1	121,6	71,1	D620 Caunes Minervois D115	14:17	14:07	13:57	13:05
3,7	125,3	67,4	D115 Trausse D115	14:23	14:12	14:03	13:12
3,8	129,1	63,6	D115 HERAULT D52	14:29	14:18	14:08	13:19
2,1	131,2	61,5	CR D52 D168	14:32	14:21	14:12	13:22
2,6	133,8	58,9	D168E1 Siran D168	14:36	14:25	14:15	13:27
5,3	139,1	53,6	D168 Cesseroas D1	14:45	14:34	14:23	13:36
2	141,1	51,6	D68 Azillanet D10	14:48	14:37	14:26	13:40
3	144,1	48,6	Côte de Minerve (GPM 3)	14:53	14:41	14:30	13:45
1,8	145,9	46,8	D10 Minerve D10	14:56	14:44	14:33	13:48
4,9	150,8	41,9	CR D10 D907	15:04	14:52	14:40	13:57
2,7	153,5	39,2	D907 Aigues-Vives D20	15:08	14:56	14:44	14:02
3,2	156,7	36,0	D20 Agel D20	15:14	15:01	14:49	14:08
2,3	159,0	33,7	D20 AUDE D128	15:17	15:04	14:52	14:12
4,1	163,1	29,6	D128 HERAULT D20	15:24	15:10	14:58	14:19
0,1	163,2	29,5	Côte de Villesspassans (GPM 3)	15:24	15:11	14:58	14:19
2,2	165,4	27,3	D20 Villesspassans D20	15:28	15:14	15:02	14:23
4,1	169,5	23,2	CR D20 D36 E1	15:34	15:20	15:08	14:30
1,9	171,4	21,3	D36 E1 Cebazan D612	15:37	15:23	15:10	14:34
4,4	175,8	16,9	D612 Saint-Chinian D20E1	15:45	15:30	15:17	14:42
0,3	176,1	16,6	CR D20E1 D20	15:45	15:30	15:17	14:42
2,5	178,6	14,1	CR D20 D134	15:49	15:34	15:21	14:46
0,6	179,2	13,5	D134 Pierrerie D134	15:50	15:35	15:22	14:48
2,6	181,8	10,9	Col de Pierrerie (Sprint)	15:54	15:39	15:26	14:52
1,7	183,5	9,2	D134 Cazedarnes D36	15:57	15:42	15:28	14:55
0,6	184,1	8,6	CR D36 D134	15:58	15:43	15:29	14:56
5,4	189,5	3,2	CR D134E1 D14	16:07	15:51	15:37	15:06
3,2	192,7	0,0	D14 CAZOULS-LÈS-BEZIERS (av. Waldeck Rousseau / Général De Gaulle / Boul. Gambetta / av. Jean Jaurès et Arrivée niveau cave)	16:12	15:56	15:42	15:12

L'arrivée sera jugée avenue Jean Jaurès au bout d'une ligne droite de 300m.

PROFIL DE L'ÉTAPE

Dénivelé positif : 2908m



L'ÉTAPE VUE PAR...

Laurent Jalabert - 49 ans, né à Mazamet
Vainqueur de la Route du Sud 1996

« L'étape-reine du samedi ne sera pas seule décideuse du classement général de la Route d'Occitanie 2018. Le dimanche, les premiers kilomètres audois ne seront pas de tout repos. Mais c'est surtout après le passage à Mazamet que les choses sérieuses vont commencer.

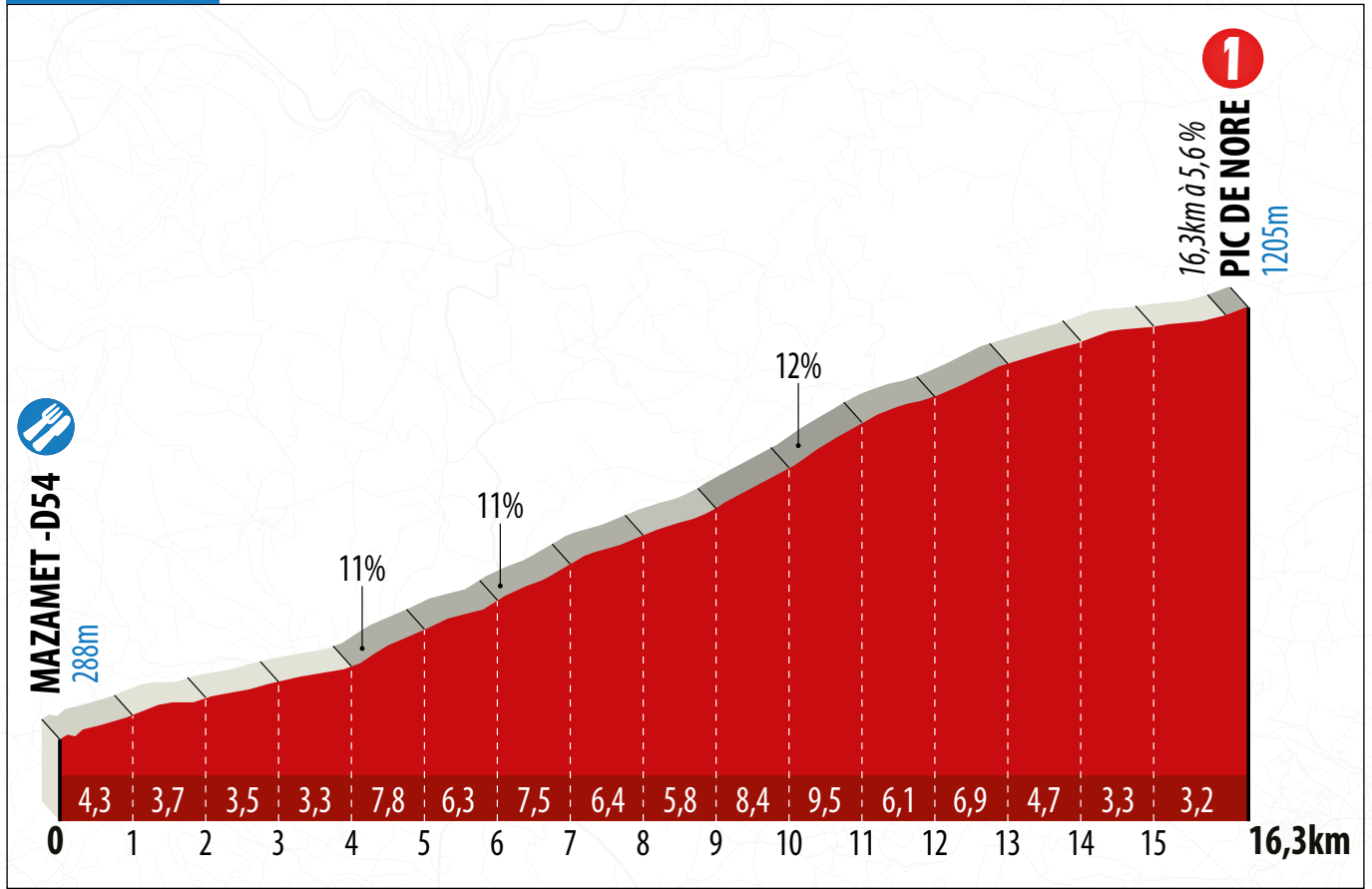
Le Pic de Nore, escaladé du même côté que le Tour, présente de redoutables pourcentages sur une route étroite. La deuxième partie d'étape reste difficile. Les bosses se succèdent à travers le Minervois, et jusqu'à Saint-Chinian, dans un superbe décor souvent viticole que les coureurs ne prendront pas le temps d'admirer. Les deux luttes, pour l'étape et le général, offriront en tout cas du spectacle jusqu'à Cazouls-lès-Béziers. »

POINTS DANGEREUX

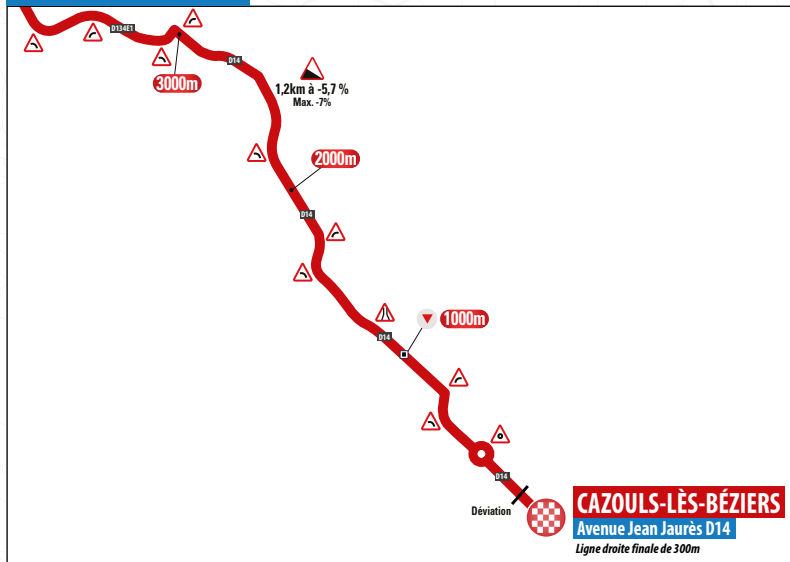
KM	DANGER	KM	DANGER
Sur le « Fictif » de 4,7kms : rétrécissement chaussée / terre-pleins centraux / ralentisseurs / radar		140,9	Terre-pleins centraux sur 100m
RADAR MOBILE SUR 25 KM		141	Rétrécissement chaussée
15,9	Rétrécissement chaussée	141,5	Giratoire
16,9	Rétrécissement chaussée	141,7	Ralentisseur
21,4	Quilles sur bord chaussée (sur 100m)	141,9	Ralentisseur
30,5	Ralentisseurs sur 300m	150,8	Terre-plein central
31,2	Ralentisseurs sur 400m	152,9	Terre-pleins centraux / Giratoire
39,5	Terre-pleins centraux / Giratoire	153,2	Ralentisseur
40	Terre-pleins centraux / Giratoire	153,5	Giratoire
De MONTOLIEU (km 39,5) à CROISEMENT D148 D48 (km 43,7) ROUTE ETROITE		156,6	Ralentisseur
73,5	Ralentisseur	157,4	Ralentisseur
73,9	Rétrécissement chaussée	171,3	Ralentisseur
115,2	Ralentisseur	171,5	Terre-plein central
115,6	Terre-pleins centraux / Giratoire	171,8	Terre-pleins centraux / Giratoire
117,5	Terre-pleins centraux / Giratoire	171,9	Terre-plein central
118,4	Ralentisseur	175,5	Terre-pleins centraux sur 300m
120,9	Terre-pleins centraux / Giratoire	176,4	Ralentisseur
124,7	Ralentisseur	177,4	Terre-pleins centraux / Giratoire
131,2	Ralentisseur	179,6	Ralentisseur
131,7	Ralentisseur	183,2	Rétrécissement chaussée
132,5	Terre-pleins centraux / Giratoire	183,7	Ralentisseur
133,8	Terre-plein central	183,8	Ralentisseur
134,3	Ralentisseurs sur 50m	184,1	Giratoire / Ralentisseurs
134,6	Giratoire	191,1	Terre-pleins centraux sur 150m
139,2	Rétrécissement chaussée	191,4	Ralentisseur
		191,7	Ralentisseur / Rétrécissement chaussée
		192,2	Terre-pleins centraux / Giratoire

PROFILS DES COLS ET FINAL

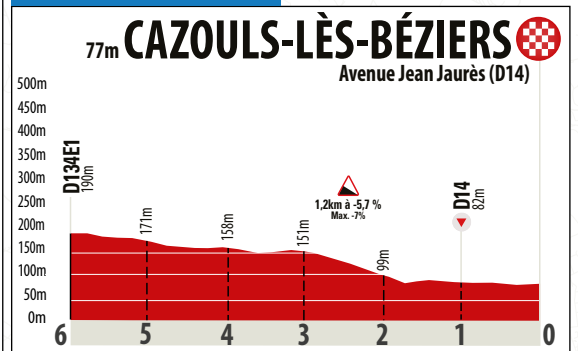
PIC DE NORE



PLAN DU FINAL



PROFIL DU FINAL





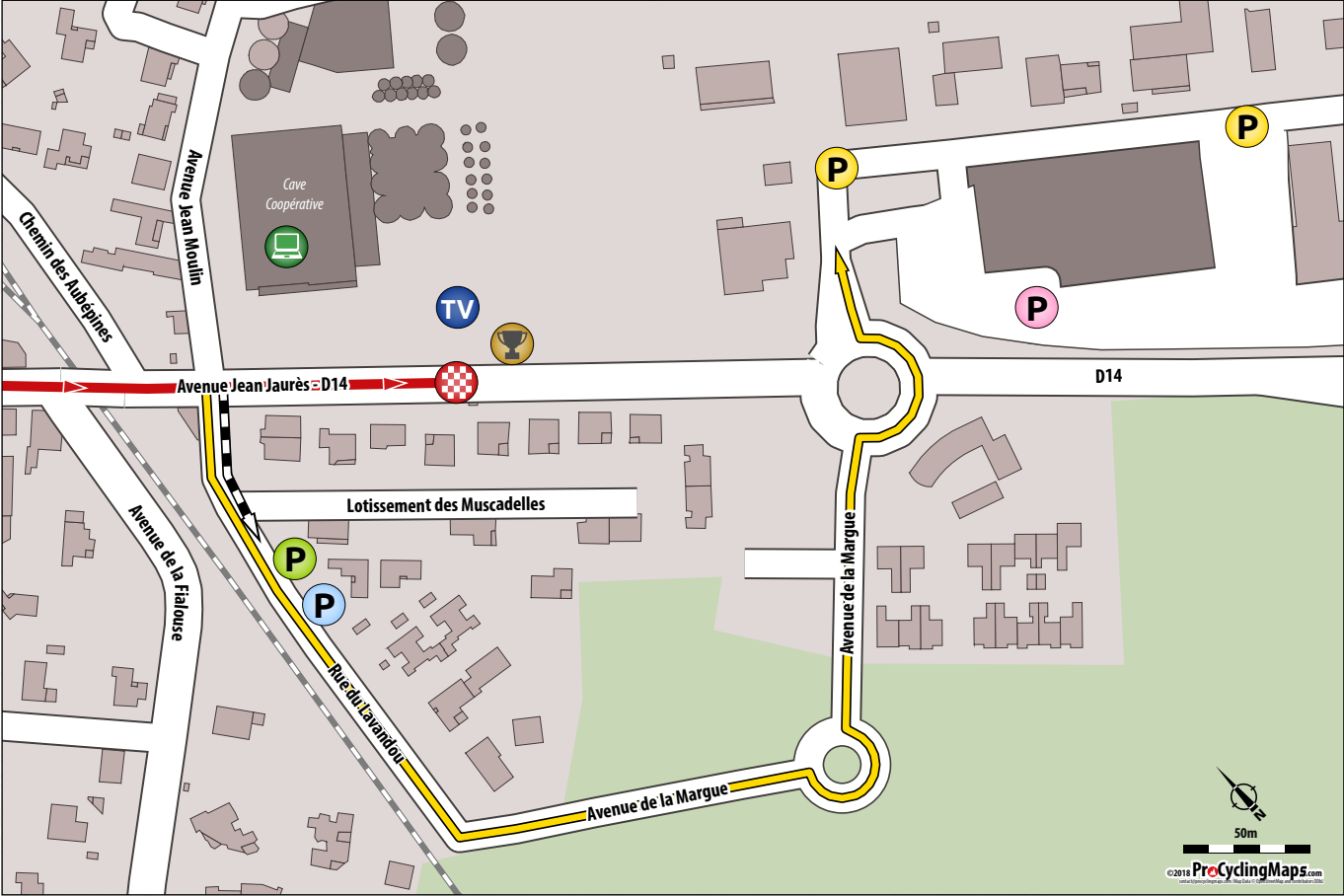
© M. Sibthorp

CAZOULS-LÈS-BÉZIER ARRIVÉE



PLAN DE SITUATION

Permanence : Cave La Cazouline (235 avenue Jean Jaurès)



ÉTAPE 4 Mirepoix - Cazouls-lès-Béziers Dimanche 17 juin

Eurosport.

Pour bénéficier des prix du classement général final, tout concurrent doit avoir accompli la totalité du parcours de l'épreuve dans les délais réglementaires.



Classement par Equipes

Conformément à l'article 2.6.016 du règlement UCI, le classement par équipes du jour s'établit par l'addition des trois meilleurs temps individuels de chaque équipe. En cas d'égalité, les équipes sont départagées par l'addition des places obtenues par leurs trois premiers coureurs de l'étape. En cas de nouvelle égalité, les équipes sont départagées par la place de leur meilleur coureur au classement de l'étape.

Le classement général par équipes s'établit par l'addition des trois meilleurs temps individuels de chaque équipe dans toutes les étapes courues. En cas d'égalité, il est fait application des critères suivants, jusqu'à ce qu'il y ait départage:

1. Nombre de premières places dans le classement par équipes du jour ;
2. Nombre de deuxièmes places dans le classement par équipes du jour.

S'il y a toujours égalité, les équipes sont départagées par la place de leur meilleur coureur au classement général individuel.

Toute équipe réduite à moins de trois coureurs est éliminée du classement général par équipes.



Classement aux Points

Le classement aux points est obtenu dans chacune des 4 étapes.

Il est attribué aux arrivées des étapes 3 et 4 : 15, 13, 10, 8, 6, 5, 4, 3, 2, 1 aux 10 premiers coureurs classés.

Il est attribué aux arrivées des étapes 1 et 2 : 20, 17, 15, 13, 11, 10, 9, 8, 7, 6, 5, 4, 3, 2, 1 aux 15 premiers coureurs classés.

Chaque sprint intermédiaire attribue 6 points au premier, 3 points au deuxième et 1 point au troisième. Les sprints intermédiaires sont les suivants :

Étape	Lieu	Kilomètre
1	PAMPELONNE	53,5
	VILLENEUVE-SUR-VÈRE	113,9
2	LARCAN	42
	CASTELNAU-MAGNOAC	94
3	TARASCON-SUR-ARIÈGE	80
	BELCAIRE	148,6
4	MAZAMET	74,7
	COL DE PIERRERUE	181,8

Ces sprints sont matérialisés par des panneaux de signalisation « **DEPARTEMENT DU TARN** » installés de part et d'autre de la ligne.

Le leader du classement porte un maillot vert du CONSEIL DEPARTEMENTAL DU TARN.

Conformément à l'article 2.6.017 du règlement UCI, en cas d'ex æquo au classement général individuel aux points, il est fait application des critères suivants, jusqu'à ce qu'il y ait départage:

1. Nombre de victoires d'étapes ;
2. Nombre de victoires dans les sprints intermédiaires comptant pour le classement général aux points ;
3. Classement général individuel au temps.

Pour bénéficier des prix du classement général final, tout concurrent doit avoir accompli la totalité du parcours de l'épreuve dans les délais réglementaires.



Classement de la Montagne

Le classement de la montagne est disputé sur l'ensemble des 14 côtes et cols répertoriés dans l'épreuve.

Il est attribué les points suivants dans chacune des catégories :

- **Côtes de 1re catégorie** : 12-10-8-6-5-4-3-2-1-1 aux 10 premiers coureurs classés ;
- **Côtes de 2e catégorie** : 6-4-3-2-1 aux 5 premiers coureurs classés ;
- **Côtes de 3e catégorie** : 3-2-1 aux 3 premiers coureurs classés.

Les cols et côtes retenus sont :

Étape	Lieu	Catégorie	Kilomètre
1	Côte de Laparrouquial	3	27,9
	Côte de Montauriol	3	63,7
	Côte de Mascrabières	3	104,9
2	Côte de Saint-Marcet	3	39,5
	Côte de Puntous	3	97,8
	Côte de Saint-Michel	3	123,7
3	Port de Lers	1	53,1
	Pas de Souloubrie	2	92,5
	Col du Chioula	1	131,6
	Col de Montségur	2	180,8
	Montée des Monts d'Olmes <i>Jugé sur la ligne d'arrivée.</i>	1	198,4
4	Pic de Nore	1	91,2
	Côte de Minerve	3	144,1
	Côte de Villespassans	3	163,2

Un classement général est établi par l'addition des points obtenus sur l'ensemble des côtes comptant pour le classement de la Montagne.

Conformément à l'article 2.6.017 du règlement UCI, en cas d'égalité au classement général individuel de la Montagne, il est fait application des critères suivants, jusqu'à ce qu'il y ait départage :

1. Nombre de premières places dans les côtes de la catégorie la plus élevée ;
2. Nombre de premières places dans les côtes de la

- catégorie suivante et ainsi de suite ;
3. Classement général individuel au temps à l'issue de l'étape.

Pour bénéficier des prix du classement général final, tout concurrent doit avoir accompli la totalité du parcours de l'épreuve dans les délais réglementaires.

Le leader du classement porte un maillot bleu à pois blancs du Conseil Départemental des Hautes-Pyrénées.



Classement du Meilleur jeune

Le classement des jeunes est réservé aux coureurs nés depuis le 1er janvier 1993, sur la base du classement individuel au temps.

Si un coureur est en tête de plusieurs classements, l'ordre de priorité des maillots distinctifs est le suivant :

1. Classement général au temps ;
2. Classement général aux points ;
3. Classement général du meilleur grimpeur ;
4. Classement du meilleur jeune.

Le leader du classement porte un maillot blanc YNERGIE.



Prix Spéciaux

Fanion Vainqueur de l'étape : Radio 100%



Les prix suivants seront attribués après délibération d'un jury :

Fanion de la Combativité : TRIFYL



Fanion de la Convivialité :
Trigone et Conseil départemental du Gers



Fanion de l'Amabilité : VOLVO Boréal Labège



Bonifications

Des bonifications en temps reportées uniquement au classement général individuel sont attribuées lors des arrivées d'étapes et lors des sprints intermédiaires selon l'article 2.6.019 du règlement de l'UCI.

L'attribution de ces bonifications est la suivante :

A chaque sprint intermédiaire il est attribué respectivement 3", 2" et 1" aux 3" premiers coureurs classés ;

A l'arrivée des étapes 1, 2, 3 et 4, il est attribué respectivement 10", 6" et 4" aux 3 premiers coureurs classés.



LA ROUTE 3^{ÈME} ÉDITION D'OCCITANIE CADETS



1^{ÈRE} ÉTAPE - Samedi 16 juin
Montferrier > Les Monts d'Olmes
16,4km de montée à 5%, max. 11%

2^{ÈME} ÉTAPE - Dimanche 17 juin
Cazouls-Lès béziers
Épreuve de sprint - 600m



TREK

Retrouvez toutes les infos sur laroutedoccitanie.fr

ARTICLE 11. PRIX

La 42^{ème} « ROUTE D'OCCITANIE » est dotée des prix et primes spéciales attribués comme suit :

Classement des coureurs	Etape 1	Etape 2	Etape 3	Etape 4	Classement général	Cl. aux points individuel	Prix de la montagne	Cl. du meilleur jeune	Cl. général par équipe
1	3 060 €	3 060 €	3 060 €	3 060 €	6 120 €	300 €	300 €	300 €	300 €
2	1 550 €	1 550 €	1 550 €	1 550 €	3 100 €	150 €	150 €	150 €	
3	760 €	760 €	760 €	760 €	1 520 €				
4	385 €	385 €	385 €	385 €	770 €				
5	315 €	315 €	315 €	315 €	630 €				
6	225 €	225 €	225 €	225 €	450 €				
7	225 €	225 €	225 €	225 €	450 €				
8	155 €	155 €	155 €	155 €	310 €				
9	155 €	155 €	155 €	155 €	310 €				
10	80 €	80 €	80 €	80 €	160 €				
11	80 €	80 €	80 €	80 €	160 €				
12	80 €	80 €	80 €	80 €	160 €				
13	80 €	80 €	80 €	80 €	160 €				
14	80 €	80 €	80 €	80 €	160 €				
15	80 €	80 €	80 €	80 €	160 €				
16	80 €	80 €	80 €	80 €	160 €				
17	80 €	80 €	80 €	80 €	160 €				
18	80 €	80 €	80 €	80 €	160 €				
19	80 €	80 €	80 €	80 €	160 €				
20	80 €	80 €	80 €	80 €	160 €				
Total	7 710 €	7 710 €	7 710 €	7 710 €	15 420 €	450 €	450 €	450 €	300 €

DOTATION GÉNÉRALE

Etapes	30 840€
Général	15 420€
Prix	1 650€
TOTAL	47 910€

ARTICLE 12. CONTROLE ANTIDOPAGE

Le règlement de l'UCI s'applique intégralement à la présente épreuve.

En outre, la législation antidopage française s'applique aux dispositions de loi de la France.

- 1^{ère} étape : Hôtel de Ville (annexe) – Place de la Libération, 81400 CARMAUX
- 2^{ème} étape : Nouveau local des infirmières – Place du Foirail, 32 140 MASSEUBE
- 3^{ème} étape : Billetterie station – LES MONTS D'OLMES, 09 300 MONTFERRIER
- 4^{ème} étape : Cave La Cazouline - 235 av. Jean Jaurès, 34 370 CAZOULS-LES-BEZIERS

Les lieux seront fléchés depuis la ligne d'arrivée.

ARTICLE 13 : PROTOCOLE

Conformément à l'article 1.2.113 du règlement UCI, le délai de présentation au podium est de 10 minutes après l'arrivée. Les coureurs suivants doivent se présenter quotidiennement et à l'arrivée finale de l'épreuve au protocole :

- Le vainqueur de l'étape ;
- Les leaders des classements annexes suivants :
- Classement Général au Temps ;
- Classement aux Points ;

- Classement de la Montagne ;
- Classement du Meilleur Jeune ;
- Prix Spéciaux : Combativité, Amabilité, Convivialité.

Le classement général au temps par équipes sera remis, les lendemains matin au départ sur le podium protocolaire (à l'exception du classement général final, pour lequel l'ensemble des coureurs de l'équipe lauréate devra se présenter en tenue au protocole à l'issue de la dernière étape).

Conformément à l'article 1.2.113 du règlement UCI, sauf disposition contraire, les coureurs doivent se présenter à la cérémonie protocolaire en tenue de compétition.

ARTICLE 14. PENALITES

Les pénalités sont conformes au règlement de l'U.C.I.

ARTICLE 15. ENVIRONNEMENT

L'organisation met en place avant et/ou après les zones de ravitaillement des zones de collecte destinées à la récupération des déchets. Les coureurs ne peuvent jeter leurs déchets, bidons et tout autre objet ailleurs que dans ces zones aménagées. Les coureurs et les suiveurs doivent adopter en toutes circonstances un comportement responsable vis-à-vis de l'environnement dans le respect des dispositions légales en vigueur.

HÔPITAUX ET PERMANENCES

HÔPITAL	ADRESSE	TÉLÉPHONE
Etape 1, Jeudi 14 juin : CAP DECOUVERTE - SEGALA CARMAUX		
Polyclinique Sainte-Barbe	2, Avenue de Neckarsulm - 81400 CARMAUX	05 63 80 28 00
Centre Hospitalier d'Albi	22, Boulevard Général Sibille - 81000 ALBI	05 63 47 47 47
CHU RANGUEIL	Avenue Jean Poulhes - 31000 TOULOUSE	05 61 32 25 33
Etape 2, Vendredi 15 juin : SAINT-GAUDENS - MASSEUBE VAL DE GERS		
Centre Hospitalier Comminges Pyrénées	Avenue de Saint-Plancard - 31800 ST-GAUDENS	05 62 00 40 00
Centre Hospitalier	644, Route de Toulouse - 65300 LANNEMEZAN	05 62 99 55 55
Centre Hospitalier	Route de Tarbes - 32000 AUCH	05 62 61 32 32
CHU RANGUEIL	Avenue Jean Poulhes - 31000 TOULOUSE	05 61 32 25 33
Etape 3, Samedi 16 juin : PRAT-BONREPAUX - LES MONTS D'OLMES		
Centre Hospitalier Ariège Couserans	BP 60111 - 09201 SAINT-GIRONS	05 61 96 20 00
Centre Hospitalier du Val d'Ariège	Chemin de Barrau - 09000 SAINT-JEAN-DE-VERGES	05 61 03 30 30
CHU RANGUEIL	Avenue Jean Poulhes - 31000 TOULOUSE	05 61 32 25 33
Etape 4, Dimanche 17 juin : MIREPOIX - CAZOULS-LÈS BÉZIERS		
Centre Hospitalier intercommunal Castres-Mazamet	6, Avenue de la Montagne Noire - 81100 CASTRES	05 63 72 07 15
CHU RANGUEIL	Avenue Jean Poulhes - 31000 TOULOUSE	05 61 32 25 33
Centre Hospitalier de Carcassonne	1060 Chemin de la Madeleine, 11000 CARCASSONNE	04 68 24 24 24
Centre Hospitalier de Béziers	2 rue Valentin Haüy, ZAC Montimaran - 34500 BEZIERS	04 67 35 70 91

RAPPEL : en cas d'accident ou d'urgence, le numéro d'appel du SAMU est le 15.

CONTRÔLES ANTI-DOPAGE

CARMAUX Annexe Mairie (Place de la Libération)	LES MONTS D'OLMES « Entrée Billetterie »
MASSEUBE Nouveau bâtiment infirmières (Place du Foirail)	CAZOULS-LÈS BÉZIERS Cave La Cazouline (235 avenue Jean Jaurès)



















VILLE-ÉTAPE	PERMANENCE	HORAIRES	TÉLÉPHONE
CAP DECOUVERTE	Bâtiment SMAD "Grand Hall"	Mercredi 13 juin : 9h à 19h30	06 88 82 89 79 06 30 87 79 37
CAP DECOUVERTE	Bâtiment SMAD "Grand Hall"	Jeudi 14 juin : 8h30 à 12h30	06 88 82 89 79 06 30 87 79 37
CARMAUX	Hall entrée Mairie (place de la Libération)	Jeudi 14 juin de 14 h à 19 h	06 88 82 89 79 06 30 87 79 37
SAINT-GAUDENS	Salle du Pilat	Vendredi 15 juin de 8h30 à 12h30	06 88 82 89 79 06 30 87 79 37
MASSEUBE	Salle de danse (Place du Foirail)	Vendredi 15 juin de 14h à 19h	06 88 82 89 79 06 30 87 79 37
PRAT-BONREPAUX	Salle "Petit Kiosque" (rue Nationale)	Samedi 16 juin de 8h à 11h30	06 88 82 89 79 06 30 87 79 37
LES MONTS D'OLMES	Billetterie station	Samedi 16 juin de 14h à 19 h	06 88 82 89 79 06 30 87 79 37
MIREPOIX	Mairie (place Maréchal Leclerc)	Dimanche 17 juin de 8h30 à 12h30	06 88 82 89 79 06 30 87 79 37
CAZOULS-LÈS-BÉZIERS	Cave La Cazouline (235 avenue Jean Jaurès)	Dimanche 17 juin de 14h à 19h	06 88 82 89 79 06 30 87 79 37
EN DEHORS DE CES HEURES : TEL. 06 88 82 89 79 / 06 30 87 79 37			

PALMARÈS ET PARTICIPANTS

PALMARÈS

TOUR DU TARN					
1977	Jacques ESCCLASSAN	1978	Pierre-Raymond VILLEMIANE	1979	Yvon BERTIN
1980	Gilbert DUCLOS-LASSALLE	1981	Jean-René BERNAUDEAU		
TOUR MIDI-PYRÉNÉES					
1982	Francesco MOSER	1983	Gilbert DUCLOS-LASSALLE	1984	Pascal SIMON
1985	Stephen ROCHE	1986	NIKI RÜTTIMANN	1987	Régis CLÈRE
ROUTE DU SUD					
1988	Ronan PENSEC	1989	Gilbert DUCLOS-LASSALLE	1990	Yves BONNAMOUR
1991	Laurent DUFAUX	1992	Artūras KASPUTIS	1993	Éric BOYER
1994	Álvaro MEJÍA	1995	Laurent DUFAUX	1996	Laurent JALABERT
1997	Patrick JONKER	1998	Armand DE LAS CUEVAS	1999	Jonathan VAUGHTERS
2000	Tomasz BROŻYNA	2001	Andrei KIVILEV	2002	<i>n.a.</i>
2003	Michael ROGERS	2004	Bradley MCGEE	2005	Sandy CASAR
2006	Thomas VOECKLER	2007	Óscar SEVILLA	2008	Daniel MARTIN
2009	Przemysław NIEMIEC	2010	David MONCOUTIÉ	2011	Vasil KIRYIENKA
2012	Nairo QUINTANA	2013	Thomas VOECKLER	2014	Nicolas ROCHE
2015	1- Alberto CONTADOR 2- Nairo QUINTANA 3- Pierre LATOUR	2016	1- Nairo QUINTANA 2- Marc SOLER 3- Nicolas EDET	2017	1- Silvan DILLIER 2- Richard CARAPAZ 3- Kenny ELISSONDE
ROUTE D'OCCITANIE					
2018					

ÉQUIPES AU DÉPART

	AG2R LA MONDIALE [ALM]		ASTANA PRO TEAM [AST]		GROUPAMA - FDJ [GFC]
	MOVISTAR TEAM [MOV]		TEAM SKY [SKY]		CAJA RUJAL - SEGUROS RGA [CJR]
	COFIDIS, SOLUTIONS CRÉDITS [COF]		DELKO MARSEILLE PROVENCE KTM [DMP]		DIRECT ÉNERGIE [TDE]
	EUSKADI BASQUE COUNTRY - MURIAS [EUS]		TEAM FORTNEO - SAMSIC [FST]		MANZANA POSTOBON TEAM [MZN]
	VITAL CONCEPT CYCLING CLUB [VCC]		WANTY - GROUPE GOBERT [WGG]		BIKE AID [BAI]
	PROJECT NICE CÔTE D'AZUR [NCA]		ROUBAIX LILLE MÉTROPOLE [RLM]		ST-MICHEL AUBER 93 [AUB]

FOURNISSEURS OFFICIELS



from scratch_
Création de site Internet
& application web

ProCyclingMaps
Cartes, plans, profils et Livre de route officiels
de la Route d'Occitanie - La Dépêche du Midi



IMPRIMEUR OFFICIEL
DE LA ROUTE DU SUD CYCLISTE

*Soignez
votre image !*

**OFFSET et
NUMÉRIQUE**

Tous formats
Tous supports
Toutes reproductions
Copies couleur
Tampons et plaques

SIGNALÉTIQUE

Panneaux
Décoration véhicules
Banderoles
Objets et textiles
Stickers et autocollants

www.imprimerie-fabbro.fr - Avenue de saint-Gaudens - BP 12 - 31210 Montréjeau - tél : 05 61 95 83 32

Renault **TARBES** - Zone Cognac, Rue Louis Cador - Tarbes - 05 62 44 54 54

Groupe **edenauto**
www.eden-auto.com



IVECO

AUTOSUD OCCITANIE

05 61 94 55 95

6, Impasse Marquet - 31800 ESTANCARBON

LABEL AUTO

Véhicules Multimarques
Particuliers et professionnels

05 62 00 31 31

www.labelauto31.fr



• **NEGOCE d'Emballages en Verre**

• **PRESTATIONS DE SERVICES
(Débouchage, Lavage et Déshabillage de bouteilles)**

➔ www.midiverreemballages.com

MIDI VERRE EMBALLAGES
B.P 78 - 53 Avenue du Marché Gare
34072 MONTPELLIER CEDEX 3



TEL : 04.67.06.93.53
FAX : 04.67.06.99.14
MAIL : contact@midiverreemballages.com



@RouteOccitanie

laroutedoccitanie.fr

#RDO2018

