

31 Agosto 2023

01-B



MASSA



BOLANO



→ 15:25
15:30



16:43
16:33



46,70 Km

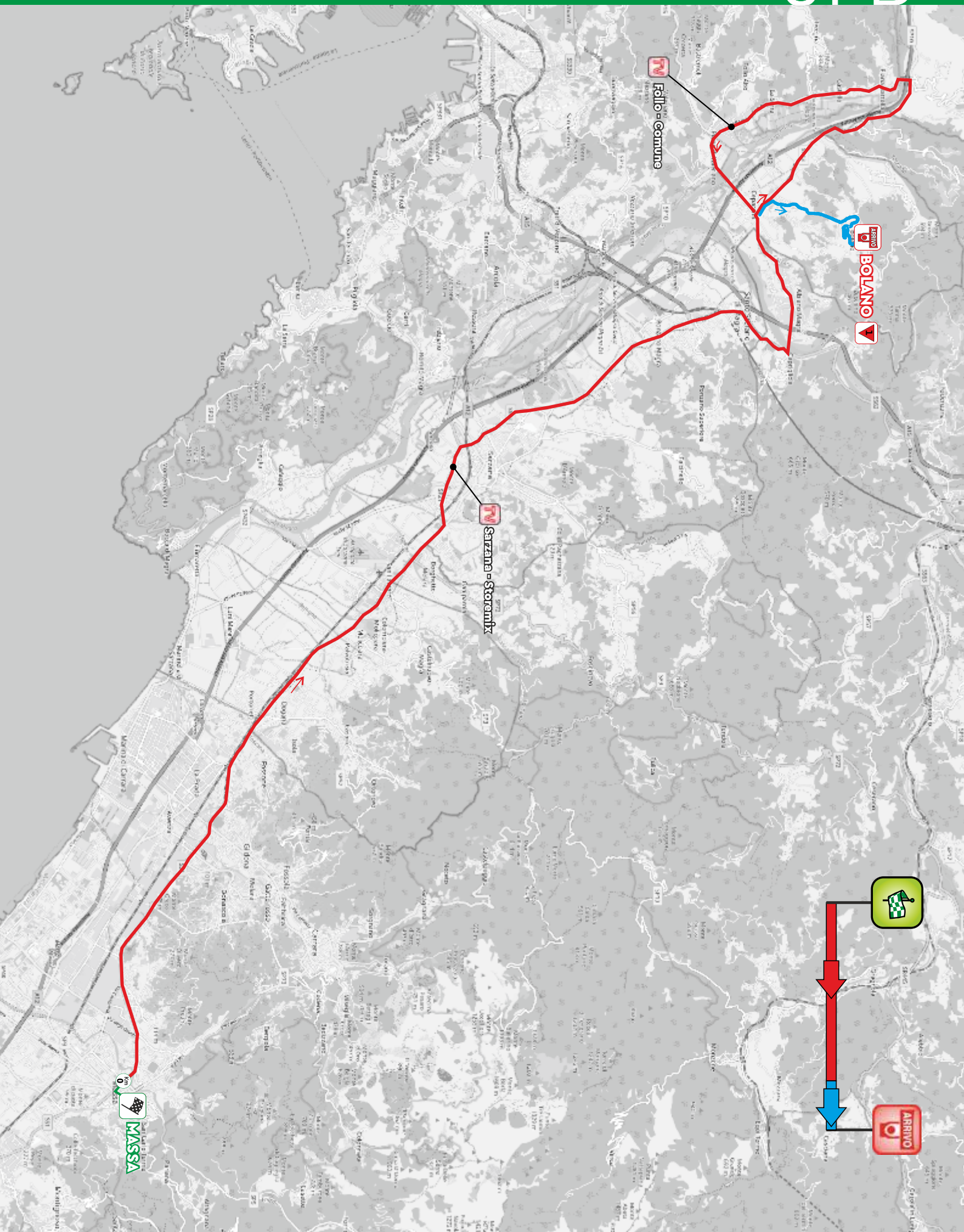


Presenting sponsor

MASSA >>> BOLANO

Giovedì | 31 AGOSTO | 46,700 Km

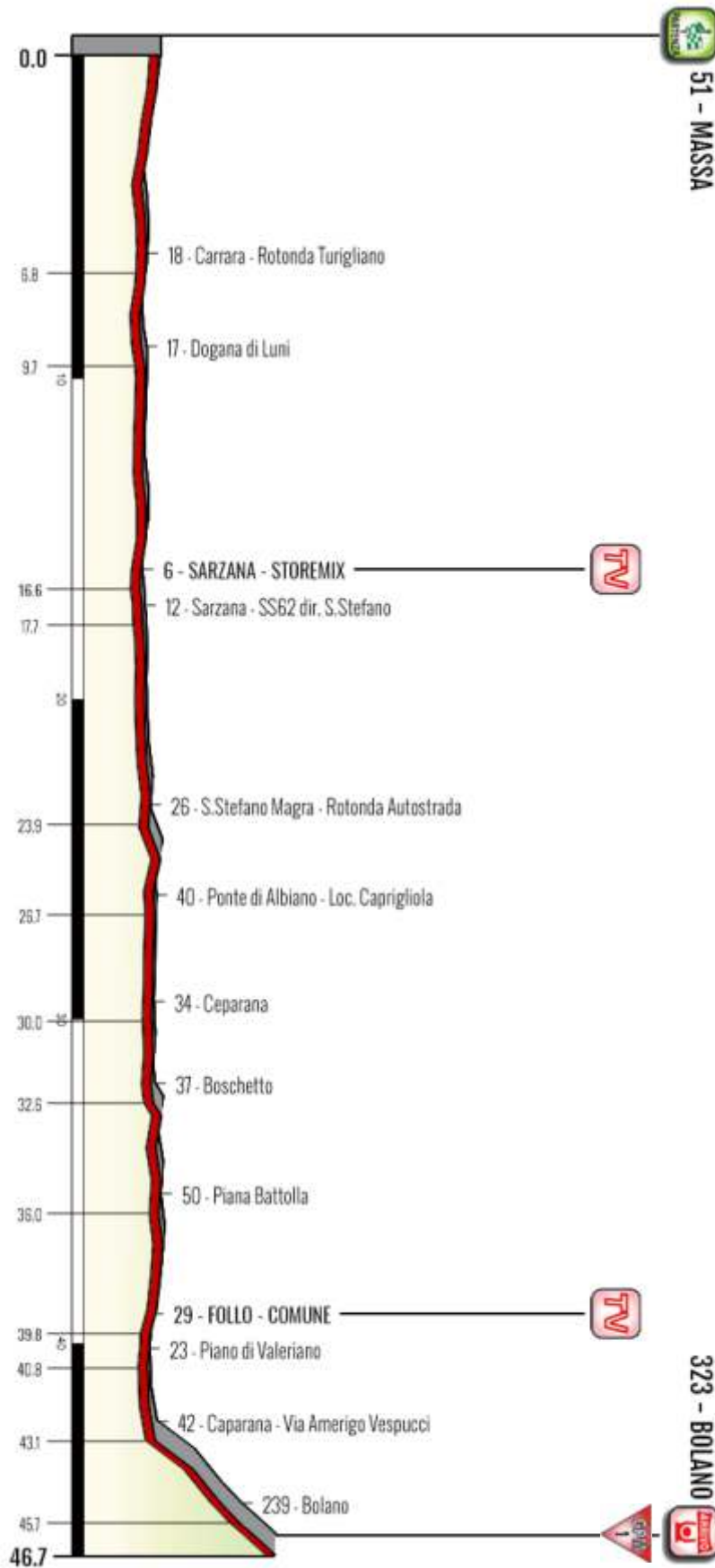
01-B



MASSA >>> BOLANO

Giovedì | 31 AGOSTO | 46,700 Km

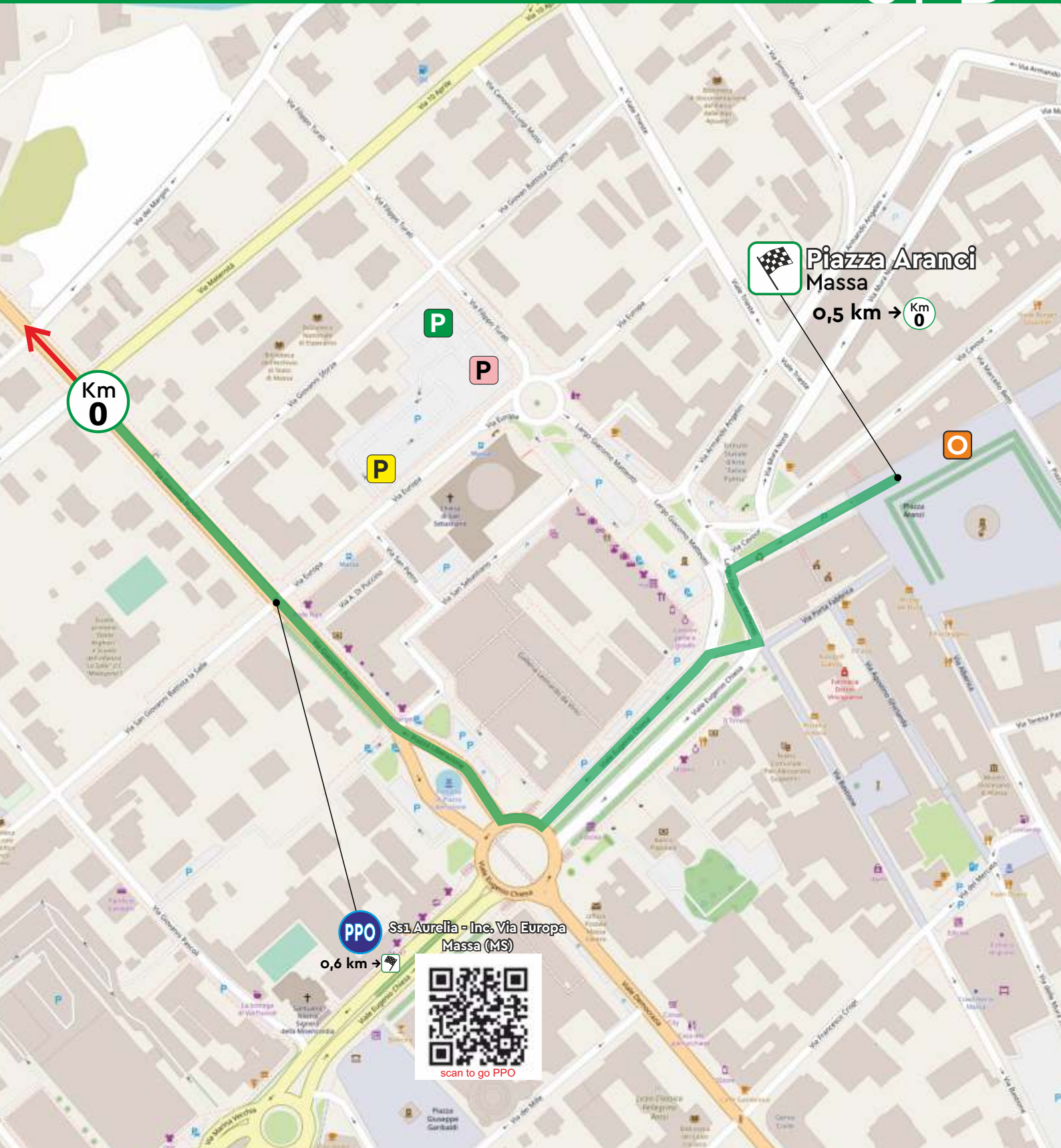
01-B



MASSA >>> BOLANO

Giovedì | 31 AGOSTO | 46,700 Km

01-B



Ritrovo / Réunion:
Massa (MS)
Piazza Aranci
14.00



**Firma di Partenza
Signature au Départ:**
14.30/15.15



**Incolonnamento
Mise en caravane:**
15.25



**Partenza Ufficiale
Départ (Km 0):**
Ss1 Aurelia - Via Maternità
15.30

P Stampa/presse
P Seguito/suite
P Team / équipe
O Official



Ss1 Aurelia - incrocio Via Europa
44°02'11.2"N 10°08'16.9"E



Servizi Igienici / Toilettes:
locali alla partenza / locale du depart

MASSA >>> BOLANO

Giovedì | 31 AGOSTO | 46,700 Km

01-B

Località	Comune	Prov.	Alt.	Dir.	Descrizione	DISTANZE Km			Media		
						Parz.	Perc.	da perc.	40/h	42/h	44/h
MASSA	Massa	MS	55		Partenza Ufficiosa - Piazza Aranci				15 : 25	15 : 25	15 : 25
	Massa	MS			TRASFERIMENTO: Via E.Chiesa - Piazza Liberazione - SS1 Aurelia			0,800			
Massa	Massa	MS	51	↑	Partenza Ufficiale - START - SS1 Aurelia inc. Via Maternità	0,000	0,000	46,700	15 : 30	15 : 30	15 : 30
	Massa	MS	45	↑	SS1 - Rotonda Via Oliveti	1,100	1,100	45,600	15 : 32	15 : 32	15 : 31
	Massa	MS	30	↑	SS1 - Rotonda Via dell'Industria	0,700	1,800	44,900	15 : 33	15 : 33	15 : 32
	Massa	MS	25	↑	SS1 - Rotonda dei Marmi	3,000	4,800	41,900	15 : 37	15 : 37	15 : 37
Carrara	Carrara	MS	18	↑	SS1 - Rotonda Turigliano	2,000	6,800	39,900	15 : 40	15 : 40	15 : 39
Luni	Luni	SP	17	↑	SS1 - Loc. Dogana	2,900	9,700	37,000	15 : 45	15 : 44	15 : 43
Castelnuovo Magra	Castelnuovo Magra	SP	12	↑	SS1	1,500	11,200	35,500	15 : 47	15 : 46	15 : 45
Sarzana	Sarzana	SP	12	↑	SS1	2,000	13,200	33,500	15 : 50	15 : 49	15 : 48
	Sarzana	SP	8	↑	SS1 - Rotonda XVII Aprile	3,200	16,400	30,300	15 : 55	15 : 53	15 : 52
	Sarzana	SP	6	↑	SS1 - Storemix	0,200	16,600	30,100	15 : 55	15 : 54	15 : 53
	Sarzana	SP	10	↑	SS1 - Rotonda	0,300	16,900	29,800	15 : 55	15 : 54	15 : 53
	Sarzana	SP	12	→	SS1 - Rotonde (2) Aereoporto innesto SS62	0,800	17,700	29,000	15 : 57	15 : 55	15 : 54
	Sarzana	SP	15	↑	SS62 - Rotonda Via Pecorina	0,500	18,200	28,500	15 : 57	15 : 56	15 : 55
	Sarzana	SP	18	↑	SS62 - Rotonda Centroluna	0,900	19,100	27,600	15 : 59	15 : 57	15 : 56
Ponzano Magra	S.Stefano Magra	SP	21	↑	SS62 - Rotonda Via Protolino	1,700	20,800	25,900	16 : 01	15 : 60	15 : 58
	S.Stefano Magra	SP	22	↑	SS62 - Rotonda Via Saragat	1,900	22,700	24,000	16 : 04	16 : 02	16 : 01
	S.Stefano Magra	SP	26	↑	SS62 - Rotonda Autostrada	1,200	23,900	22,800	16 : 06	16 : 04	16 : 03
Albiano Magra	Aulla	MS	40	←	Loc. Caprigliola - Ponte sul Magra - SS330	2,800	26,700	20,000	16 : 10	16 : 08	16 : 06
Ceparana	Bolano	SP	34	→	SS330 - Loc. Ceparana - Rotonda Innesto Via Genova	3,300	30,000	16,700	16 : 15	16 : 13	16 : 11
	Follo	SP	37	↑	SP13	1,000	31,000	15,700	16 : 17	16 : 14	16 : 12
Boschetto	Podenzana	MS	37	↑	SP13	1,600	32,600	14,100	16 : 19	16 : 17	16 : 14
	Calice al Cornoviglio	SP	42	←	SP 13 - Rotonda - Ponte sul Vara	2,700	35,300	11,400	16 : 23	16 : 20	16 : 18
Piana Battola	Follo	SP	50	↑	SP 10	0,700	36,000	10,700	16 : 24	16 : 21	16 : 19
	Follo	SP	29	↑	SP 10 - Sede comunale	3,800	39,800	6,900	16 : 30	16 : 27	16 : 24
Piano di Valeriano	Vezzano Ligure	SP	23	←	SP 10 - Ponte sul Magra	1,000	40,800	5,900	16 : 31	16 : 28	16 : 26
Ceparana	Bolano	SP	25	↑	SS330 - Rotonda Tandem	1,000	41,800	4,900	16 : 33	16 : 30	16 : 27
	Bolano	SP	34	←	SS330 - Loc. Ceparana - Rotonda Innesto Via Genova	0,700	42,500	4,200	16 : 34	16 : 31	16 : 28
	Bolano	SP	42	→	Via Genova innesto Via Amerigo Vespucci - inizio salita	0,600	43,100	3,600	16 : 35	16 : 32	16 : 29
	Bolano	SP	239	↑	Direzione Centro Storico	2,600	45,700	1,000	16 : 39	16 : 35	16 : 32
BOLANO	Bolano	SP	323	→	Piazza Matteotti	1,000	46,700	0,000	16 : 40	16 : 37	16 : 34

