

01 Settembre 2023

02



PORTOFINO



CHIAVARI



→ 10:20
10:30



12:50
13:05



98,00 Km



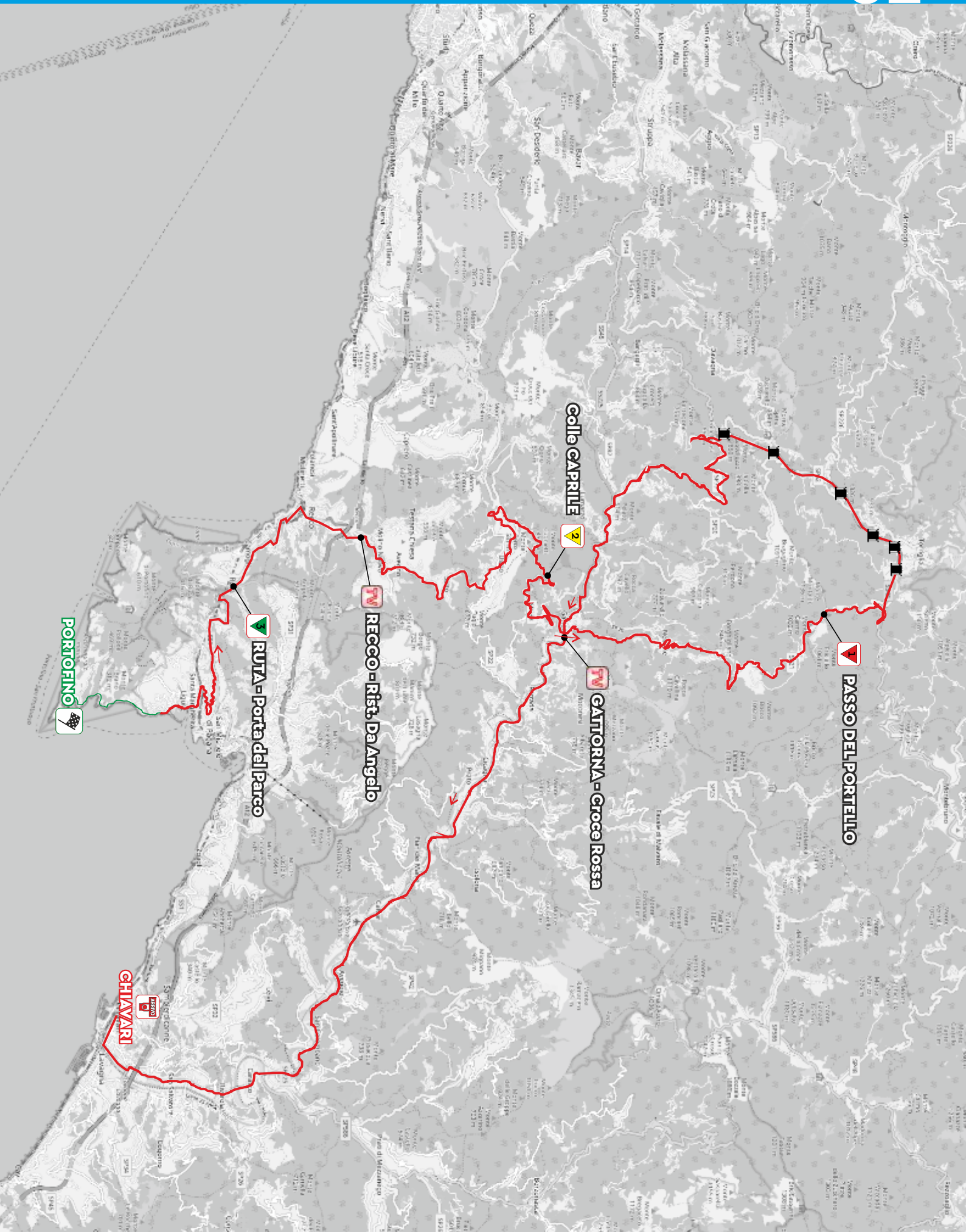
★★★★★

Presenting sponsor

PORTOFINO - CHIAVARI

Venerdì | 01 SETTEMBRE | 98,000 Km

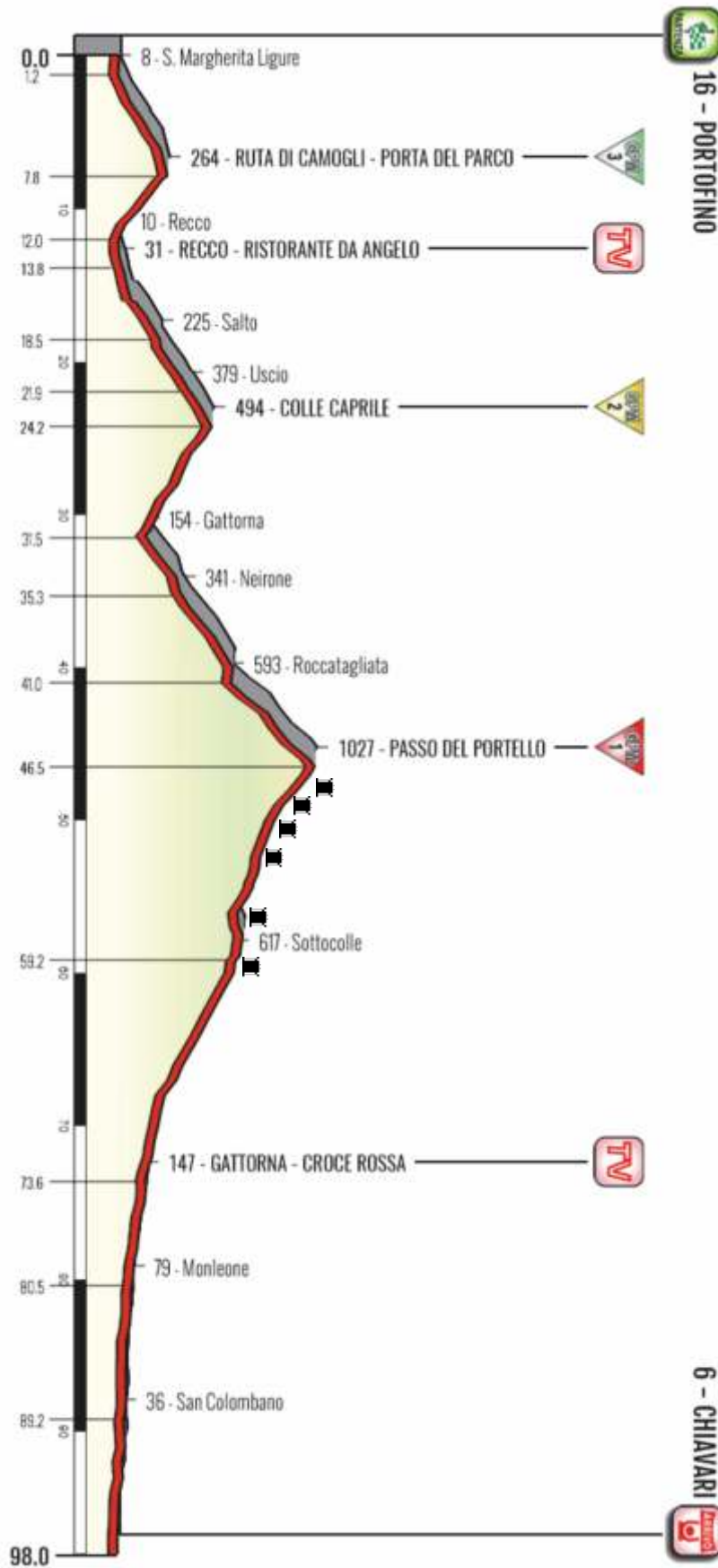
02



PORTOFINO - CHIAVARI

Venerdì | 01 SETTEMBRE | 98,000 Km

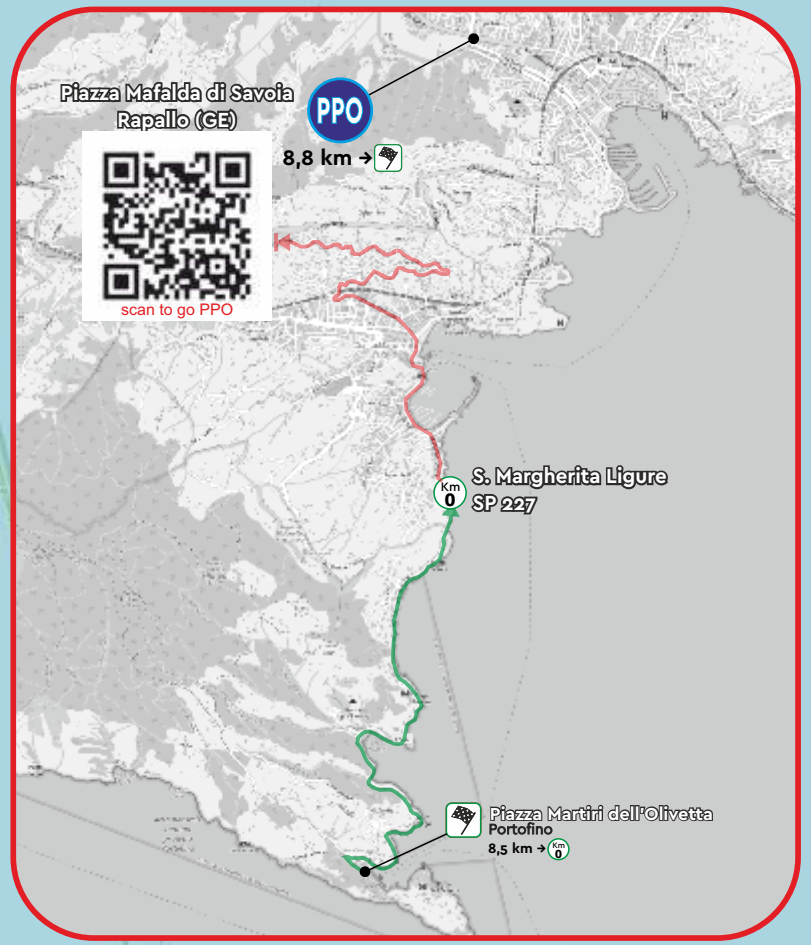
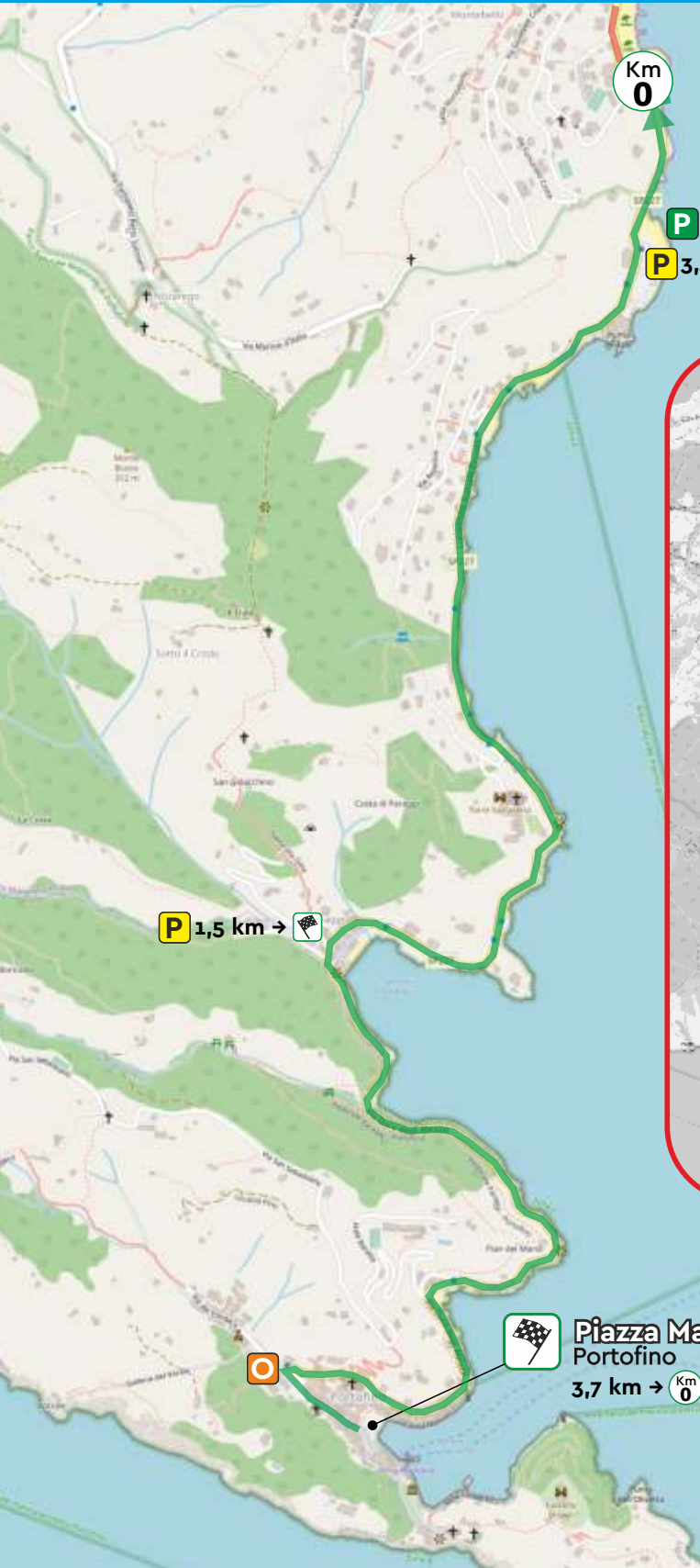
02



PORTOFINO - CHIAVARI

Venerdì | 01 SETTEMBRE | 98,000 Km

02





 **Piazza Martiri dell'Olivetta**
Portofino
3,7 km → 







Accesso ai parcheggi solo con appositi adesivi
Access to parking only with special stickers

 **Ritrovo / Réunion:**
Portofino (GE)
Piazza Martiri dell'Olivetta
9:00


 **Firma di Partenza**
Signature au Départ:
09:40/10:10

 **Incolonnamento**
Mise en caravane:
10:20

 **Partenza Ufficiale**
Départ (Km 0):
Rapallo - Via S.Michele
10:30

 Stampa / presse
 Seguito / suite
 Team / équipe
 Official

 **Piazza Mafalda di Savoia**
44°21'09.0"N 9°13'05.3"E

 Servizi Igienici / Toilettes:
locali alla partenza / locale du depart

PORTOFINO - CHIAVARI

Venerdì | 01 SETTEMBRE | 98,000 Km

02

Località	Comune	Prov.	Alt.	Dir.	Descrizione	DISTANZE Km			Media		
						Parz.	Perc.	da perc.	38/h	40/h	42/h
PORTOFINO	Portofino	GE	16		Partenza Ufficiosa - Piazza Martiri Oliveta				10 : 20	10 : 20	10 : 20
	Portofino	GE			TRASFERIMENTO: SS227 Provinciale di Portofino-S.Margherita			3,700			
S.Margherita Ligure	S.Margherita Ligure	GE	8	↑	Partenza Ufficiale - START - SS 227 - Hotel Regina Elena	0,000	0,000	98,000	10 : 30	10 : 30	10 : 30
	S.Margherita Ligure	GE	8	←	SP 39 - Rotatoria	1,200	1,200	96,800	10 : 32	10 : 32	10 : 32
	S.Margherita Ligure	GE	178	↑	SS1 Aurelia	4,100	5,300	92,700	10 : 38	10 : 38	10 : 38
	Camogli	GE	264	↑	Ruta di Camogli - Porta del Parco - 3ª Cat - Tunnel 0,2 Km	2,500	7,800	90,200	10 : 42	10 : 42	10 : 41
Recco	Recco	GE	10	→	Recco - Rotonda SP 333	4,200	12,000	86,000	10 : 49	10 : 48	10 : 47
	Recco	GE	31	↑	Ristorante da Angelo	1,700	13,700	84,300	10 : 52	10 : 51	10 : 50
Avegno Chiesa	Avegno	GE	150	↑	SP 333	2,500	16,200	81,800	10 : 56	10 : 54	10 : 53
Salto	Avegno	GE	225	↑	SP 333	2,300	18,500	79,500	10 : 59	10 : 58	10 : 56
Uscio	Uscio	GE	379	↑	SP 333	3,400	21,900	76,100	11 : 05	11 : 03	11 : 01
	Uscio	GE	494	↑	Colle Caprile - 2ª Cat.	2,300	24,200	73,800	11 : 08	11 : 06	11 : 05
	Tribogna	GE	302	↑	SP 333	1,400	25,600	72,400	11 : 10	11 : 08	11 : 07
	Uscio	GE	256	↑	SP 333	1,100	26,700	71,300	11 : 12	11 : 10	11 : 08
	Tribogna	GE	167	↑	innesto SP 225	1,300	28,000	70,000	11 : 14	11 : 12	11 : 10
Gattorna	Moconesi	GE	154	←	innesto SP 225	3,500	31,500	66,500	11 : 20	11 : 17	11 : 15
	Moconesi	GE	160	→	SP 21 - dir. Roccatagliate - Inizio Salita	0,200	31,700	66,300	11 : 20	11 : 18	11 : 15
	Neirone	GE	284	↑	SP 21	2,000	33,700	64,300	11 : 23	11 : 21	11 : 18
Neirone	Neirone	GE	341	↑	SP 21	1,600	35,300	62,700	11 : 26	11 : 23	11 : 20
Roccatagliata	Neirone	GE	593	↑	SP 21	5,700	41,000	57,000	11 : 35	11 : 32	11 : 29
	Neirone	GE	1027	↑	Passo del Portello - 1ª Cat	5,500	46,500	51,500	11 : 43	11 : 40	11 : 36
	Torriglia	GE	958	↑	SP 21	2,900	49,400	48,600	11 : 48	11 : 44	11 : 41
	Torriglia	GE	864	→	SP 62	1,000	50,400	47,600	11 : 50	11 : 46	11 : 42
	Torriglia	GE	807	←	SS 45 - dir. Torriglia - Tunnel 1,7 Km	2,000	52,400	45,600	11 : 53	11 : 49	11 : 45
	Torriglia	GE	742	↑	SS 45 - Tunnel 0,2 Km	0,400	52,800	45,200	11 : 53	11 : 49	11 : 45
	Torriglia	GE	733	↑	SS 45 - Tunnel 0,2 Km	0,800	53,600	44,400	11 : 55	11 : 50	11 : 47
	Torriglia	GE	706	↑	SS 45 - Tunnel 0,6 Km	1,400	55,000	43,000	11 : 57	11 : 53	11 : 49
	Davagna	GE	654	↑	SS 45 - Tunnel 1,4 Km	3,900	58,900	39,100	12 : 03	11 : 58	11 : 54
Sottocolle	Lumarzo	GE	617	←	SP 77 - Tunnel 0,2 Km	5,800	64,700	33,300	12 : 12	12 : 07	12 : 02
	Lumarzo	GE	542	↑	SS225	4,000	68,700	29,300	12 : 18	12 : 13	12 : 08
	Neirone	GE	469	↑	SS225	1,500	70,200	27,800	12 : 21	12 : 15	12 : 10
	Tribogna	GE	349	↑	SS225	1,700	71,900	26,100	12 : 24	12 : 18	12 : 13
Donega	Neirone	GE	215	↑	SS225	0,500	72,400	25,600	12 : 24	12 : 19	12 : 13
	Moconesi	GE	195	↑	SS225	0,300	72,700	25,300	12 : 25	12 : 19	12 : 14
Gattorna	Moconesi	GE	147	↑	Croce Rossa - SS225	0,900	73,600	24,400	12 : 26	12 : 20	12 : 15
	Cicagna	GE	126	↑	SS225	3,300	76,900	21,100	12 : 31	12 : 25	12 : 20
	Moconesi	GE	92	↑	SS225	0,400	77,300	20,700	12 : 32	12 : 26	12 : 20
	Cicagna	GE	85	↑	SS225	0,900	78,200	19,800	12 : 33	12 : 27	12 : 22
Monteleone	Cicagna	GE	79	↑	SS225	2,300	80,500	17,500	12 : 37	12 : 31	12 : 25
	Orero	GE	50	↑	SS225	1,300	81,800	16,200	12 : 39	12 : 33	12 : 27
	S.Colombano C.	GE	41	↑	SS225	1,900	83,700	14,300	12 : 42	12 : 36	12 : 30
San Colombano	S.Colombano C.	GE	36	↑	SS225	5,500	89,200	8,800	12 : 51	12 : 44	12 : 37
Bavaggi	Carasco	GE	30	↑	SS225	1,400	90,600	7,400	12 : 53	12 : 46	12 : 39
	Chiavari	GE	27	↑	SS225	2,700	93,300	4,700	12 : 57	12 : 50	12 : 43
	Chiavari	GE	21	→	Rotonda ingresso Viale Sergio Kasman	3,000	96,300	1,700	13 : 02	12 : 54	12 : 48
	Chiavari	GE	20	↑	Rotonda Ponte delle Libertà	0,800	97,100	0,900	13 : 03	12 : 56	12 : 49
	Chiavari	GE	15	↑	Rotonda Via Trieste innesto Viale Tito Groppo	0,200	97,300	0,700	13 : 04	12 : 56	12 : 49
CHIAVARI	Chiavari	GE	3	↑	Corso Cristoforo Colombo - Suore Gianelline	0,700	98,000	0,000	13 : 05	12 : 57	12 : 50

PORTOFINO - CHIAVARI

Venerdì | 01 SETTEMBRE | 98,000 Km

02

Ruta di Camogli
265 m - 6.3 Km at 4 %



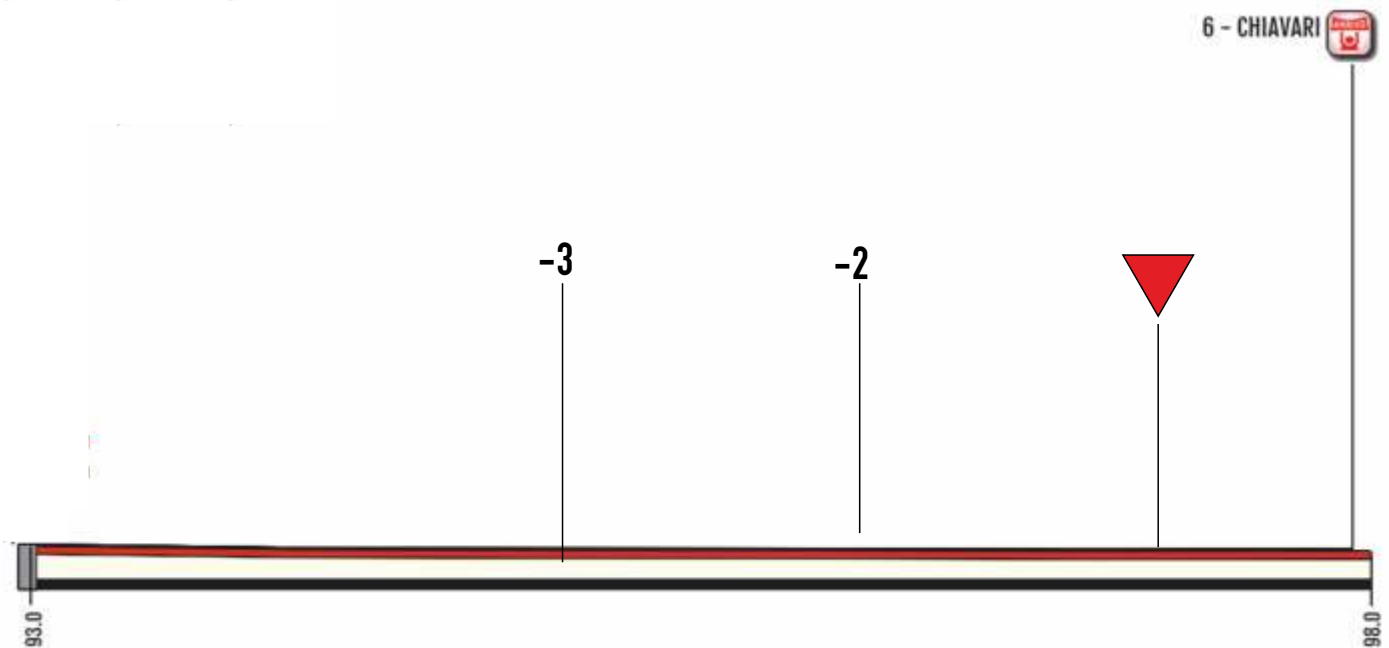
Colle Caprile
494 m - 10.8 Km at 4.5 %



Passo del Portello
1034 m - 15.0 Km at 5.9 %



ULTIMI 5 KM

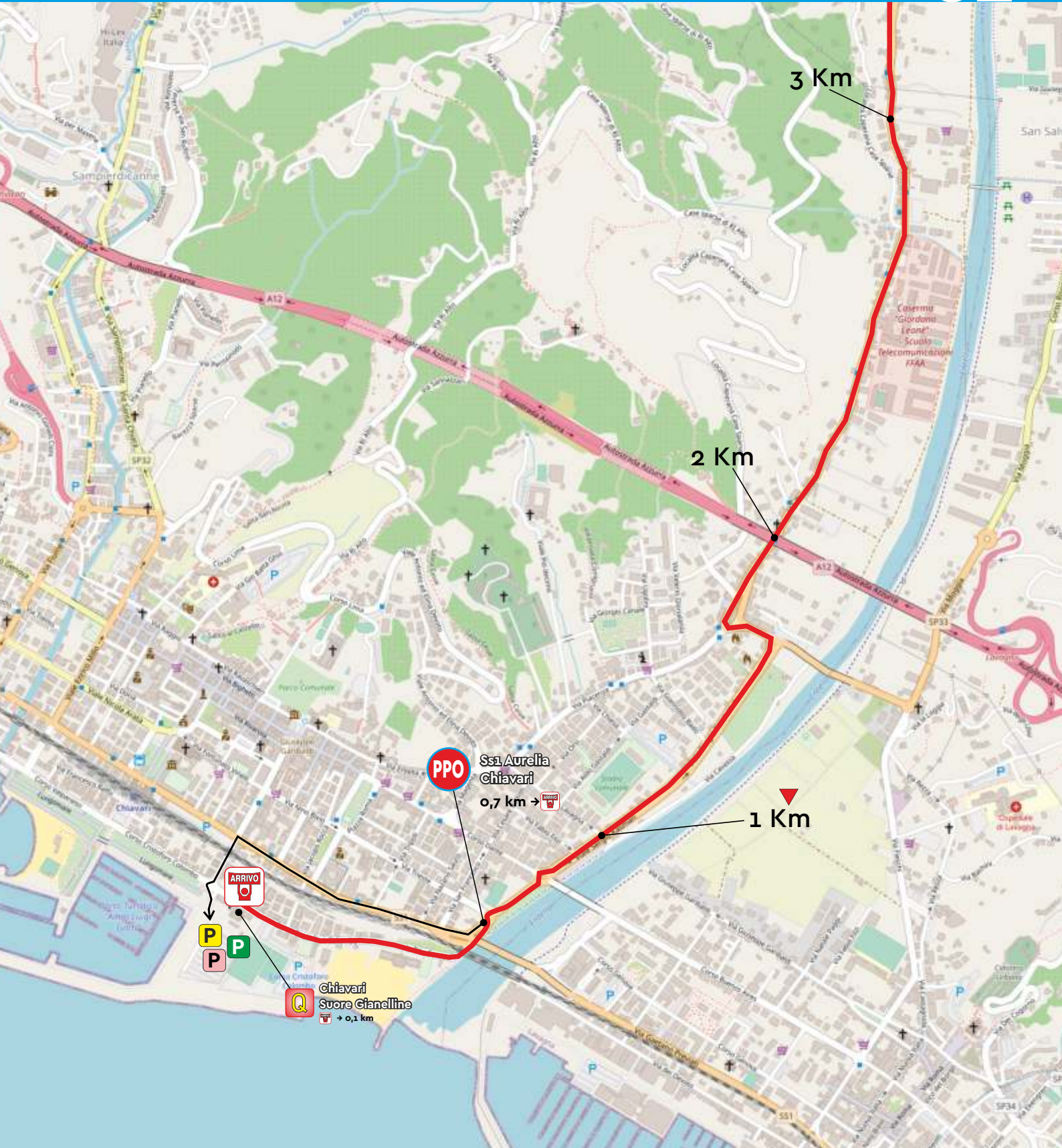


Ultimi 3 Km completamente pianeggianti. Asfalto in buone condizioni. Sede stradale ampia.

PORTOFINO - CHIAVARI

Venerdì | 01 SETTEMBRE | 98,000 Km

02



Arrivo / Arrivée:
Chiavari
Corso C.Colombo
13.13/13.34



Ss1 Aurelia



Quartiertappa
Permanence:
Suore Gianelline



Controllo Antidoping
Antidopage:
Camper all'arrivo
Camper à l'arrivée



Servizi Igienici
Toilettes:
locali all'arrivo
locale à l'arrivée



Stampa/pressione
Seguito/suite
Team / équipe
Official